



Version web

# Ville de Amélie-les- Bains-Palalda

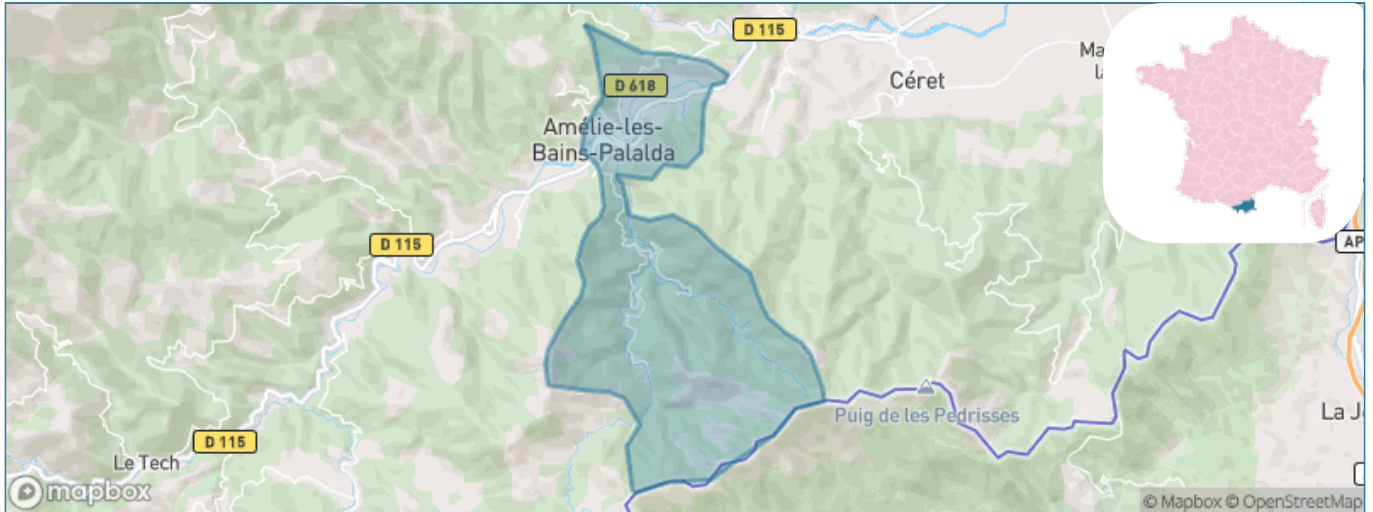
Présenté par

**BIEN** dans  
ma **VILLE** 

# Sommaire

Situation géographique .....	3
Statistiques sur la population .....	4
Evolution du nombre d'habitants .....	4
Tranche d'âge .....	5
0-14 ans .....	5
15-29 ans .....	5
30-44 ans .....	5
45-59 ans .....	5
60-74 ans .....	5
75-89 ans .....	5
90 ans et + .....	5
Activité professionnelle .....	5
Agriculteurs .....	5
Artisans, Commerçants .....	5
Cadres et sup. ....	5
Professions intermédiaires .....	5
Employé .....	5
Ouvrier .....	5
Retraité .....	5
Autres .....	5
Niveau de diplôme .....	6
Sans diplôme ou CEP .....	6
Brevet, BEPC, DNB .....	6
CAP-BEP ou équivalent .....	6
BAC ou équivalent .....	6
BAC+2 .....	6
BAC+3 ou +4 .....	6
BAC+5 ou plus .....	6
Composition des ménages .....	6
Couple sans enfant .....	6
Couple avec enfant(s) .....	6
Famille monoparentale .....	6
Colocation / Autre .....	6
Personnes seules .....	6
Profil électoraux .....	7
Premier tour .....	7
Sécurité .....	8
Evolution du nombre d'infractions .....	8
Pour comparer .....	9
Services à la population .....	10
Commerce .....	10
Éducation .....	10
Villes autour de Amélie-les-Bains-Palalda .....	11
Avis sur la ville de Amélie-les-Bains-Palalda .....	12
Moyenne par critère .....	12
Villes autour de Amélie-les-Bains-Palalda .....	12
Répartition des avis par note .....	12
Répartition des avis par note .....	12

# Situation géographique



## i Informations clés

- **Région** : Occitanie
- **Département** : Pyrénées-Orientales
- **Code postal** : 66110
- **Superficie** : 29 km<sup>2</sup>



# Statistiques sur la population



Nombre d'habitants

**3 529**



Age moyen

**54 ans**



Pop active

**32.8%**



Taux chômage

**19.2%**



Pop densité

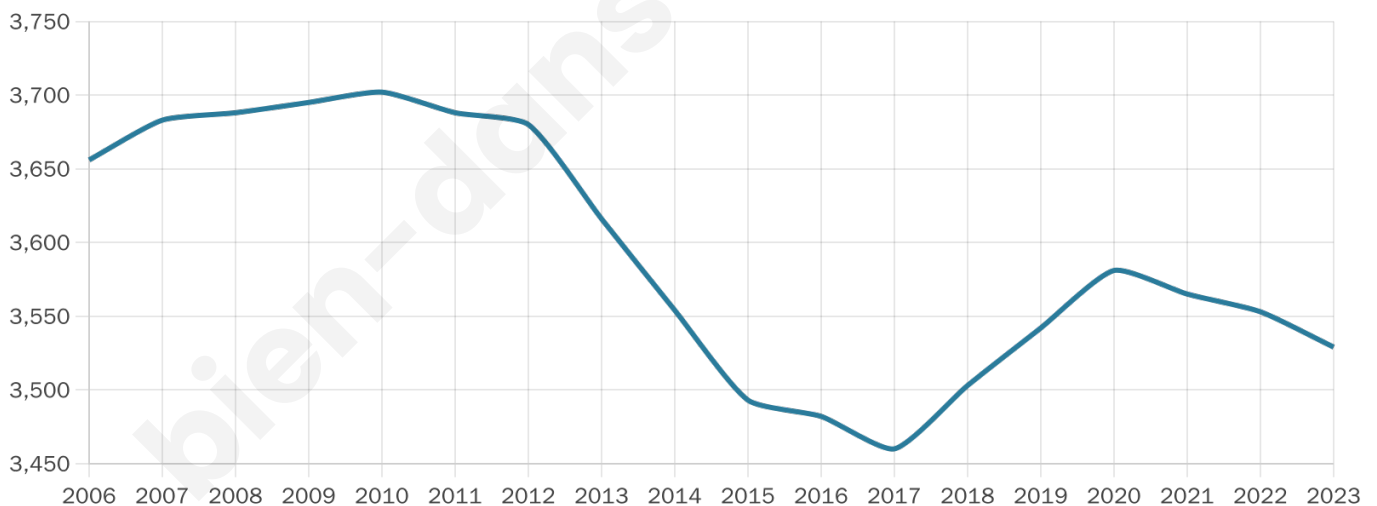
**122 h/km<sup>2</sup>**



Revenu moyen

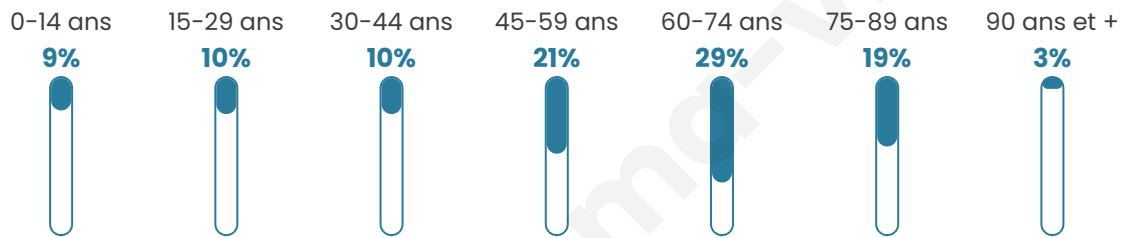
**18 280 €/an**

## Evolution du nombre d'habitants

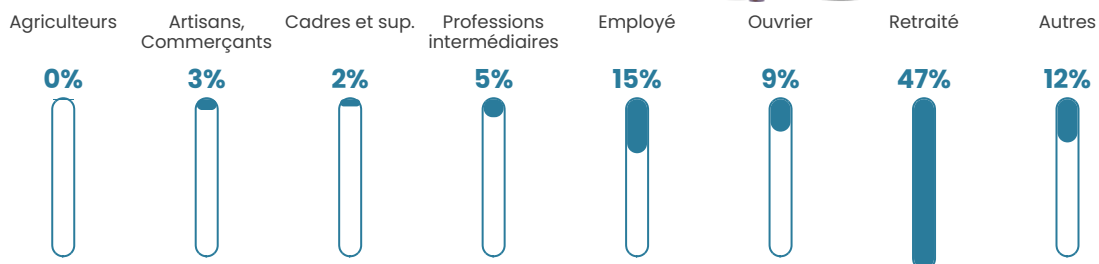


Sources : Institut national de la statistique et des études économiques (insee) selon Les dernières parutions officielles de 2024 portant sur les années 2020, 2021 et 2022.


## Tranche d'âge




## Activité professionnelle



## Niveau de diplôme









## Composition des ménages



# Profils électoraux

## Premier tour

	Marine LE PEN	34.74 %
	Emmanuel MACRON	20.35 %
	Jean-Luc MÉLENCHON	15.64 %
	Éric ZEMMOUR	11.11 %
	Jean LASSALLE	4.93 %
	Valérie PÉCRESSE	3.20 %
	Anne HIDALGO	2.67 %
	Nicolas DUPONT-AIGNAN	2.49 %
	Yannick JADOT	2.09 %
	Fabien ROUSSEL	1.64 %
	Philippe POUTOU	0.71 %
	Nathalie ARTHAUD	0.44 %



### 3 171 inscrits

Participation : 72.22%

Votes blancs : 0.35%

Votes nuls : 1.35%

## Second tour

	Emmanuel MACRON	37,62 %
	Marine LE PEN	62,38 %

### 3 175 inscrits

Participation : 71.94%

Votes blancs : 4.9%

Votes nuls : 2.8%

# Sécurité



Agressions physiques / sexuelles

**33**



Cambriolages

**13**



Vols / dégradations

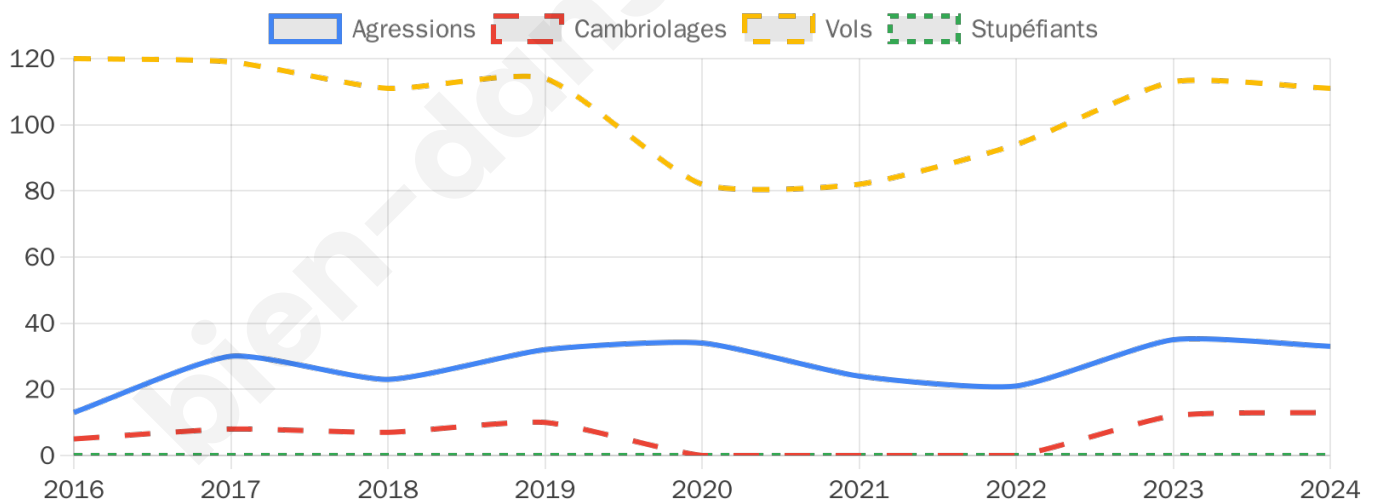
**111**



Stupéfiants

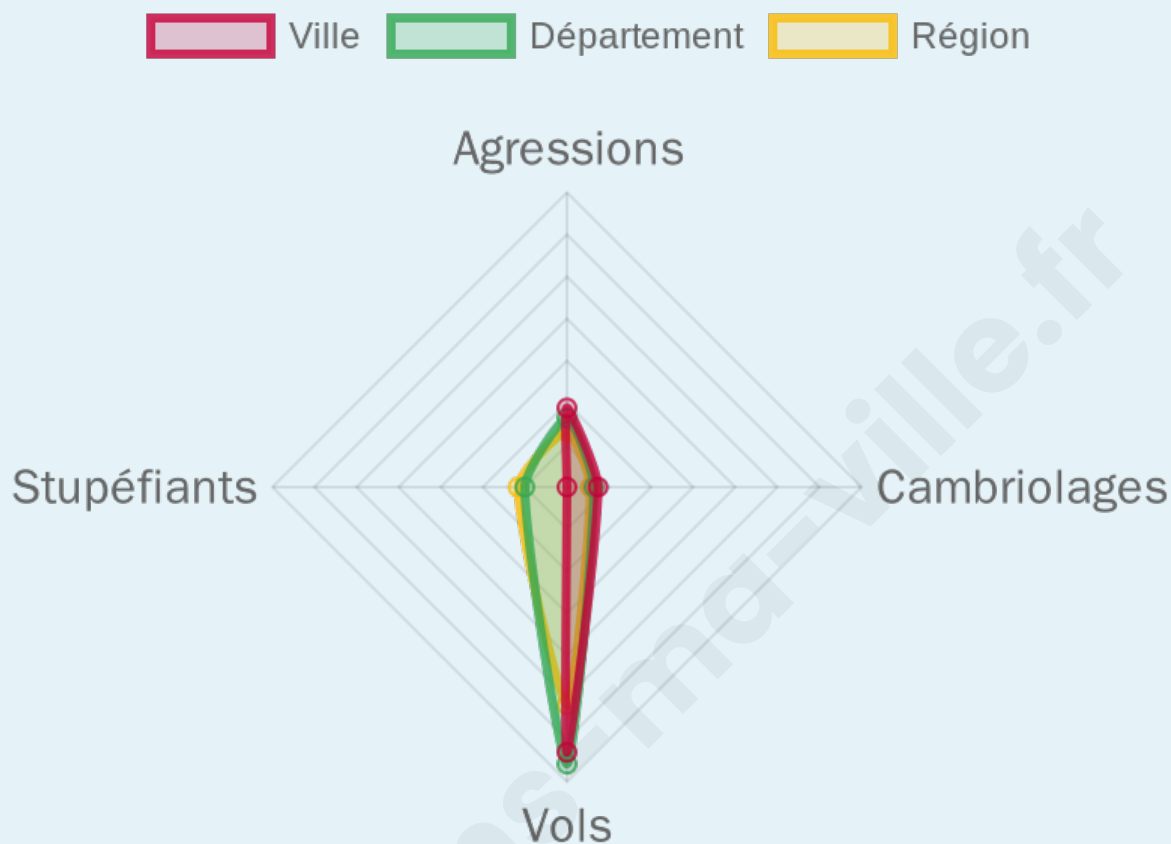
**0**

## Evolution du nombre d'infractions



## Pour comparer

(en proportion du nombre d'habitants)



Sources : Bases statistiques communale, départementale et régionale de la délinquance enregistrée par la police et la gendarmerie nationales selon les dernières parutions officielles de 2025 portant sur l'année 2024 ([data.gouv](https://data.gouv.fr)).

Agressions physiques / sexuelles : Violences sexuelles, coups et blessures volontaires intrafamiliaux, coups et blessures volontaires, autres coups, blessures volontaires et vols violents sans arme.

Cambriolages : Cambriolages de logements.

Vols : Vols avec armes, vols d'accessoires sur véhicules, vols dans les véhicules, vols de véhicules, vols sans violence contre des personnes, destructions, dégradations volontaires et escroqueries.

Stupéfiants : Trafic de stupéfiants dont (AFD) et usage de stupéfiants.

# Services à la population



## Commerce

Hypermarché	X <u>Laroque-des-Albères</u> 24km
Supermarché	1
Superette	6
Boulangerie	6
Boucherie	3
Restaurant	14
Garage	6
Station-service	X <u>Arles-sur-Tech</u> 3km
Banque	4
La poste	1
Coiffeur	12
Tabac	3
Bars / discothèque	8
Bibliothèque	X <u>Céret</u> 7km
Cinéma	X <u>Céret</u> 7km
Vétérinaire	3



## Santé

Pharmacie	2
Hôpital	X <u>Perpignan</u> 31km
Laboratoire d'analyses médicales	1
Etablissement pour handicapé	X <u>Fourques</u> 15km
EHPA	1
Médecin	11
Dentiste	5
Chirurgien	X <u>Céret</u> 8km
Dermatologue	X <u>Toulouges</u> 26km
Anesthésiste	X <u>Céret</u> 6km
Gastro-entérologue	X <u>Céret</u> 8km
Gynécologue	X <u>Toulouges</u> 26km
Cancérologue	X <u>Perpignan</u> 30km
Neurologue	X <u>Sorède</u> 25km
Ophtalmologue	X <u>Céret</u> 8km
ORL	X <u>Corneilla-la-Rivière</u> 26km
Cardiologue	1
Pédiatre	1
Pneumologue	1
Psychologue	X <u>Joch</u> 21km
Radiologue	X <u>Céret</u> 6km
Rhumatologue	X <u>Corneilla-la-Rivière</u> 26km
Sage-femme	X <u>Céret</u> 7km



## Éducation

Crèche	1
Ecole maternelle Public	X <u>Arles-sur-Tech</u> 3km
Ecole maternelle Privé	X <u>Perpignan</u> 31km
Ecole primaire Public	1
Ecole primaire Privé	X <u>Céret</u> 7km
Collège Public	X <u>Arles-sur-Tech</u> 3km
Collège Privé	X <u>Marquixanes</u> 24km
Lycée Public	X <u>Céret</u> 7km
Lycée Privé	X <u>Céret</u> 7km

Sources : Base Sirene des entreprises et de leurs établissements selon les dernières parutions officielles de 2025 portant sur l'année 2024 ([data.gouv](#)). Liste, localisation et tarifs des professionnels de santé selon les dernières parutions officielles de 2025 portant sur l'année 2024 ([opendatasoft](#)) et FINISS Extraction du Fichier des établissements selon les dernières parutions officielles de 2025 portant sur l'année 2024 ([data.gouv](#)). Adresse et géolocalisation des établissements d'enseignement du premier et second degrés selon les dernières parutions officielles de 2025 portant sur l'année 2024 ([data.education.gouv](#))

## Villes autour de Amélie-les-Bains-Palalda

Ville	Habitants	Superficie	Pop densité	Pop active	Taux chômage	Revenu moyen	Prix immobilier
Montbolo	189	22 km <sup>2</sup>	9 h/km <sup>2</sup>	19.6%	2.6%	20 160 €/an	2 693 €/m <sup>2</sup>
Reynès (2 avis)	1 220	27 km <sup>2</sup>	45 h/km <sup>2</sup>	39.5%	4.1%	22 830 €/an	2 043 €/m <sup>2</sup>
Arles-sur-Tech (5 avis)	2 815	28 km <sup>2</sup>	101 h/km <sup>2</sup>	37.2%	6.5%	19 170 €/an	1 622 €/m <sup>2</sup>
Taulis	58	6 km <sup>2</sup>	10 h/km <sup>2</sup>	37.9%	5.2%	NC	1 000 €/m <sup>2</sup>
Corsavy	246	47 km <sup>2</sup>	5 h/km <sup>2</sup>	41.9%	4.5%	19 020 €/an	1 845 €/m <sup>2</sup>
Céret (16 avis)	7 521	37 km <sup>2</sup>	203 h/km <sup>2</sup>	36.7%	5.6%	21 840 €/an	2 572 €/m <sup>2</sup>
Taillet	105	10 km <sup>2</sup>	11 h/km <sup>2</sup>	37.1%	8.6%	19 460 €/an	3 914 €/m <sup>2</sup>
Saint-Marsal	77	15 km <sup>2</sup>	5 h/km <sup>2</sup>	24.7%	6.5%	NC	2 180 €/m <sup>2</sup>
Montferrer	218	22 km <sup>2</sup>	10 h/km <sup>2</sup>	41.3%	11.9%	16 860 €/an	3 364 €/m <sup>2</sup>
Calmeilles	60	13 km <sup>2</sup>	5 h/km <sup>2</sup>	43.3%	5%	NC	1 240 €/m <sup>2</sup>
Oms	364	18 km <sup>2</sup>	20 h/km <sup>2</sup>	36.8%	4.7%	23 890 €/an	1 716 €/m <sup>2</sup>
Saint-Laurent-de-Cerdans (3 avis)	1 045	45 km <sup>2</sup>	23 h/km <sup>2</sup>	30.2%	6.5%	19 990 €/an	999 €/m <sup>2</sup>
Llauro	311	8 km <sup>2</sup>	39 h/km <sup>2</sup>	41.5%	4.8%	19 530 €/an	2 234 €/m <sup>2</sup>
Vivès	190	11 km <sup>2</sup>	17 h/km <sup>2</sup>	32.1%	4.2%	21 520 €/an	1 063 €/m <sup>2</sup>
Serralongue (7 avis)	244	23 km <sup>2</sup>	11 h/km <sup>2</sup>	32%	5.3%	19 360 €/an	1 454 €/m <sup>2</sup>

# Avis sur la ville de Amélie-les-Bains-Palalda



## Moyenne par critère



## Villes autour de Amélie-les-Bains-Palalda

Ville	Note globale	Sécurité	Éducation	Sport Loisir	Environnement	Vie pratique
Montbolo	-	-	-	-	-	-
Reynès (2 avis)	2.9	<b>4.0</b>	2.0	2.5	<b>4.0</b>	2.0
Arles-sur-Tech (5 avis)	3.1	3.0	3.2	3.2	<b>4.2</b>	1.8
Taulis	-	-	-	-	-	-
Corsavy	-	-	-	-	-	-
Céret (16 avis)	3.9	3.9	3.9	3.7	<b>4.1</b>	3.9
Taillet	-	-	-	-	-	-
Saint-Marsal	-	-	-	-	-	-
Montferrer	-	-	-	-	-	-
Calmeilles	-	-	-	-	-	-
Oms	-	-	-	-	-	-
Saint-Laurent-de-Cerdans (3 avis)	3.6	3.7	2.3	<b>4.0</b>	<b>4.7</b>	3.3
Llauro	-	-	-	-	-	-
Vivès	-	-	-	-	-	-
Serralongue (7 avis)	2.3	3.4	<b>1.4</b>	<b>1.1</b>	<b>4.1</b>	<b>1.3</b>



# Vous aimez votre ville ? Notez-la !

Et faites-nous part de vos remarques constructives



Avec

**BIEN** dans  
ma **VILLE** 