



Version web

# Ville de Amelécourt

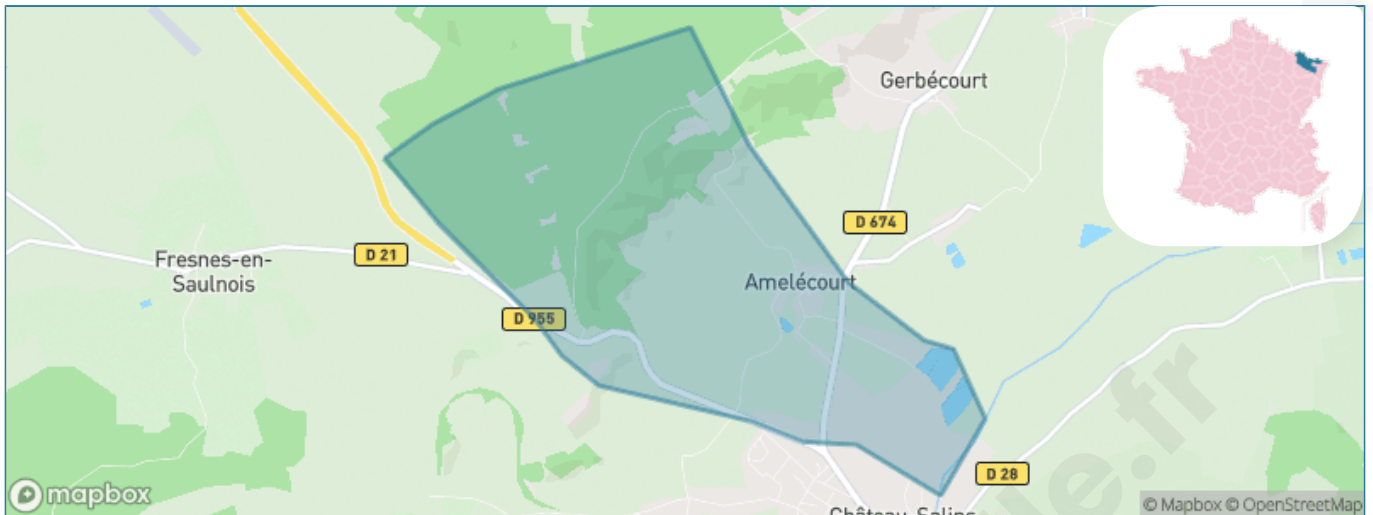
Présenté par

**BIEN** dans  
ma **VILLE** 

# Sommaire

Situation géographique .....	3
Statistiques sur la population .....	4
Evolution du nombre d'habitants .....	4
Tranche d'âge .....	5
0-14 ans .....	5
15-29 ans .....	5
30-44 ans .....	5
45-59 ans .....	5
60-74 ans .....	5
75-89 ans .....	5
90 ans et + .....	5
Activité professionnelle .....	5
Agriculteurs .....	5
Artisans, Commerçants .....	5
Cadres et sup. ....	5
Professions intermédiaires .....	5
Employé .....	5
Ouvrier .....	5
Retraité .....	5
Autres .....	5
Niveau de diplôme .....	6
Sans diplôme ou CEP .....	6
Brevet, BEPC, DNB .....	6
CAP-BEP ou équivalent .....	6
BAC ou équivalent .....	6
BAC+2 .....	6
BAC+3 ou +4 .....	6
BAC+5 ou plus .....	6
Composition des ménages .....	6
Couple sans enfant .....	6
Couple avec enfant(s) .....	6
Famille monoparentale .....	6
Colocation / Autre .....	6
Personnes seules .....	6
Profils électoraux .....	7
Premier tour .....	7
Sécurité .....	8
Evolution du nombre d'infractions .....	8
Pour comparer .....	9
Services à la population .....	10
Commerce .....	10
Éducation .....	10
Villes autour de Amelécourt .....	11

# Situation géographique



## i Informations clés

- **Région** : Grand Est
- **Département** : Moselle
- **Code postal** : 57170
- **Superficie** : 7 km<sup>2</sup>



# Statistiques sur la population



Nombre d'habitants

**118**



Age moyen

**42 ans**



Pop active

**54.2%**



Taux chômage

**11.5%**



Pop densité

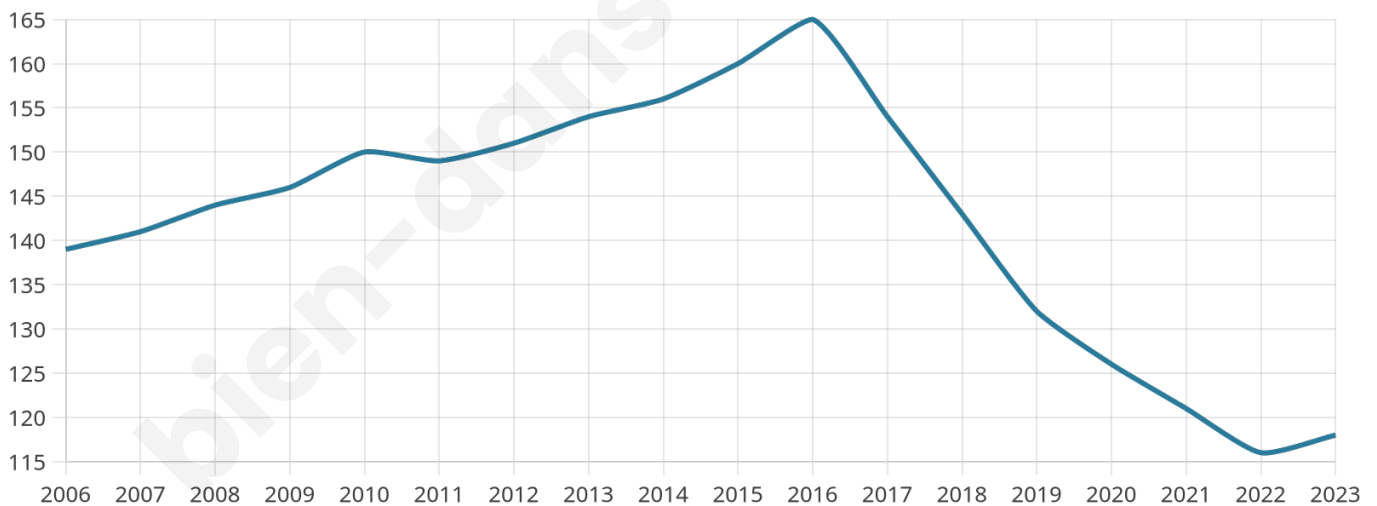
**17 h/km<sup>2</sup>**



Revenu moyen

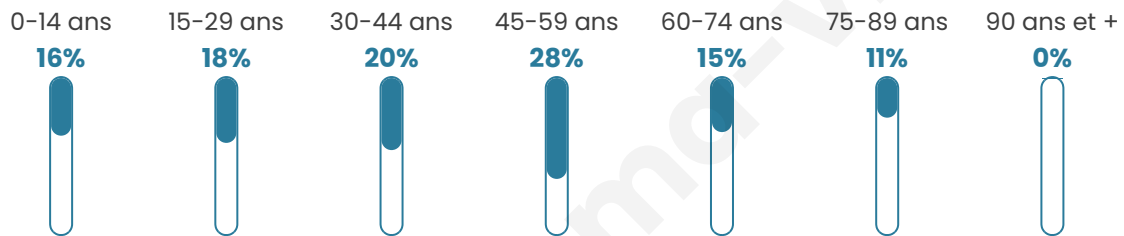
**24 140 €/an**

## Evolution du nombre d'habitants

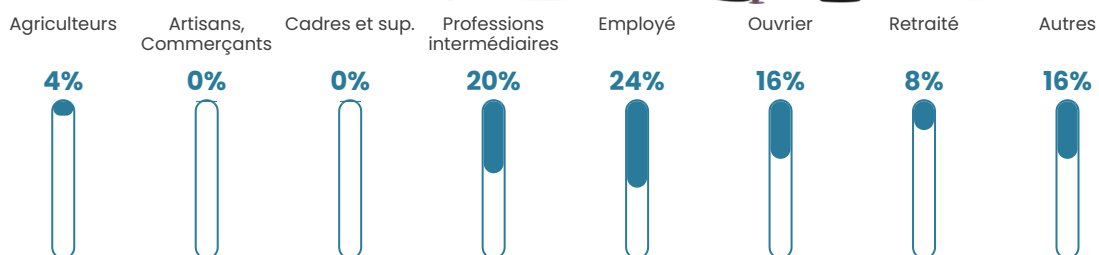


Sources : Institut national de la statistique et des études économiques (insee) selon Les dernières parutions officielles de 2024 portant sur les années 2020, 2021 et 2022.


## Tranche d'âge




## Activité professionnelle



## Niveau de diplôme















## Composition des ménages



# Profils électoraux



## Premier tour

	Marine LE PEN	48.45 %
	Emmanuel MACRON	23.71 %
	Jean-Luc MÉLENCHON	7.22 %
	Valérie PÉCRESSÉ	7.22 %
	Fabien ROUSSEL	4.12 %
	Éric ZEMMOUR	3.09 %
	Jean LASSALLE	2.06 %
	Anne HIDALGO	2.06 %
	Yannick JADOT	2.06 %
	Nathalie ARTHAUD	0.00 %
	Philippe POUTOU	0.00 %
	Nicolas DUPONT- AIGNAN	0.00 %

### 123 inscrits

Participation : 81.3%  
Votes blancs : 2.00%  
Votes nuls : 1.00%

## Second tour

	Emmanuel MACRON	35,79 %
	Marine LE PEN	64,21 %

### 123 inscrits

Participation : 82.93%  
Votes blancs : 6.86%  
Votes nuls : 0%

# Sécurité



Agressions physiques / sexuelles

0



Cambriolages

0



Vols / dégradations

0



Stupéfiants

0

## Evolution du nombre d'infractions



## Pour comparer

(en proportion du nombre d'habitants)

Ville  Département  Région



Sources : Bases statistiques communale, départementale et régionale de la délinquance enregistrée par la police et la gendarmerie nationales selon les dernières parutions officielles de 2025 portant sur l'année 2024 ([data.gouv](https://data.gouv.fr)).

Agressions physiques / sexuelles : Violences sexuelles, coups et blessures volontaires intrafamiliaux, coups et blessures volontaires, autres coups, blessures volontaires et vols violents sans arme.

Cambriolages : Cambriolages de logements.

Vols : Vols avec armes, vols d'accessoires sur véhicules, vols dans les véhicules, vols de véhicules, vols sans violence contre des personnes, destructions, dégradations volontaires et escroqueries.

Stupéfiants : Trafic de stupéfiants dont (AFD) et usage de stupéfiants.

# Services à la population



## Commerce

Hypermarché	X <a href="#">Château-Salins</a> 1km
Supermarché	X <a href="#">Château-Salins</a> 2km
Superette	X <a href="#">Vic-sur-Seille</a> 6km
Boulangerie	X <a href="#">Château-Salins</a> 1km
Boucherie	X <a href="#">Haraucourt-sur-Seille</a> 9km
Restaurant	X <a href="#">Château-Salins</a> 1km
Garage	1
Station-service	X <a href="#">Château-Salins</a> 2km
Banque	X <a href="#">Château-Salins</a> 1km
La poste	1
Coiffeur	X <a href="#">Château-Salins</a> 1km
Tabac	X <a href="#">Château-Salins</a> 1km
Bars / discothèque	X <a href="#">Château-Salins</a> 1km
Bibliothèque	X <a href="#">Château-Salins</a> 1km
Cinéma	X <a href="#">Château-Salins</a> 1km
Vétérinaire	X <a href="#">Château-Salins</a> 1km



## Santé

Pharmacie	X <a href="#">Château-Salins</a> 1km
Hôpital	X <a href="#">Saint-Nicolas-de-Port</a> 27km
Laboratoire d'analyses médicales	X <a href="#">Château-Salins</a> 1km
Etablissement pour handicapé	X <a href="#">Vic-sur-Seille</a> 6km
EHPA	X <a href="#">Château-Salins</a> 1km
Médecin	X <a href="#">Château-Salins</a> 1km
Dentiste	X <a href="#">Château-Salins</a> 1km
Chirurgien	X <a href="#">Dieuze</a> 16km
Dermatologue	X <a href="#">Dieuze</a> 16km
Anesthésiste	X <a href="#">Essey-lès-Nancy</a> 24km
Gastro-entérologue	X <a href="#">Château-Salins</a> 1km
Gynécologue	X <a href="#">Saint-Nicolas-de-Port</a> 27km
Cancérologue	X <a href="#">Essey-lès-Nancy</a> 25km
Neurologue	X <a href="#">Essey-lès-Nancy</a> 24km
Ophthalmologue	X <a href="#">Lunéville</a> 27km
ORL	X <a href="#">Essey-lès-Nancy</a> 24km
Cardiologue	X <a href="#">Château-Salins</a> 1km
Pédiatre	X <a href="#">Dieuze</a> 16km
Pneumologue	X <a href="#">Lunéville</a> 27km
Psychologue	X <a href="#">Dieuze</a> 16km
Radiologue	X <a href="#">Château-Salins</a> 1km
Rhumatologue	X <a href="#">Lunéville</a> 28km
Sage-femme	X <a href="#">Delme</a> 10km



## Éducation

Crèche	X <a href="#">Château-Salins</a> 1km
Ecole maternelle Public	X <a href="#">Château-Salins</a> 1km
Ecole maternelle Privé	X <a href="#">Orny</a> 28km
Ecole primaire Public	X <a href="#">Château-Salins</a> 1km
Ecole primaire Privé	X <a href="#">Lunéville</a> 27km
Collège Public	X <a href="#">Château-Salins</a> 1km
Collège Privé	X <a href="#">Art-sur-Meurthe</a> 27km
Lycée Public	X <a href="#">Château-Salins</a> 2km
Lycée Privé	X <a href="#">Dieuze</a> 16km

Sources : Base Sirene des entreprises et de leurs établissements selon les dernières parutions officielles de 2025 portant sur l'année 2024 ([data.gouv](#)). Liste, localisation et tarifs des professionnels de santé selon les dernières parutions officielles de 2025 portant sur l'année 2024 ([opendatasoft](#)) et FINISS Extraction du Fichier des établissements selon les dernières parutions officielles de 2025 portant sur l'année 2024 ([data.gouv](#)). Adresse et géolocalisation des établissements d'enseignement du premier et second degrés selon les dernières parutions officielles de 2025 portant sur l'année 2024 ([data.education.gouv](#))

## Villes autour de Amelécourt

Ville	Habitants	Superficie	Pop densité	Pop active	Taux chômage	Revenu moyen	Prix immobilier
Château-Salins (2 avis)	2 296	10 km <sup>2</sup>	230 h/km <sup>2</sup>	42.8%	6.2%	21 410 €/an	NC
Gerbécourt	85	3 km <sup>2</sup>	28 h/km <sup>2</sup>	37.6%	3.5%	NC	NC
Lubécourt	66	3 km <sup>2</sup>	22 h/km <sup>2</sup>	51.5%	7.6%	NC	NC
Vaxy	169	5 km <sup>2</sup>	34 h/km <sup>2</sup>	30.8%	0.6%	24 530 €/an	NC
Morville-lès-Vic	105	8 km <sup>2</sup>	13 h/km <sup>2</sup>	50.5%	2.9%	20 660 €/an	NC
Puttigny (1 avis)	75	7 km <sup>2</sup>	11 h/km <sup>2</sup>	46.7%	1.3%	NC	NC
Fresnes-en-Saulnois	191	12 km <sup>2</sup>	16 h/km <sup>2</sup>	55.5%	3.7%	23 840 €/an	NC
Salonnes	176	12 km <sup>2</sup>	15 h/km <sup>2</sup>	40.3%	3.4%	22 160 €/an	NC
Fonteny (1 avis)	143	15 km <sup>2</sup>	10 h/km <sup>2</sup>	46.2%	1.4%	22 990 €/an	NC
Vic-sur-Seille (1 avis)	1 317	19 km <sup>2</sup>	69 h/km <sup>2</sup>	40.2%	2.8%	21 850 €/an	NC
Chambrey	317	14 km <sup>2</sup>	23 h/km <sup>2</sup>	50.2%	4.1%	23 870 €/an	NC
Hampont	167	11 km <sup>2</sup>	15 h/km <sup>2</sup>	44.9%	2.4%	24 220 €/an	NC
Laneuveville-en-Saulnois	285	6 km <sup>2</sup>	48 h/km <sup>2</sup>	52.6%	6.3%	21 820 €/an	NC
Obreck	40	3 km <sup>2</sup>	13 h/km <sup>2</sup>	50%	5%	NC	NC
Burlioncourt	130	7 km <sup>2</sup>	19 h/km <sup>2</sup>	44.6%	3.1%	20 910 €/an	NC

bien-dans-ma-ville.fr



# **Vous aimez votre ville ? Notez-la !**

Et faites-nous part de vos remarques constructives



Avec

**BIEN** dans ma **VILLE** 