



Version web

# Ville de Ambrault

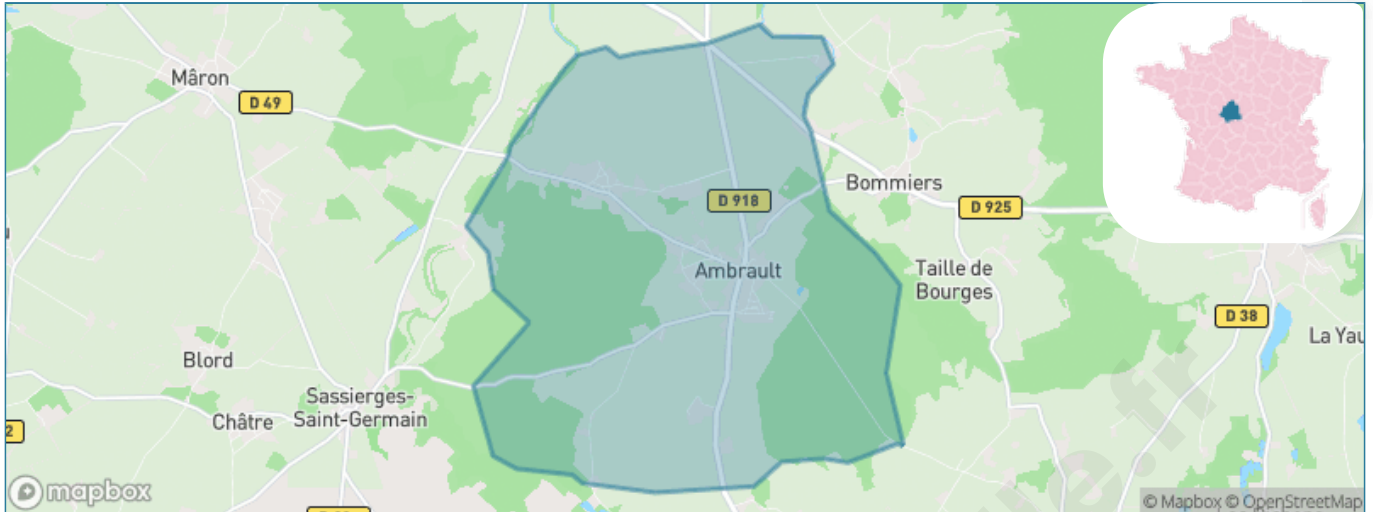
Présenté par

**BIEN** dans  
ma **VILLE** 

# Sommaire

Situation géographique .....	3
Statistiques sur la population .....	4
Evolution du nombre d'habitants .....	4
Tranche d'âge .....	5
0-14 ans .....	5
15-29 ans .....	5
30-44 ans .....	5
45-59 ans .....	5
60-74 ans .....	5
75-89 ans .....	5
90 ans et + .....	5
Activité professionnelle .....	5
Agriculteurs .....	5
Artisans, Commerçants .....	5
Cadres et sup. ....	5
Professions intermédiaires .....	5
Employé .....	5
Ouvrier .....	5
Retraité .....	5
Autres .....	5
Niveau de diplôme .....	6
Sans diplôme ou CEP .....	6
Brevet, BEPC, DNB .....	6
CAP-BEP ou équivalent .....	6
BAC ou équivalent .....	6
BAC+2 .....	6
BAC+3 ou +4 .....	6
BAC+5 ou plus .....	6
Composition des ménages .....	6
Couple sans enfant .....	6
Couple avec enfant(s) .....	6
Famille monoparentale .....	6
Colocation / Autre .....	6
Personnes seules .....	6
Profils électoraux .....	7
Premier tour .....	7
Sécurité .....	8
Evolution du nombre d'infractions .....	8
Pour comparer .....	9
Services à la population .....	10
Commerce .....	10
Éducation .....	10
Villes autour de Ambrault .....	11

# Situation géographique



## i Informations clés

- **Région** : Centre-Val de Loire
- **Département** : Indre
- **Code postal** : 36120
- **Superficie** : 25 km<sup>2</sup>



# Statistiques sur la population



Nombre d'habitants

**884**



Age moyen

**40 ans**



Pop active

**50.1%**



Taux chômage

**7.4%**



Pop densité

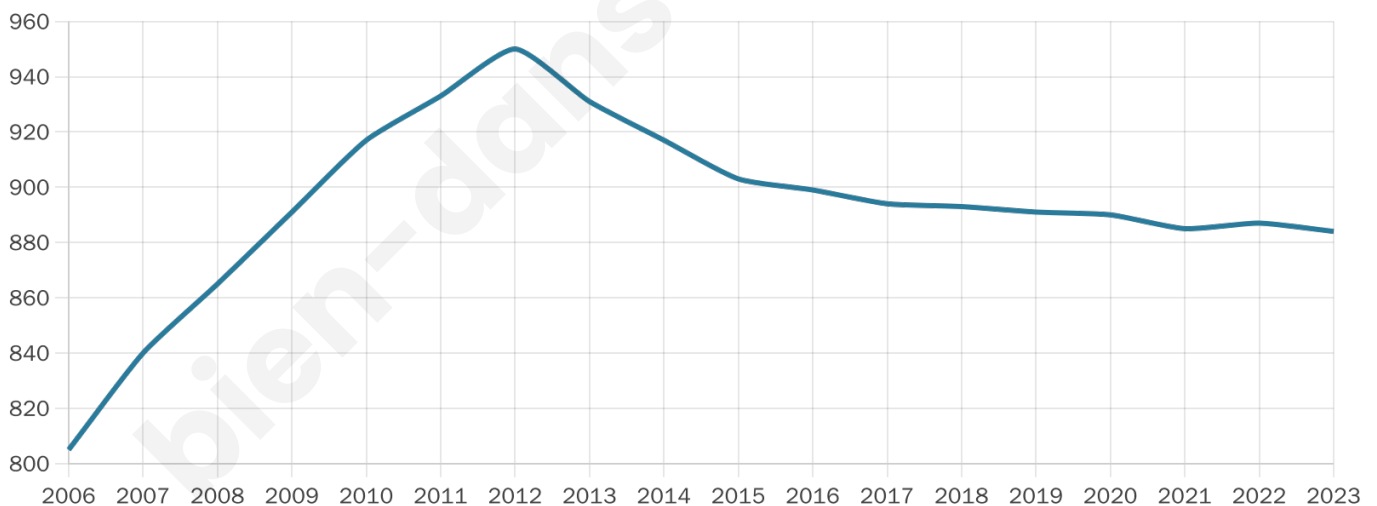
**35 h/km<sup>2</sup>**



Revenu moyen

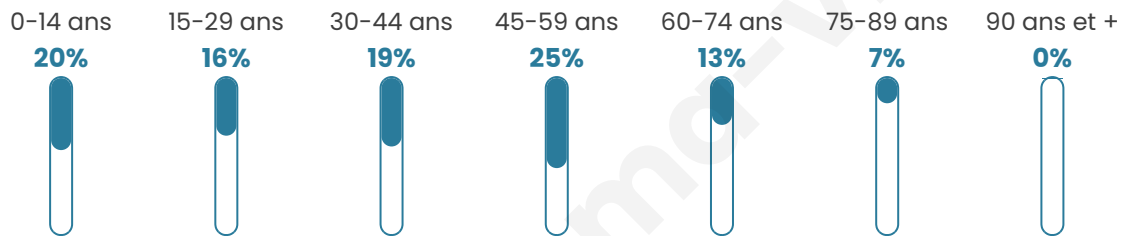
**21 680 €/an**

## Evolution du nombre d'habitants

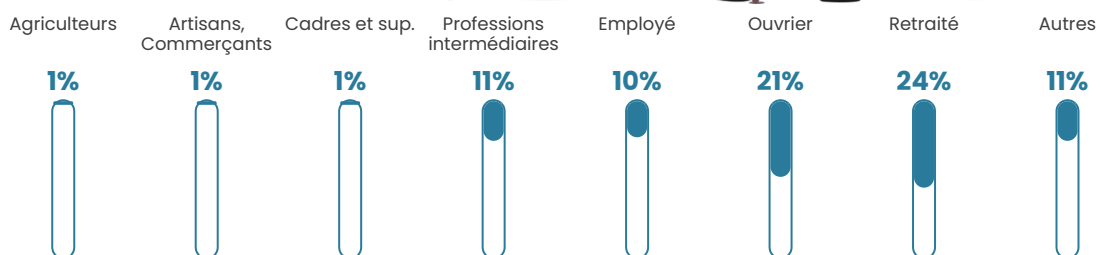


Sources : Institut national de la statistique et des études économiques (insee) selon Les dernières parutions officielles de 2024 portant sur les années 2020, 2021 et 2022.


## Tranche d'âge




## Activité professionnelle



## Niveau de diplôme








## Composition des ménages





# Profils électoraux

## Premier tour

	Marine LE PEN	38.27 %
	Jean-Luc MÉLENCHON	21.95 %
	Emmanuel MACRON	14.82 %
	Jean LASSALLE	6.19 %
	Valérie PÉCRESSE	3.94 %
	Éric ZEMMOUR	3.75 %
	Yannick JADOT	2.63 %
	Nicolas DUPONT-AIGNAN	2.63 %
	Fabien ROUSSEL	2.44 %
	Anne HIDALGO	1.69 %
	Philippe POUTOU	0.94 %
	Nathalie ARTHAUD	0.75 %

## Second tour

	Emmanuel MACRON	37,63 %
	Marine LE PEN	62,37 %

### 655 inscrits

Participation : 82.6%

Votes blancs : 8.32%

Votes nuls : 2.77%

### 655 inscrits

Participation : 83.82%

Votes blancs : 2.00%

Votes nuls : 0.91%

# Sécurité



Agressions physiques / sexuelles

0



Cambriolages

0



Vols / dégradations

0



Stupéfiants

0

## Evolution du nombre d'infractions



## Pour comparer

(en proportion du nombre d'habitants)

■ Ville ■ Département ■ Région



Sources : Bases statistiques communale, départementale et régionale de la délinquance enregistrée par la police et la gendarmerie nationales selon les dernières parutions officielles de 2025 portant sur l'année 2024 ([data.gouv](https://data.gouv.fr)).

Agressions physiques / sexuelles : Violences sexuelles, coups et blessures volontaires intrafamiliaux, coups et blessures volontaires, autres coups, blessures volontaires et vols violents sans arme.

Cambriolages : Cambriolages de logements.

Vols : Vols avec armes, vols d'accessoires sur véhicules, vols dans les véhicules, vols de véhicules, vols sans violence contre des personnes, destructions, dégradations volontaires et escroqueries.

Stupéfiants : Trafic de stupéfiants dont (AFD) et usage de stupéfiants.

# Services à la population



## Commerce

Hypermarché	X <a href="#">Le Poinçonnet</a> 19km
Supermarché	X <a href="#">Ardentes</a> 11km
Superette	X <a href="#">Saint-Août</a> 6km
Boulangerie	X <a href="#">Saint-Août</a> 5km
Boucherie	1
Restaurant	1
Garage	1
Station-service	X <a href="#">Ardentes</a> 11km
Banque	X <a href="#">Saint-Août</a> 6km
La poste	X <a href="#">Ardentes</a> 11km
Coiffeur	1
Tabac	X <a href="#">Ardentes</a> 11km
Bars / discothèque	X <a href="#">Saint-Août</a> 5km
Bibliothèque	X <a href="#">Châteauroux</a> 20km
Cinéma	X <a href="#">Châteauroux</a> 21km
Vétérinaire	X <a href="#">Ardentes</a> 15km



## Santé

Pharmacie	X <a href="#">Saint-Août</a> 6km
Hôpital	X <a href="#">Issoudun</a> 19km
Laboratoire d'analyses médicales	X <a href="#">Issoudun</a> 19km
Etablissement pour handicapé	X <a href="#">Ardentes</a> 12km
EHPA	X <a href="#">Saint-Août</a> 6km
Médecin	X <a href="#">Saint-Août</a> 6km
Dentiste	X <a href="#">Ardentes</a> 11km
Chirurgien	X <a href="#">Châteauroux</a> 21km
Dermatologue	X <a href="#">La Châtre</a> 22km
Anesthésiste	X <a href="#">Saint-Doulchard</a> 47km
Gastro-entérologue	X <a href="#">Saint-Doulchard</a> 47km
Gynécologue	X <a href="#">Châteauroux</a> 21km
Cancérologue	X <a href="#">Saint-Doulchard</a> 47km
Neurologue	X <a href="#">Châteauroux</a> 20km
Ophthalmologue	X <a href="#">Châteauroux</a> 21km
ORL	X <a href="#">Châteauroux</a> 21km
Cardiologue	X <a href="#">Issoudun</a> 19km
Pédiatre	X <a href="#">Saint-Doulchard</a> 47km
Pneumologue	X <a href="#">Issoudun</a> 19km
Psychologue	X <a href="#">Châteauroux</a> 21km
Radiologue	X <a href="#">Issoudun</a> 18km
Rhumatologue	X <a href="#">Châteauroux</a> 21km
Sage-femme	X <a href="#">Ardentes</a> 11km



## Éducation

Crèche	X <a href="#">Saint-Août</a> 6km
Ecole maternelle Public	X <a href="#">Ardentes</a> 11km
Ecole maternelle Privé	X <a href="#">Bourges</a> 44km
Ecole primaire Public	1
Ecole primaire Privé	X <a href="#">Montierchaume</a> 16km
Collège Public	X <a href="#">Ardentes</a> 12km
Collège Privé	X <a href="#">Issoudun</a> 19km
Lycée Public	X <a href="#">Châteauroux</a> 19km
Lycée Privé	X <a href="#">Montierchaume</a> 16km

Sources : Base Sirene des entreprises et de leurs établissements selon les dernières parutions officielles de 2025 portant sur l'année 2024 ([data.gouv](#)). Liste, localisation et tarifs des professionnels de santé selon les dernières parutions officielles de 2025 portant sur l'année 2024 ([opendatasoft](#)) et FINISS Extraction du Fichier des établissements selon les dernières parutions officielles de 2025 portant sur l'année 2024 ([data.gouv](#)). Adresse et géolocalisation des établissements d'enseignement du premier et second degrés selon les dernières parutions officielles de 2025 portant sur l'année 2024 ([data.education.gouv](#))

## Villes autour de Ambrault

Ville	Habitants	Superficie	Pop densité	Pop active	Taux chômage	Revenu moyen	Prix immobilier
Bommiers (1 avis)	321	28 km <sup>2</sup>	11 h/km <sup>2</sup>	51.1%	5%	21 730 €/an	750 €/m <sup>2</sup>
Meunet-Planches	166	26 km <sup>2</sup>	6 h/km <sup>2</sup>	56.6%	4.8%	24 870 €/an	896 €/m <sup>2</sup>
Vouillon	220	15 km <sup>2</sup>	15 h/km <sup>2</sup>	50.5%	4.5%	22 790 €/an	529 €/m <sup>2</sup>
Sassierges-Saint-Germain	448	31 km <sup>2</sup>	14 h/km <sup>2</sup>	53.3%	4.5%	23 060 €/an	2 012 €/m <sup>2</sup>
Pruniers	496	49 km <sup>2</sup>	10 h/km <sup>2</sup>	51%	3.8%	21 070 €/an	1 572 €/m <sup>2</sup>
Saint-Août (1 avis)	811	54 km <sup>2</sup>	15 h/km <sup>2</sup>	44.4%	5.4%	21 630 €/an	995 €/m <sup>2</sup>
Brives	237	19 km <sup>2</sup>	12 h/km <sup>2</sup>	54.4%	4.6%	22 390 €/an	1 682 €/m <sup>2</sup>
Mâron	735	27 km <sup>2</sup>	27 h/km <sup>2</sup>	50.2%	4.9%	22 330 €/an	1 313 €/m <sup>2</sup>
Saint-Aubin	148	28 km <sup>2</sup>	5 h/km <sup>2</sup>	58.1%	4.1%	24 630 €/an	364 €/m <sup>2</sup>
Sainte-Fauste	256	23 km <sup>2</sup>	11 h/km <sup>2</sup>	50.4%	3.1%	24 250 €/an	1 239 €/m <sup>2</sup>
Condé	226	23 km <sup>2</sup>	10 h/km <sup>2</sup>	45.6%	4%	25 080 €/an	1 593 €/m <sup>2</sup>
Ardentes (1 avis)	3 715	62 km <sup>2</sup>	60 h/km <sup>2</sup>	47.3%	3.1%	23 320 €/an	1 238 €/m <sup>2</sup>
Diors	756	25 km <sup>2</sup>	30 h/km <sup>2</sup>	50.8%	3.6%	23 090 €/an	802 €/m <sup>2</sup>
Chezal-Benoît	765	46 km <sup>2</sup>	17 h/km <sup>2</sup>	46%	3.9%	22 320 €/an	846 €/m <sup>2</sup>
Thizay	227	16 km <sup>2</sup>	14 h/km <sup>2</sup>	47.1%	2.6%	22 150 €/an	1 000 €/m <sup>2</sup>

bien-dans-ma-ville.fr



# **Vous aimez votre ville ? Notez-la !**

Et faites-nous part de vos remarques constructives



Avec

**BIEN** dans ma **VILLE** 