



Version web

# Ville de Ambleville

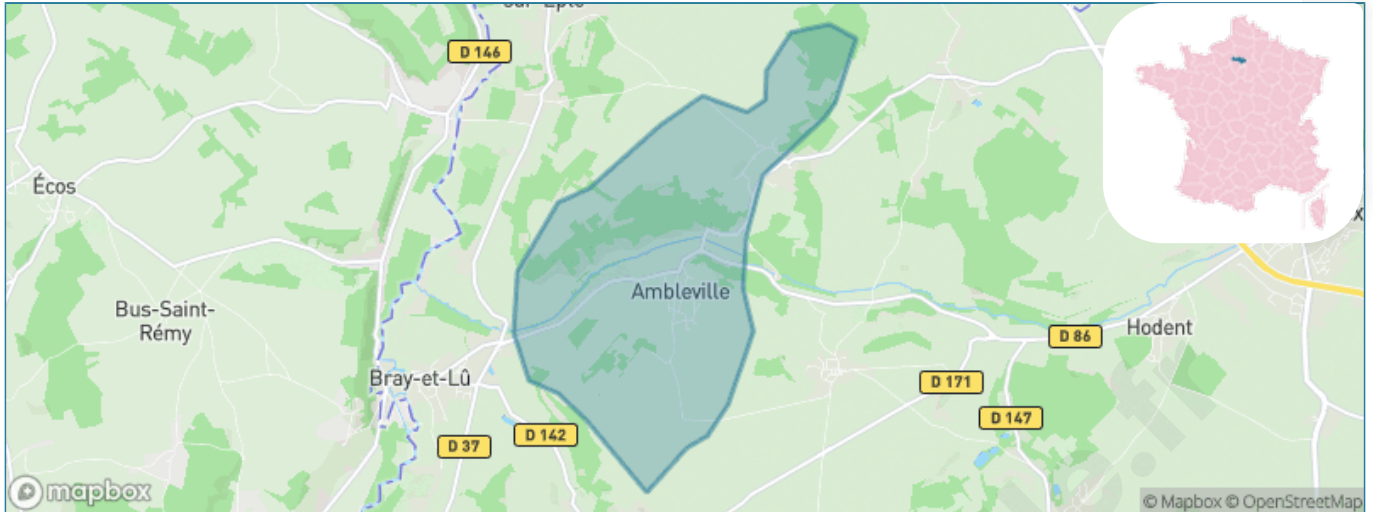
Présenté par



# Sommaire

Situation géographique .....	3
Statistiques sur la population .....	4
Evolution du nombre d'habitants .....	4
Tranche d'âge .....	5
<i>0-14 ans</i> .....	5
<i>15-29 ans</i> .....	5
<i>30-44 ans</i> .....	5
<i>45-59 ans</i> .....	5
<i>60-74 ans</i> .....	5
<i>75-89 ans</i> .....	5
<i>90 ans et +</i> .....	5
Activité professionnelle .....	5
<i>Agriculteurs</i> .....	5
<i>Artisans, Commerçants</i> .....	5
<i>Cadres et sup.</i> .....	5
<i>Professions intermédiaires</i> .....	5
<i>Employé</i> .....	5
<i>Ouvrier</i> .....	5
<i>Retraité</i> .....	5
<i>Autres</i> .....	5
Niveau de diplôme .....	6
<i>Sans diplôme ou CEP</i> .....	6
<i>Brevet, BEPC, DNB</i> .....	6
<i>CAP-BEP ou équivalent</i> .....	6
<i>BAC ou équivalent</i> .....	6
<i>BAC+2</i> .....	6
<i>BAC+3 ou +4</i> .....	6
<i>BAC+5 ou plus</i> .....	6
Composition des ménages .....	6
<i>Couple sans enfant</i> .....	6
<i>Couple avec enfant(s)</i> .....	6
<i>Famille monoparentale</i> .....	6
<i>Colocation / Autre</i> .....	6
<i>Personnes seules</i> .....	6
Profils électoraux .....	7
<i>Premier tour</i> .....	7
Sécurité .....	8
<i>Evolution du nombre d'infractions</i> .....	8
<i>Pour comparer</i> .....	9
Services à la population .....	10
<i>Commerce</i> .....	10
<i>Éducation</i> .....	10
<i>Villes autour de Ambleville</i> .....	12

# Situation géographique



## i Informations clés

- **Région** : Île-de-France
- **Département** : Val-d'oise
- **Code postal** : 95710
- **Superficie** : 8 km<sup>2</sup>



# Statistiques sur la population



Nombre d'habitants

**388**



Age moyen

**40 ans**



Pop active

**56.7%**



Taux chômage

**8.2%**



Pop densité

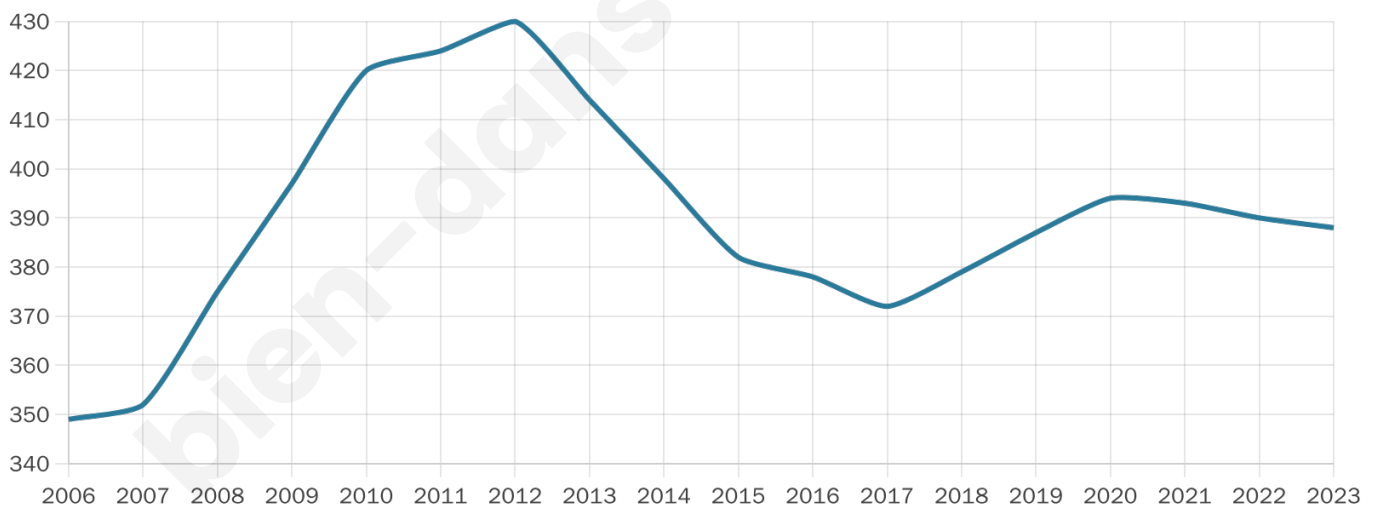
**49 h/km<sup>2</sup>**



Revenu moyen

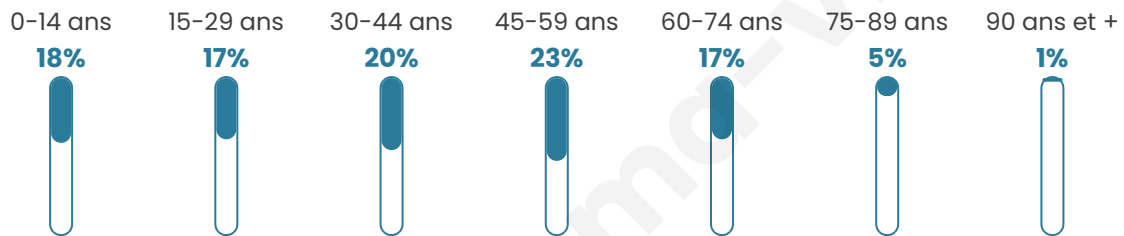
**28 290 €/an**

## Evolution du nombre d'habitants

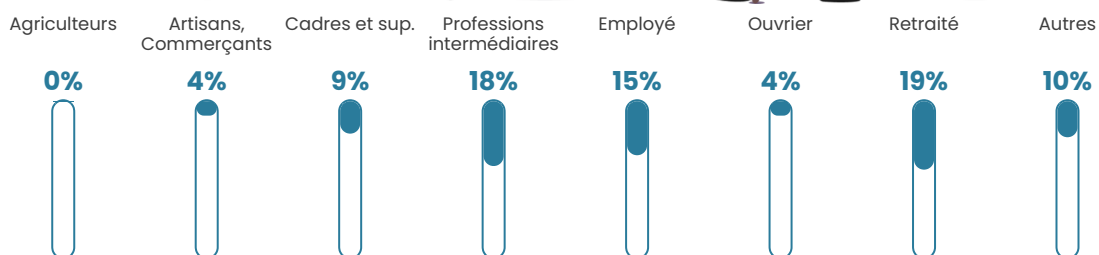


Sources : Institut national de la statistique et des études économiques (insee) selon Les dernières parutions officielles de 2024 portant sur les années 2020, 2021 et 2022.

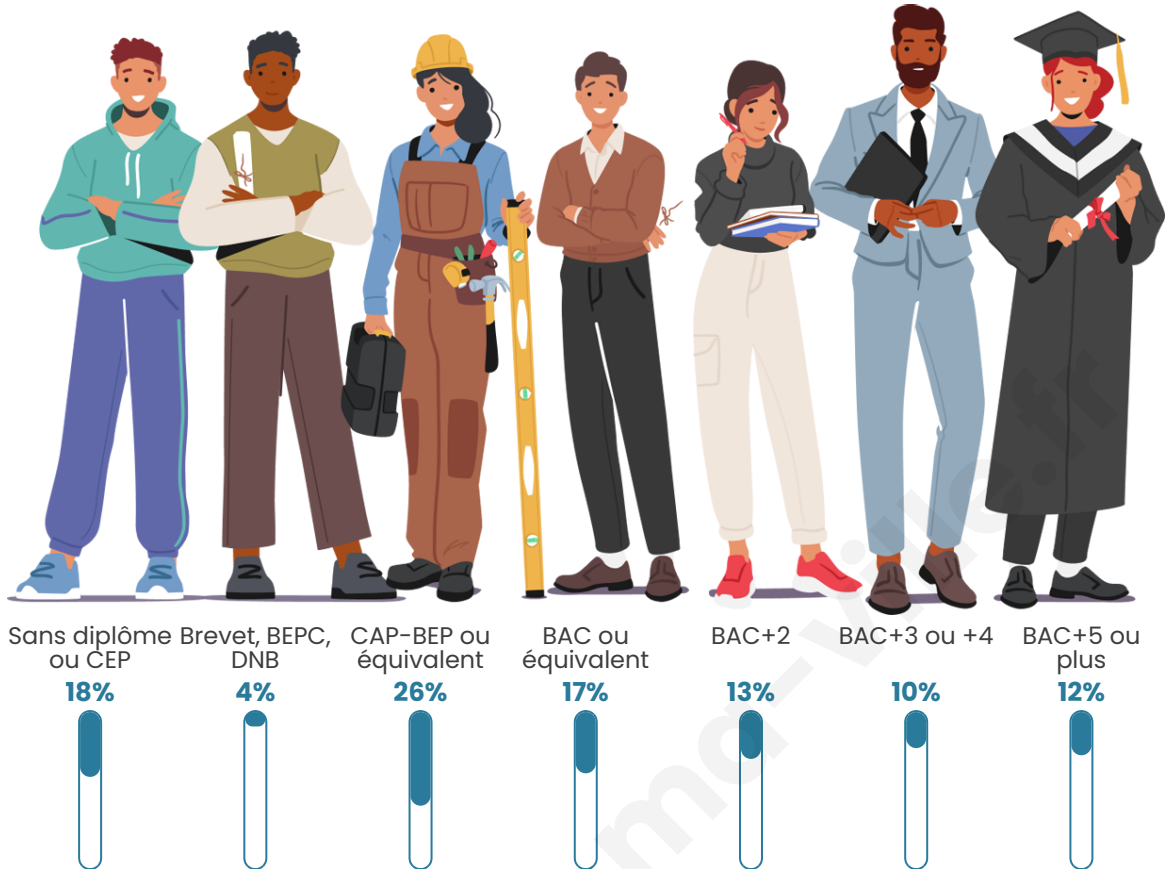
## Tranche d'âge




## Activité professionnelle



## Niveau de diplôme




## Composition des ménages



# Profils électoraux

## Premier tour

	Marine LE PEN	29.67 %
	Emmanuel MACRON	23.58 %
	Jean-Luc MÉLENCHON	17.89 %
	Éric ZEMMOUR	8.94 %
	Yannick JADOT	5.28 %
	Valérie PÉCRESE	5.28 %
	Jean LASSALLE	3.66 %
	Fabien ROUSSEL	2.44 %
	Nicolas DUPONT-AIGNAN	1.22 %
	Nathalie ARTHAUD	0.81 %
	Philippe POUTOU	0.81 %
	Anne HIDALGO	0.41 %



### 305 inscrits

Participation : 80.98%

Votes blancs : 0.40%

Votes nuls : 0.00%

## Second tour

	Emmanuel MACRON	48,87 %
	Marine LE PEN	51,13 %

### 305 inscrits

Participation : 79.02%

Votes blancs : 5.81%

Votes nuls : 2.49%

# Sécurité



Agressions physiques / sexuelles

0



Cambriolages

0



Vols / dégradations

0



Stupéfiants

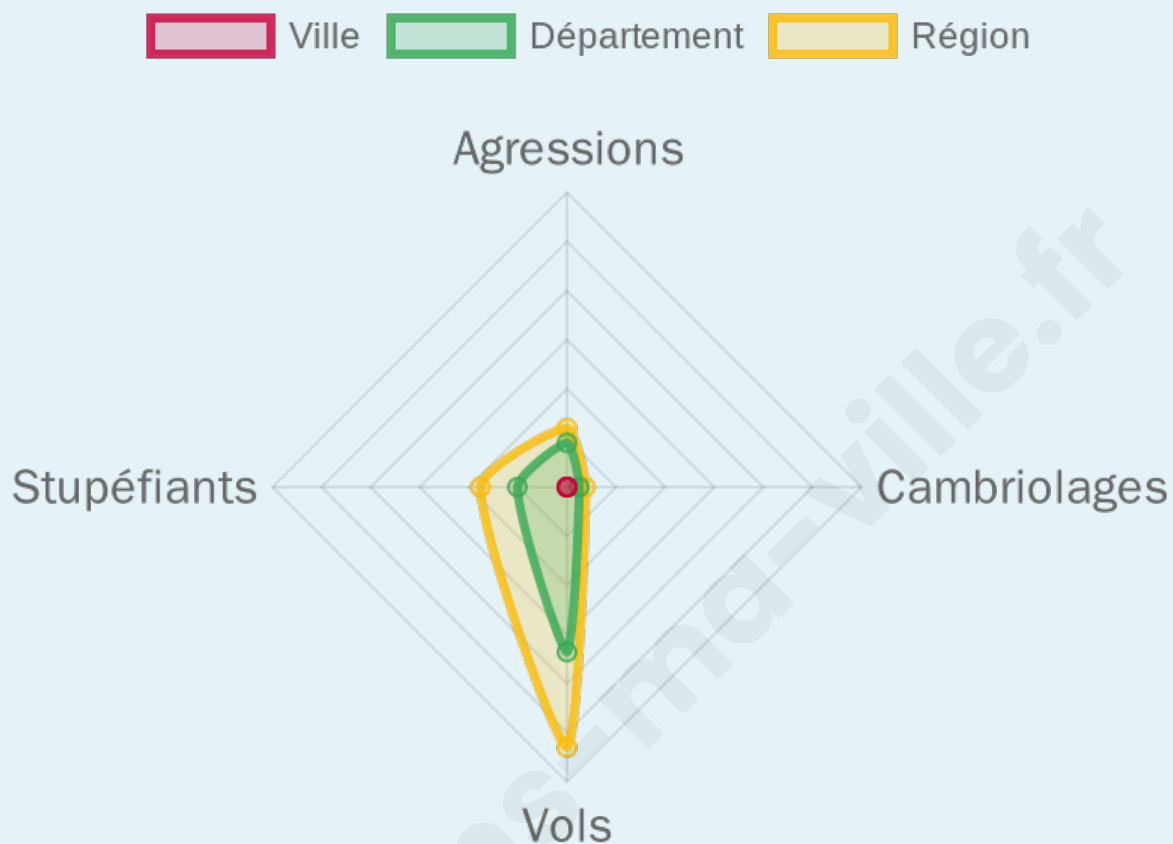
0

## Evolution du nombre d'infractions



## Pour comparer

(en proportion du nombre d'habitants)



Sources : Bases statistiques communale, départementale et régionale de la délinquance enregistrée par la police et la gendarmerie nationales selon les dernières parutions officielles de 2025 portant sur l'année 2024 ([data.gouv](https://data.gouv.fr)).

Agressions physiques / sexuelles : Violences sexuelles, coups et blessures volontaires intrafamiliaux, coups et blessures volontaires, autres coups, blessures volontaires et vols violents sans arme.

Cambriolages : Cambriolages de logements.

Vols : Vols avec armes, vols d'accessoires sur véhicules, vols dans les véhicules, vols de véhicules, vols sans violence contre des personnes, destructions, dégradations volontaires et escroqueries.

Stupéfiants : Trafic de stupéfiants dont (AFD) et usage de stupéfiants.

# Services à la population



## Commerce

Hypermarché	X <a href="#">Trie-Château</a> 17km
Supermarché	X <a href="#">Magny-en-Vexin</a> 6km
Superette	1
Boulangerie	X <a href="#">Vexin-sur-Epte</a> 5km
Boucherie	X <a href="#">Magny-en-Vexin</a> 6km
Restaurant	X <a href="#">Bray-et-Lû</a> 3km
Garage	1
Station-service	X <a href="#">Magny-en-Vexin</a> 6km
Banque	X <a href="#">Magny-en-Vexin</a> 6km
La poste	X <a href="#">Omerville</a> 2km
Coiffeur	X <a href="#">Omerville</a> 2km
Tabac	X <a href="#">Bray-et-Lû</a> 4km
Bars / discothèque	X <a href="#">Magny-en-Vexin</a> 6km
Bibliothèque	X <a href="#">Commeny</a> 14km
Cinéma	X <a href="#">Gisors</a> 15km
Vétérinaire	X <a href="#">Bray-et-Lû</a> 3km



## Santé

Pharmacie	X <a href="#">Bray-et-Lû</a> 3km
Hôpital	X <a href="#">Magny-en-Vexin</a> 6km
Laboratoire d'analyses médicales	X <a href="#">Magny-en-Vexin</a> 6km
Etablissement pour handicapé	X <a href="#">Magny-en-Vexin</a> 6km
EHPA	X <a href="#">Bray-et-Lû</a> 4km
Médecin	X <a href="#">Bray-et-Lû</a> 3km
Dentiste	X <a href="#">Magny-en-Vexin</a> 6km
Chirurgien	X <a href="#">Gisors</a> 15km
Dermatologue	X <a href="#">Verneuil-sur-Seine</a> 27km
Anesthésiste	X <a href="#">Mantes-la-Jolie</a> 18km
Gastro-entérologue	X <a href="#">Gisors</a> 15km
Gynécologue	X <a href="#">Magny-en-Vexin</a> 6km
Cancérologue	X <a href="#">Osny</a> 29km
Neurologue	X <a href="#">Mantes-la-Jolie</a> 16km
Ophthalmologue	X <a href="#">Gisors</a> 16km
ORL	X <a href="#">Mantes-la-Jolie</a> 16km
Cardiologue	X <a href="#">Mantes-la-Jolie</a> 16km
Pédiatre	X <a href="#">Mantes-la-Jolie</a> 16km
Pneumologue	X <a href="#">Vernon</a> 16km
Psychologue	X <a href="#">Vernon</a> 16km
Radiologue	X <a href="#">Gisors</a> 16km
Rhumatologue	X <a href="#">Mantes-la-Jolie</a> 16km
Sage-femme	X <a href="#">Magny-en-Vexin</a> 7km



## Éducation

Crèche	X <a href="#">Montjavoult</a> 9km
Ecole maternelle Public	X <a href="#">Hodent</a> 5km
Ecole maternelle Privé	X <a href="#">Noyers</a> 10km
Ecole primaire Public	1
Ecole primaire Privé	X <a href="#">Magny-en-Vexin</a> 6km
Collège Public	X <a href="#">Bray-et-Lû</a> 3km
Collège Privé	X <a href="#">Magny-en-Vexin</a> 6km
Lycée Public	X <a href="#">Gisors</a> 16km
Lycée Privé	X <a href="#">Vernon</a> 17km

Sources : Base Sirene des entreprises et de leurs établissements selon les dernières parutions officielles de 2025 portant sur l'année 2024 ([data.gouv](#)). Liste, localisation et tarifs des professionnels de santé selon les dernières parutions officielles de 2025 portant sur l'année

2024 ([opendatasoft](#)) et FINISS Extraction du Fichier des établissements selon les dernières parutions officielles de 2025 portant sur l'année 2024 ([data.gouv](#)). Adresse et géolocalisation des établissements d'enseignement du premier et second degrés selon les dernières parutions officielles de 2025 portant sur l'année 2024 ([data.education.gouv](#))

bien-dans-ma-ville.fr

## Villes autour de Ambleville

Ville	Habitants	Superficie	Pop densité	Pop active	Taux chômage	Revenu moyen	Prix immobilier
Omerville (1 avis)	327	12 km <sup>2</sup>	27 h/km <sup>2</sup>	51.4%	2.8%	27 310 €/an	1 803 €/m <sup>2</sup>
Montreuil-sur-Epte	377	7 km <sup>2</sup>	54 h/km <sup>2</sup>	53.3%	3.4%	27 590 €/an	2 322 €/m <sup>2</sup>
Chaussy	631	14 km <sup>2</sup>	45 h/km <sup>2</sup>	53.2%	3.3%	26 450 €/an	2 223 €/m <sup>2</sup>
Genainville	522	10 km <sup>2</sup>	52 h/km <sup>2</sup>	51%	3.6%	27 700 €/an	2 119 €/m <sup>2</sup>
Bray-et-Lû	954	3 km <sup>2</sup>	318 h/km <sup>2</sup>	49.3%	4.9%	24 700 €/an	2 176 €/m <sup>2</sup>
La Chapelle-en-Vexin	320	3 km <sup>2</sup>	107 h/km <sup>2</sup>	50%	2.8%	26 710 €/an	2 369 €/m <sup>2</sup>
Hodent	225	4 km <sup>2</sup>	56 h/km <sup>2</sup>	50.7%	5.3%	27 430 €/an	1 196 €/m <sup>2</sup>
Saint-Gervais	878	13 km <sup>2</sup>	68 h/km <sup>2</sup>	51.8%	3.6%	28 780 €/an	1 981 €/m <sup>2</sup>
Buhy	329	6 km <sup>2</sup>	55 h/km <sup>2</sup>	50.2%	4.3%	25 850 €/an	2 752 €/m <sup>2</sup>
Saint-Clair-sur-Epte	964	12 km <sup>2</sup>	80 h/km <sup>2</sup>	46.5%	6%	23 280 €/an	2 685 €/m <sup>2</sup>
Magny-en-Vexin (21 avis)	5 779	14 km <sup>2</sup>	413 h/km <sup>2</sup>	48.8%	6.6%	23 850 €/an	2 693 €/m <sup>2</sup>
Parnes	313	12 km <sup>2</sup>	26 h/km <sup>2</sup>	53%	3.8%	29 000 €/an	2 347 €/m <sup>2</sup>
Château-sur-Epte	659	4 km <sup>2</sup>	165 h/km <sup>2</sup>	48.4%	3.8%	24 260 €/an	2 029 €/m <sup>2</sup>
Villers-en-Arthies	498	8 km <sup>2</sup>	62 h/km <sup>2</sup>	50.4%	4.6%	28 540 €/an	2 150 €/m <sup>2</sup>
Charmont	32	3 km <sup>2</sup>	11 h/km <sup>2</sup>	56.3%	3.1%	NC	NC

bien-dans-ma-ville.fr



# **Vous aimez votre ville ? Notez-la !**

Et faites-nous part de vos remarques constructives



Avec

**BIEN** dans ma **VILLE** 