



Version web

Ville de Ambarès-et- Lagrange

Présenté par

BIEN dans
ma **VILLE** 

Sommaire

Situation géographique	3
Statistiques sur la population	4
Evolution du nombre d'habitants	4
Tranche d'âge	5
0-14 ans	5
15-29 ans	5
30-44 ans	5
45-59 ans	5
60-74 ans	5
75-89 ans	5
90 ans et +	5
Activité professionnelle	5
Agriculteurs	5
Artisans, Commerçants	5
Cadres et sup.	5
Professions intermédiaires	5
Employé	5
Ouvrier	5
Retraité	5
Autres	5
Niveau de diplôme	6
Sans diplôme ou CEP	6
Brevet, BEPC, DNB	6
CAP-BEP ou équivalent	6
BAC ou équivalent	6
BAC+2	6
BAC+3 ou +4	6
BAC+5 ou plus	6
Composition des ménages	6
Couple sans enfant	6
Couple avec enfant(s)	6
Famille monoparentale	6
Colocation / Autre	6
Personnes seules	6
Profil électoraux	7
Premier tour	7
Sécurité	8
Evolution du nombre d'infractions	8
Pour comparer	9
Services à la population	10
Commerce	10
Éducation	10
Villes autour de Ambarès-et-Lagrave	11
Avis sur la ville de Ambarès-et-Lagrave	12
Moyenne par critère	12
Villes autour de Ambarès-et-Lagrave	12
Répartition des avis par note	12
Répartition des avis par note	12

Situation géographique



i Informations clés

- **Région** : Nouvelle-Aquitaine
- **Département** : Gironde
- **Métropole** : Bordeaux Métropole
- **Code postal** : 33440
- **Superficie** : 24 km²



Statistiques sur la population



Nombre d'habitants

17 644



Age moyen

39 ans



Pop active

47.3%



Taux chômage

9.9%



Pop densité

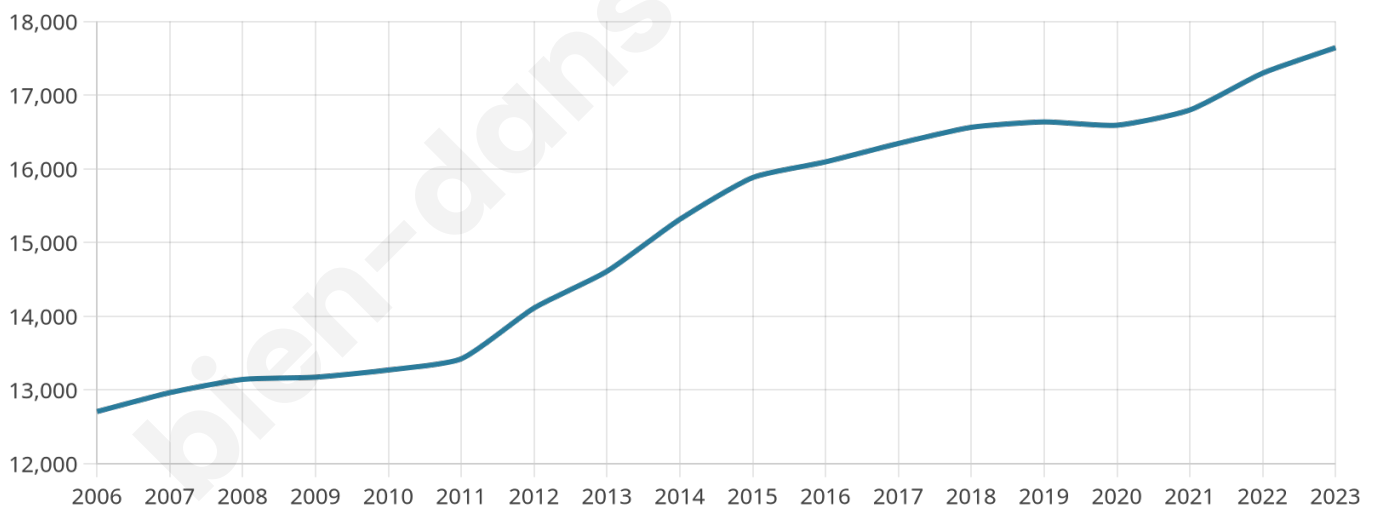
735 h/km²



Revenu moyen

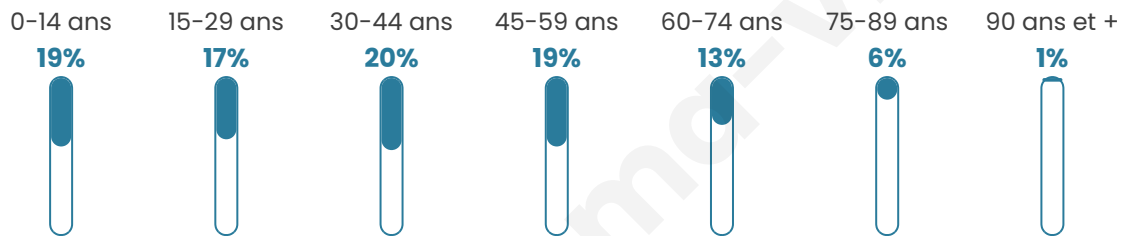
21 780 €/an

Evolution du nombre d'habitants

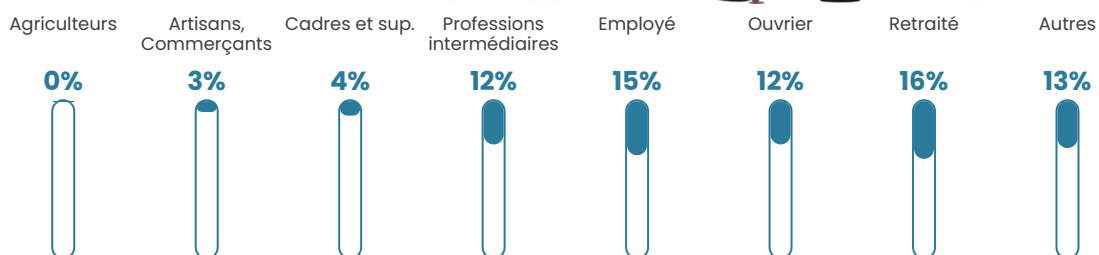


Sources : Institut national de la statistique et des études économiques (insee) selon Les dernières parutions officielles de 2024 portant sur les années 2020, 2021 et 2022.


Tranche d'âge




Activité professionnelle



Niveau de diplôme



Composition des ménages



Profils électoraux

Premier tour

	Marine LE PEN	28.93 %
	Emmanuel MACRON	23.22 %
	Jean-Luc MÉLENCHON	23.08 %
	Éric ZEMMOUR	6.14 %
	Jean LASSALLE	3.84 %
	Yannick JADOT	3.20 %
	Valérie PÉCRESSE	2.74 %
	Fabien ROUSSEL	2.69 %
	Anne HIDALGO	2.50 %
	Nicolas DUPONT-AIGNAN	2.02 %
	Philippe POUTOU	1.19 %
	Nathalie ARTHAUD	0.43 %



10 882 inscrits

Participation : 74.24%

Votes blancs : 1.35%

Votes nuls : 0.74%

Second tour

	Emmanuel MACRON	51,16 %
	Marine LE PEN	48,84 %

10 893 inscrits

Participation : 70.98%

Votes blancs : 6.14%

Votes nuls : 2.87%

Sécurité



Agressions physiques / sexuelles

227



Cambriolages

65



Vols / dégradations

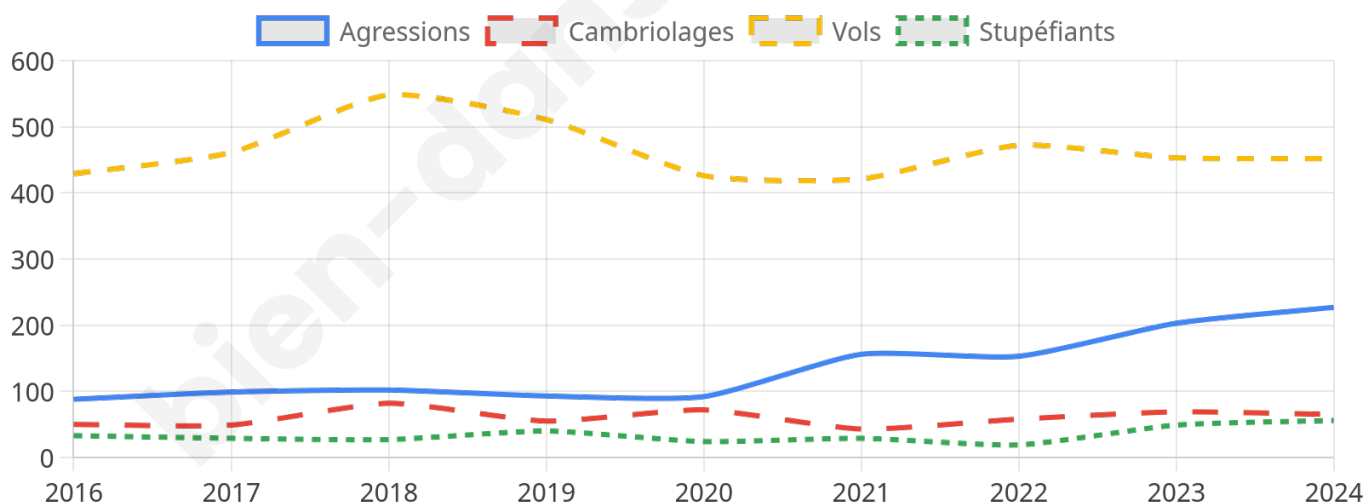
452



Stupéfiants

56

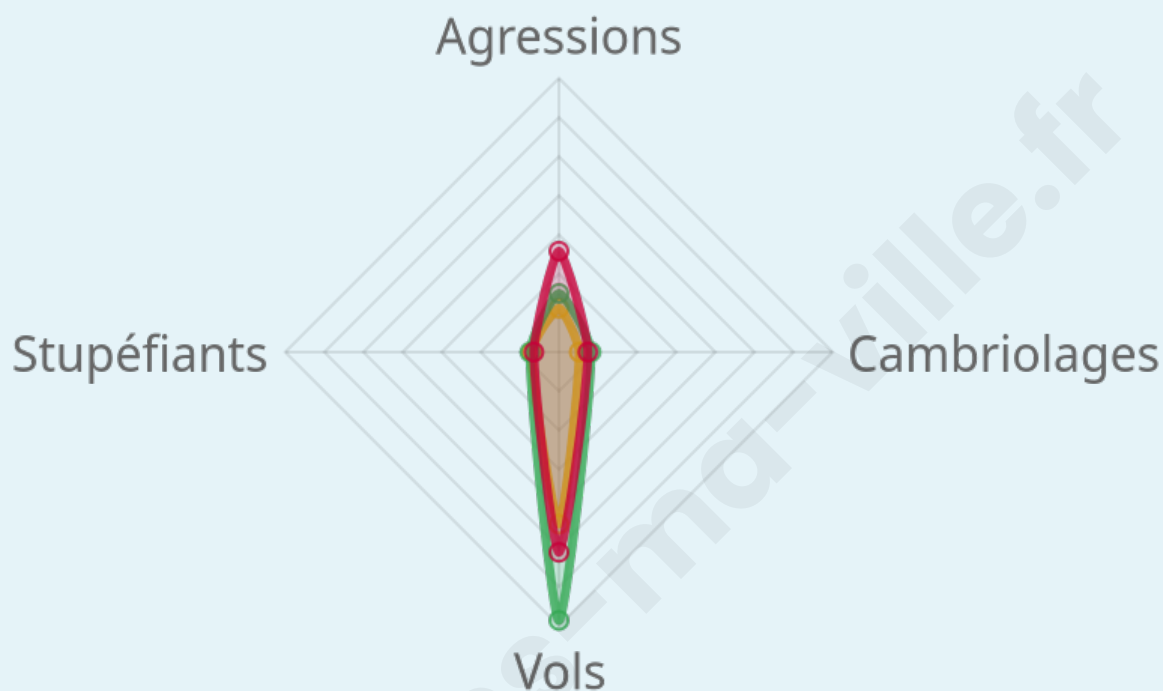
Evolution du nombre d'infractions



Pour comparer

(en proportion du nombre d'habitants)

■ Ville ■ Département ■ Région



Sources : Bases statistiques communale, départementale et régionale de la délinquance enregistrée par la police et la gendarmerie nationales selon les dernières parutions officielles de 2025 portant sur l'année 2024 ([data.gouv](https://data.gouv.fr)).

Agressions physiques / sexuelles : Violences sexuelles, coups et blessures volontaires intrafamiliaux, coups et blessures volontaires, autres coups, blessures volontaires et vols violents sans arme.

Cambriolages : Cambriolages de logements.

Vols : Vols avec armes, vols d'accessoires sur véhicules, vols dans les véhicules, vols de véhicules, vols sans violence contre des personnes, destructions, dégradations volontaires et escroqueries.

Stupéfiants : Trafic de stupéfiants dont (AFD) et usage de stupéfiants.

Services à la population



Commerce

Hypermarché	X <u>Sainte-Eulalie</u> 3km
Supermarché	2
Superette	3
Boulangerie	8
Boucherie	1
Restaurant	18
Garage	43
Station-service	1
Banque	7
La poste	63
Coiffeur	24
Tabac	1
Bars / discothèque	1
Bibliothèque	X <u>Sainte-Eulalie</u> 2km
Cinéma	1
Vétérinaire	3



Santé

Pharmacie	3
Hôpital	X <u>Saint-André-de-Cubzac</u> 9km
Laboratoire d'analyses médicales	1
Etablissement pour handicapé	4
EHPA	2
Médecin	12
Dentiste	4
Chirurgien	X <u>Bordeaux</u> 7km
Dermatologue	X <u>Lormont</u> 6km
Anesthésiste	X <u>Lormont</u> 7km
Gastro-entérologue	X <u>Lormont</u> 7km
Gynécologue	X <u>Lormont</u> 6km
Cancérologue	X <u>Bordeaux</u> 10km
Neurologue	2
Ophtalmologue	2
ORL	X <u>Lormont</u> 7km
Cardiologue	X <u>Carbon-Blanc</u> 3km
Pédiatre	X <u>Lormont</u> 6km
Pneumologue	X <u>Lormont</u> 5km
Psychologue	X <u>Lormont</u> 5km
Radiologue	X <u>Carbon-Blanc</u> 3km
Rhumatologue	X <u>Cenon</u> 9km
Sage-femme	1



Éducation

Crèche	10
Ecole maternelle Public	4
Ecole maternelle Privé	X <u>Bordeaux</u> 11km
Ecole primaire Public	6
Ecole primaire Privé	2
Collège Public	1
Collège Privé	1
Lycée Public	X <u>Lormont</u> 6km
Lycée Privé	X <u>Saint-André-de-Cubzac</u> 8km

Sources : Base Sirene des entreprises et de leurs établissements selon les dernières parutions officielles de 2025 portant sur l'année 2024 ([data.gouv](#)). Liste, localisation et tarifs des professionnels de santé selon les dernières parutions officielles de 2025 portant sur l'année 2024 ([opendatasoft](#)) et FINISS Extraction du Fichier des établissements selon les dernières parutions officielles de 2025 portant sur l'année 2024 ([data.gouv](#)). Adresse et géolocalisation des établissements d'enseignement du premier et second degrés selon les dernières parutions officielles de 2025 portant sur l'année 2024 ([data.education.gouv](#))

Villes autour de Ambarès-et-Lagrave

Ville	Habitants	Superficie	Pop densité	Pop active	Taux chômage	Revenu moyen	Prix immobilier
Sainte-Eulalie (2 avis)	4 915	9 km ²	546 h/km ²	46%	4.8%	24 470 €/an	2 681 €/m ²
Bassens (9 avis)	8 435	10 km ²	844 h/km ²	44.9%	7.3%	21 280 €/an	2 905 €/m ²
Saint-Loubès (15 avis)	10 027	25 km ²	401 h/km ²	48.5%	3.9%	24 300 €/an	2 695 €/m ²
Saint-Louis-de-Montferrand (2 avis)	2 051	10 km ²	205 h/km ²	52.6%	8.2%	22 090 €/an	2 120 €/m ²
Saint-Vincent-de-Paul	1 067	13 km ²	82 h/km ²	44.5%	3.8%	22 830 €/an	1 735 €/m ²
Carbon-Blanc (8 avis)	8 331	3 km ²	2 777 h/km ²	46.3%	5.7%	23 210 €/an	3 162 €/m ²
Yvrac (4 avis)	2 899	8 km ²	362 h/km ²	45.8%	3.2%	25 960 €/an	2 791 €/m ²
Cubzac-les-Ponts	2 693	8 km ²	337 h/km ²	47.3%	4%	23 010 €/an	2 011 €/m ²
Asques	440	6 km ²	73 h/km ²	48%	3.9%	24 740 €/an	2 012 €/m ²
Saint-Sulpice-et-Cameyrac (1 avis)	4 881	15 km ²	325 h/km ²	45.6%	4.7%	25 480 €/an	2 782 €/m ²
Montussan (5 avis)	3 628	8 km ²	454 h/km ²	50.4%	4.4%	26 030 €/an	2 527 €/m ²
Lormont (22 avis)	25 769	7 km ²	3 681 h/km ²	42.6%	8%	18 200 €/an	2 608 €/m ²
Parempuyre (16 avis)	10 672	21 km ²	508 h/km ²	49%	4.9%	23 910 €/an	3 119 €/m ²
Saint-André-de-Cubzac (13 avis)	12 626	23 km ²	549 h/km ²	50.4%	5.5%	22 530 €/an	2 258 €/m ²
Beychac-et-Caillau (2 avis)	2 625	15 km ²	175 h/km ²	49%	3.1%	25 370 €/an	2 455 €/m ²

Avis sur la ville de Ambarès-et-Lagrave



Moyenne par critère



Villes autour de Ambarès-et-Lagrave

Ville	Note globale	Sécurité	Éducation	Sport Loisir	Environnement	Vie pratique
Sainte-Eulalie (2 avis)	4.8	5.0	4.5	4.5	5.0	5.0
Bassens (9 avis)	3.6	2.8	3.8	3.9	3.1	4.3
Saint-Loubès (15 avis)	4.3	4.2	4.5	4.5	4.0	4.3
Saint-Louis-de-Montferrand (2 avis)	2.5	1.5	3.5	3.0	2.0	2.5
Saint-Vincent-de-Paul	-	-	-	-	-	-
Carbon-Blanc (8 avis)	2.7	2.8	3.3	2.8	2.4	2.3
Yvrac (4 avis)	3.3	4.0	3.5	3.3	3.5	2.3
Cubzac-les-Ponts	-	-	-	-	-	-
Asques	-	-	-	-	-	-
Saint-Sulpice-et-Cameyrac (1 avis)	2.4	3.0	4.0	1.0	2.0	2.0
Montussan (5 avis)	3.7	3.6	3.2	4.0	4.2	3.4
Lormont (22 avis)	3.3	2.5	3.2	3.9	3.5	3.7
Parempuyre (16 avis)	3.4	2.9	3.8	3.4	3.4	3.4
Saint-André-de-Cubzac (13 avis)	2.8	2.1	3.3	2.9	2.8	2.7
Beychac-et-Caillau (2 avis)	3.8	3.5	5.0	4.5	4.0	2.0



Vous aimez votre ville ? Notez-la !

Et faites-nous part de vos remarques constructives



Avec

BIEN dans
ma **VILLE** 