



Version web

Ville de Amagney

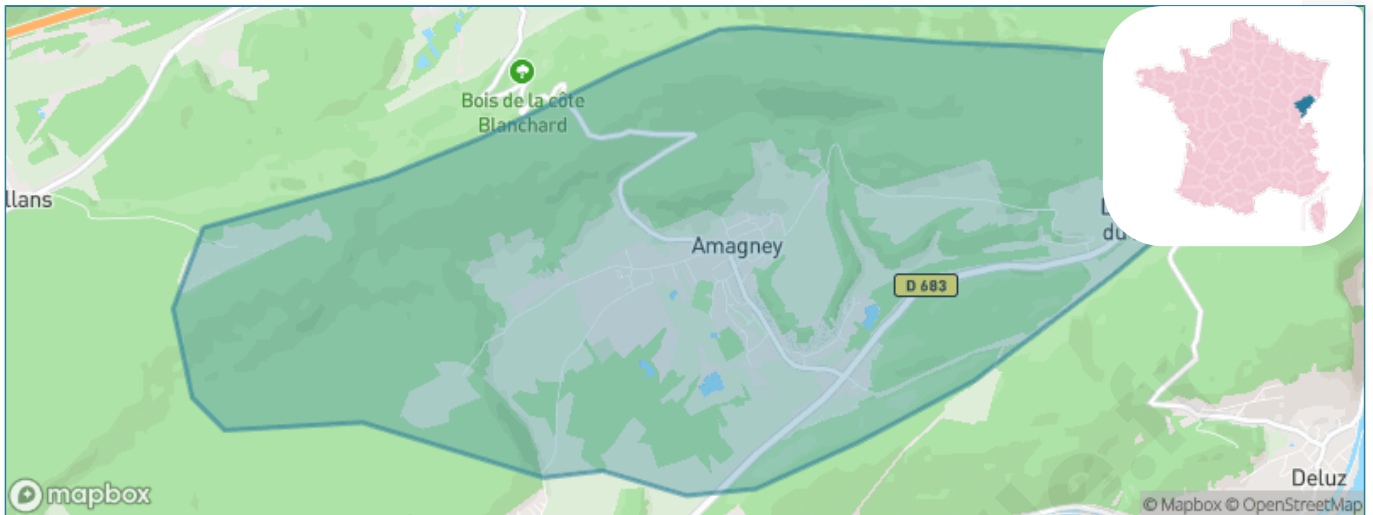
Présenté par

BIEN dans
ma **VILLE** 

Sommaire

Situation géographique	3
Statistiques sur la population	4
Evolution du nombre d'habitants	4
Tranche d'âge	5
0-14 ans	5
15-29 ans	5
30-44 ans	5
45-59 ans	5
60-74 ans	5
75-89 ans	5
90 ans et +	5
Activité professionnelle	5
Agriculteurs	5
Artisans, Commerçants	5
Cadres et sup.	5
Professions intermédiaires	5
Employé	5
Ouvrier	5
Retraité	5
Autres	5
Niveau de diplôme	6
Sans diplôme ou CEP	6
Brevet, BEPC, DNB	6
CAP-BEP ou équivalent	6
BAC ou équivalent	6
BAC+2	6
BAC+3 ou +4	6
BAC+5 ou plus	6
Composition des ménages	6
Couple sans enfant	6
Couple avec enfant(s)	6
Famille monoparentale	6
Colocation / Autre	6
Personnes seules	6
Profils électoraux	7
Premier tour	7
Sécurité	8
Evolution du nombre d'infractions	8
Pour comparer	9
Services à la population	10
Commerce	10
Éducation	10
Villes autour de Amagney	11

Situation géographique



i Informations clés

- **Région** : Bourgogne-Franche-Comté
- **Département** : Doubs
- **Code postal** : 25220
- **Superficie** : 13 km²

RÉGION
BOURGOGNE
FRANCHE
COMTE

Doubs
le Département

Statistiques sur la population



Nombre d'habitants

934



Age moyen

43 ans



Pop active

45.7%



Taux chômage

5.2%



Pop densité

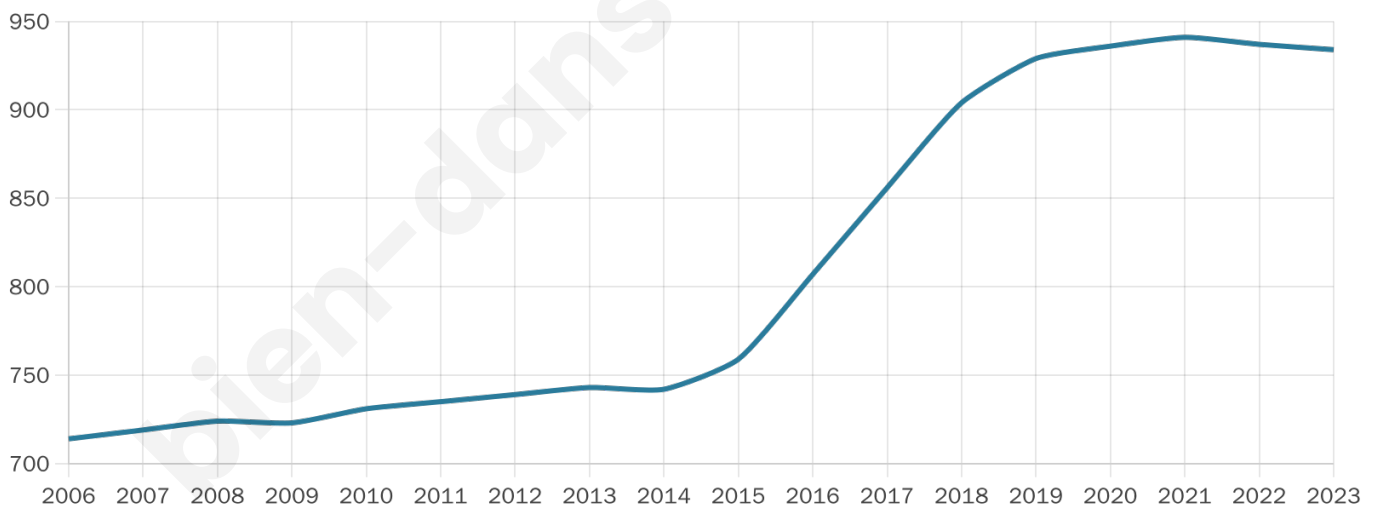
72 h/km²



Revenu moyen

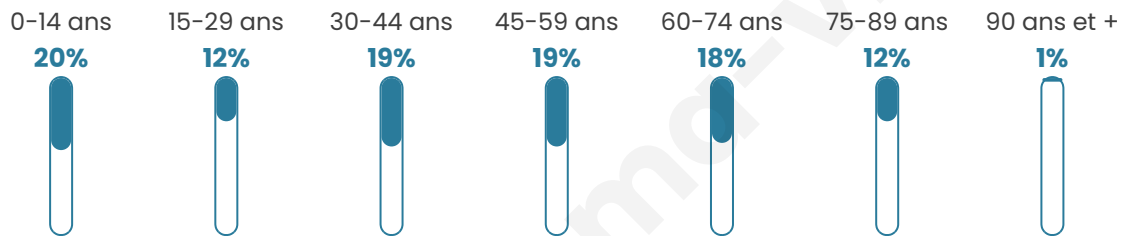
24 290 €/an

Evolution du nombre d'habitants

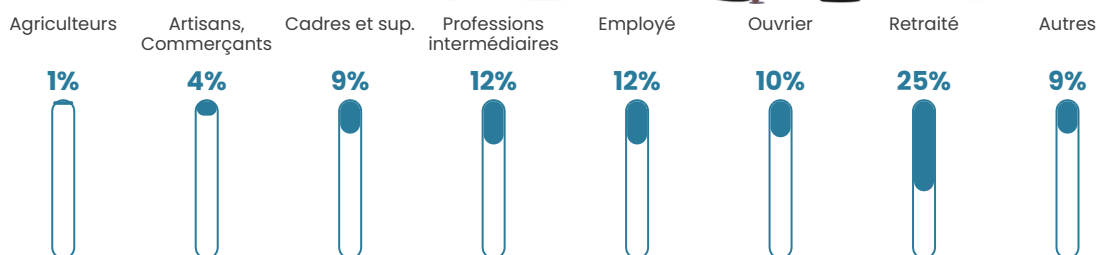


Sources : Institut national de la statistique et des études économiques (insee) selon Les dernières parutions officielles de 2024 portant sur les années 2020, 2021 et 2022.


Tranche d'âge




Activité professionnelle



Niveau de diplôme















Composition des ménages



Profils électoraux

Premier tour

	Marine LE PEN	27.70 %
	Emmanuel MACRON	24.75 %
	Jean-Luc MÉLENCHON	21.02 %
	Éric ZEMMOUR	5.89 %
	Yannick JADOT	5.70 %
	Valérie PÉCRESE	3.93 %
	Nicolas DUPONT-AIGNAN	3.34 %
	Fabien ROUSSEL	2.36 %
	Anne HIDALGO	1.77 %
	Jean LASSALLE	1.38 %
	Philippe POUTOU	1.18 %
	Nathalie ARTHAUD	0.98 %



659 inscrits

Participation : 80.58%

Votes blancs : 3.01%

Votes nuls : 1.13%

Second tour

	Emmanuel MACRON	52,04 %
	Marine LE PEN	47,96 %

659 inscrits

Participation : 77.24%

Votes blancs : 10.02%

Votes nuls : 3.14%

Sécurité



Agressions physiques / sexuelles

0



Cambriolages

0



Vols / dégradations

0



Stupéfiants

0

Evolution du nombre d'infractions



Pour comparer

(en proportion du nombre d'habitants)



Sources : Bases statistiques communale, départementale et régionale de la délinquance enregistrée par la police et la gendarmerie nationales selon les dernières parutions officielles de 2025 portant sur l'année 2024 ([data.gouv](https://data.gouv.fr)).

Agressions physiques / sexuelles : Violences sexuelles, coups et blessures volontaires intrafamiliaux, coups et blessures volontaires, autres coups, blessures volontaires et vols violents sans arme.

Cambriolages : Cambriolages de logements.

Vols : Vols avec armes, vols d'accessoires sur véhicules, vols dans les véhicules, vols de véhicules, vols sans violence contre des personnes, destructions, dégradations volontaires et escroqueries.

Stupéfiants : Trafic de stupéfiants dont (AFD) et usage de stupéfiants.

Services à la population



Commerce

Hypermarché	X Saône 11km
Supermarché	X Marchaux-Chaufontaine 3km
Superette	1
Boulangerie	X Novillars 2km
Boucherie	X Roche-lez-Beaupré 5km
Restaurant	X Novillars 2km
Garage	1
Station-service	X Marchaux-Chaufontaine 2km
Banque	X Roche-lez-Beaupré 4km
La poste	X Vaire-Arcier 1km
Coiffeur	2
Tabac	X Novillars 2km
Bars / discothèque	X Roche-lez-Beaupré 4km
Bibliothèque	X Roche-lez-Beaupré 4km
Cinéma	X Besançon 11km
Vétérinaire	X Roche-lez-Beaupré 5km



Santé

Pharmacie	X Novillars 2km
Hôpital	X Besançon 12km
Laboratoire d'analyses médicales	X Besançon 8km
Etablissement pour handicapé	1
EHPA	X Thise 6km
Médecin	X Roche-lez-Beaupré 5km
Dentiste	X Novillars 2km
Chirurgien	X Tallenay 9km
Dermatologue	X Saône 9km
Anesthésiste	X Besançon 14km
Gastro-entérologue	X Besançon 11km
Gynécologue	X Besançon 11km
Cancérologue	X 0km
Neurologue	X Besançon 9km
Ophthalmologue	X Besançon 11km
ORL	X Besançon 12km
Cardiologue	X Besançon 11km
Pédiatre	X Besançon 11km
Pneumologue	X Besançon 12km
Psychologue	X Roche-lez-Beaupré 5km
Radiologue	X Besançon 8km
Rhumatologue	X Besançon 9km
Sage-femme	X Roche-lez-Beaupré 4km



Éducation

Crèche	1
Ecole maternelle Public	X Roche-lez-Beaupré 4km
Ecole maternelle Privé	X Muespach 96km
Ecole primaire Public	X Vaire-Arcier 2km
Ecole primaire Privé	X Besançon 11km
Collège Public	X Roulans 6km
Collège Privé	X Besançon 10km
Lycée Public	X Besançon 9km
Lycée Privé	X Besançon 8km

Sources : Base Sirene des entreprises et de leurs établissements selon les dernières parutions officielles de 2025 portant sur l'année 2024 ([data.gouv](#)). Liste, localisation et tarifs des professionnels de santé selon les dernières parutions officielles de 2025 portant sur l'année 2024 ([opendatasoft](#)) et FINISS Extraction du Fichier des établissements selon les dernières parutions officielles de 2025 portant sur l'année 2024 ([data.gouv](#)). Adresse et géolocalisation des établissements d'enseignement du premier et second degrés selon les dernières parutions officielles de 2025 portant sur l'année 2024 ([data.education.gouv](#))

Villes autour de Amagney

Ville	Habitants	Superficie	Pop densité	Pop active	Taux chômage	Revenu moyen	Prix immobilier
Vaire-Arcier	812	14 km ²	58 h/km ²	45.4%	4.3%	24 790 €/an	1 860 €/m ²
Novillars	1 334	2 km ²	667 h/km ²	41.1%	5.2%	22 210 €/an	2 200 €/m ²
Marchaux-Chaudefontaine	1 447	16 km ²	90 h/km ²	48.4%	2.6%	24 480 €/an	1 823 €/m ²
Deluz (1 avis)	630	8 km ²	79 h/km ²	46.2%	3%	22 170 €/an	1 852 €/m ²
Roche-lez-Beaupré (2 avis)	2 158	5 km ²	432 h/km ²	47.2%	4.1%	22 590 €/an	2 038 €/m ²
Châtillon-Guyotte (1 avis)	141	4 km ²	35 h/km ²	60.3%	4.3%	25 180 €/an	NC
Champoux	90	3 km ²	30 h/km ²	46.7%	2.2%	NC	2 026 €/m ²
Braillans	203	2 km ²	102 h/km ²	48.3%	1%	26 880 €/an	906 €/m ²
Pouligney-Lusans	850	11 km ²	77 h/km ²	47.2%	3.8%	24 530 €/an	1 877 €/m ²
Thise (1 avis)	2 994	8 km ²	374 h/km ²	38.8%	2.3%	25 810 €/an	1 474 €/m ²
Venise (6 avis)	518	6 km ²	86 h/km ²	49%	3.9%	23 980 €/an	583 €/m ²
Gennes (2 avis)	669	7 km ²	96 h/km ²	51.7%	3.7%	25 670 €/an	1 878 €/m ²
Nancray	1 308	16 km ²	82 h/km ²	47%	2.2%	25 240 €/an	1 612 €/m ²
Vieilley	664	9 km ²	74 h/km ²	48.8%	3%	23 720 €/an	1 525 €/m ²
Chalèze (1 avis)	366	5 km ²	73 h/km ²	43.4%	2.7%	25 770 €/an	1 410 €/m ²

bien-dans-ma-ville.fr



Vous aimez votre ville ? Notez-la !

Et faites-nous part de vos remarques constructives



Avec

BIEN dans ma **VILLE** 