



Version web

Ville de Amage

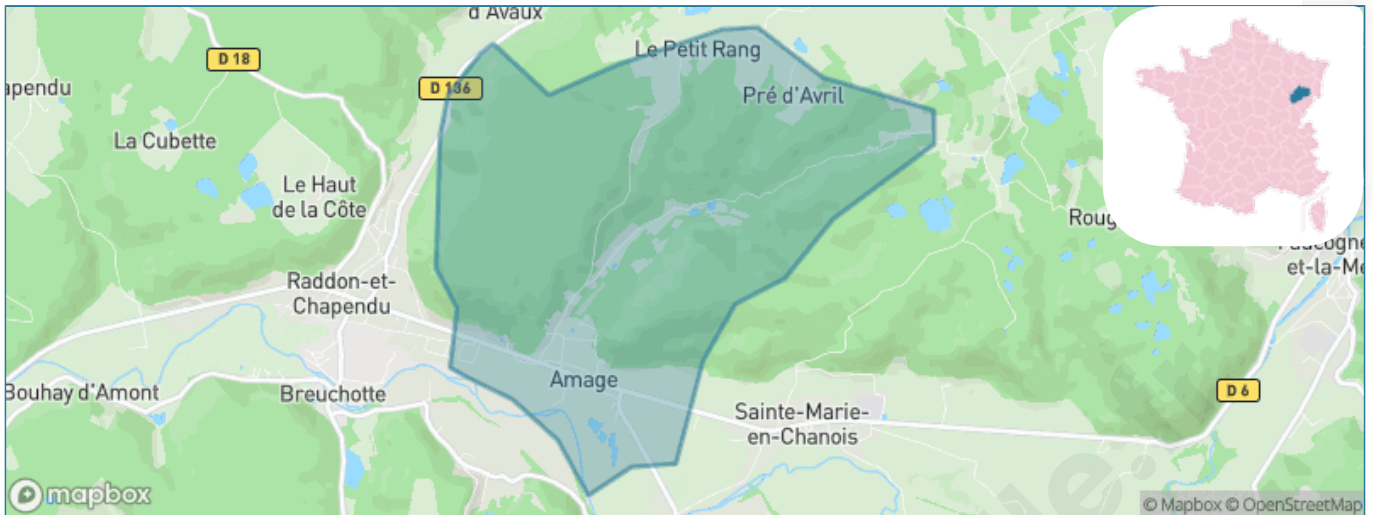
Présenté par

BIEN dans
ma **VILLE** 

Sommaire

Situation géographique	3
Statistiques sur la population	4
Evolution du nombre d'habitants	4
Tranche d'âge	5
0-14 ans	5
15-29 ans	5
30-44 ans	5
45-59 ans	5
60-74 ans	5
75-89 ans	5
90 ans et +	5
Activité professionnelle	5
Agriculteurs	5
Artisans, Commerçants	5
Cadres et sup.	5
Professions intermédiaires	5
Employé	5
Ouvrier	5
Retraité	5
Autres	5
Niveau de diplôme	6
Sans diplôme ou CEP	6
Brevet, BEPC, DNB	6
CAP-BEP ou équivalent	6
BAC ou équivalent	6
BAC+2	6
BAC+3 ou +4	6
BAC+5 ou plus	6
Composition des ménages	6
Couple sans enfant	6
Couple avec enfant(s)	6
Famille monoparentale	6
Colocation / Autre	6
Personnes seules	6
Profil électoraux	7
Premier tour	7
Sécurité	8
Evolution du nombre d'infractions	8
Pour comparer	9
Services à la population	10
Commerce	10
Éducation	10
Villes autour de Amage	12
Avis sur la ville de Amage	13
Moyenne par critère	13
Villes autour de Amage	13
Répartition des avis par note	13
Répartition des avis par note	13

Situation géographique



i Informations clés

- **Région** : Bourgogne-Franche-Comté
- **Département** : Haute-Saône
- **Code postal** : 70280
- **Superficie** : 6 km²

RÉGION
BOURGOGNE
FRANCHE
COMTE



Statistiques sur la population



Nombre d'habitants

304



Age moyen

45 ans



Pop active

44.4%



Taux chômage

6.5%



Pop densité

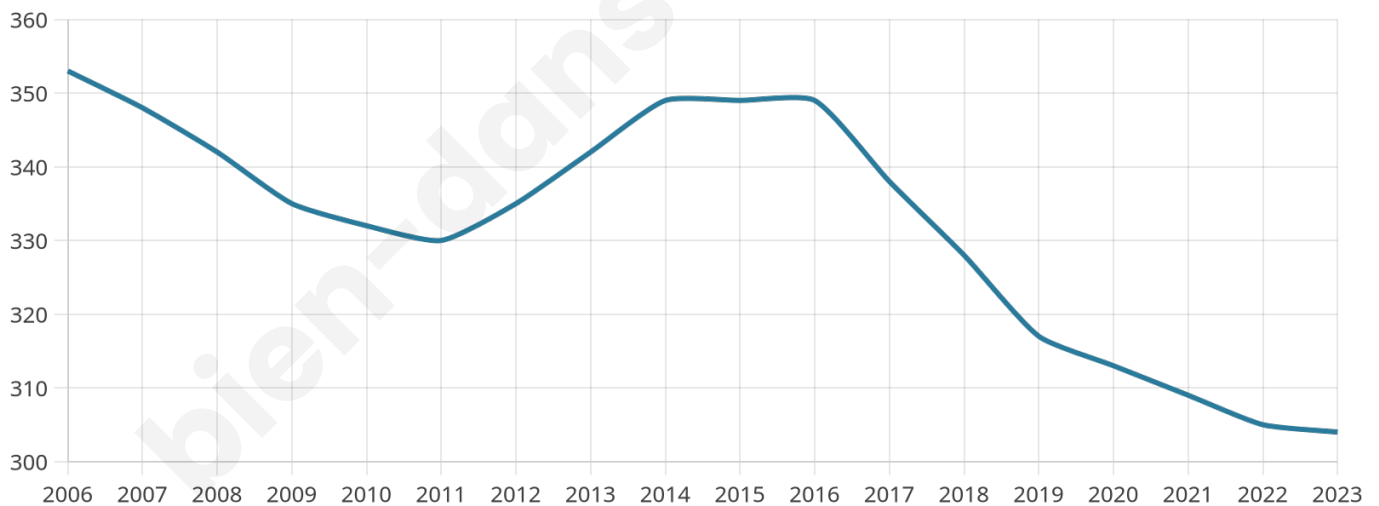
51 h/km²



Revenu moyen

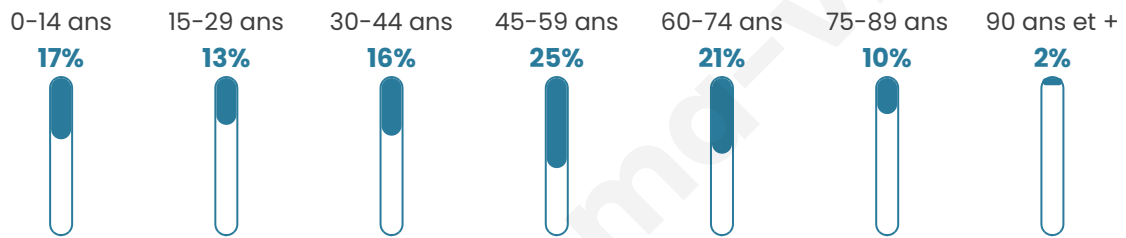
22 790 €/an

Evolution du nombre d'habitants

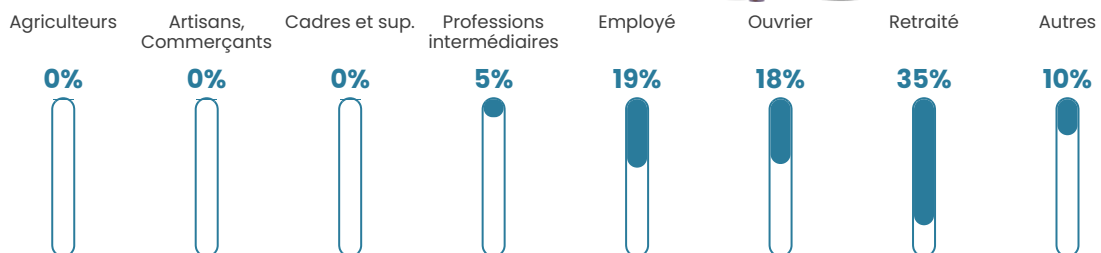


Sources : Institut national de la statistique et des études économiques (insee) selon Les dernières parutions officielles de 2024 portant sur les années 2020, 2021 et 2022.

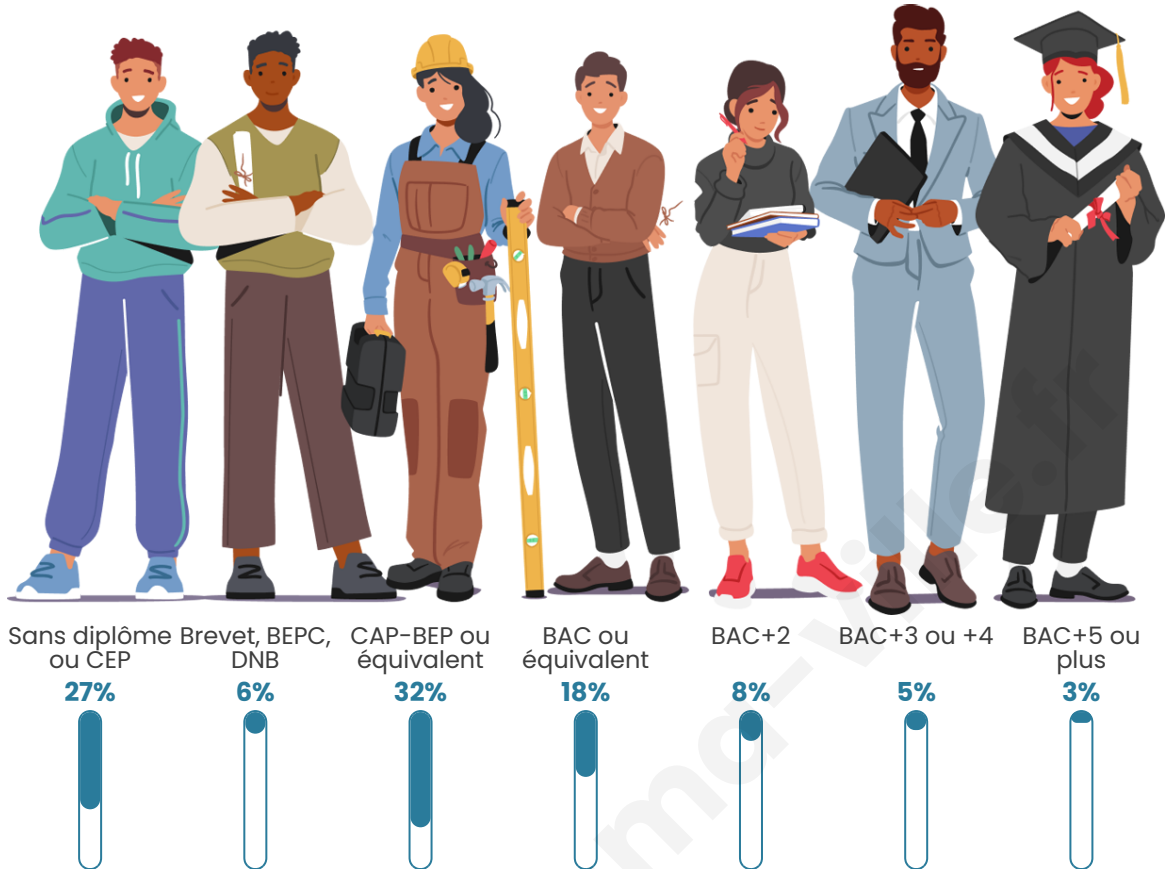
Tranche d'âge




Activité professionnelle



Niveau de diplôme















Composition des ménages



Profils électoraux

Premier tour

	Marine LE PEN	29.15 %
	Emmanuel MACRON	25.63 %
	Jean-Luc MÉLENCHON	17.59 %
	Éric ZEMMOUR	7.04 %
	Jean LASSALLE	4.02 %
	Anne HIDALGO	3.52 %
	Fabien ROUSSEL	3.02 %
	Yannick JADOT	3.02 %
	Valérie PÉCRESSE	3.02 %
	Nicolas DUPONT-AIGNAN	2.51 %
	Nathalie ARTHAUD	1.01 %
	Philippe POUTOU	0.50 %



243 inscrits

Participation : 83.95%

Votes blancs : 0.00%

Votes nuls : 2.45%

Second tour

	Emmanuel MACRON	44,04 %
	Marine LE PEN	55,96 %

243 inscrits

Participation : 86.42%

Votes blancs : 3.81%

Votes nuls : 4.29%

Sécurité



Agressions physiques / sexuelles

0



Cambriolages

0



Vols / dégradations

0



Stupéfiants

0

Evolution du nombre d'infractions



Pour comparer

(en proportion du nombre d'habitants)



Sources : Bases statistiques communale, départementale et régionale de la délinquance enregistrée par la police et la gendarmerie nationales selon les dernières parutions officielles de 2025 portant sur l'année 2024 ([data.gouv](https://data.gouv.fr)).

Agressions physiques / sexuelles : Violences sexuelles, coups et blessures volontaires intrafamiliaux, coups et blessures volontaires, autres coups, blessures volontaires et vols violents sans arme.

Cambriolages : Cambriolages de logements.

Vols : Vols avec armes, vols d'accessoires sur véhicules, vols dans les véhicules, vols de véhicules, vols sans violence contre des personnes, destructions, dégradations volontaires et escroqueries.

Stupéfiants : Trafic de stupéfiants dont (AFD) et usage de stupéfiants.

Services à la population



Commerce

Hypermarché	X <u>Luxeuil-les-Bains</u> 9km
Supermarché	2
Superette	X <u>Raddon-et-Chapendu</u> 2km
Boulangerie	X <u>Raddon-et-Chapendu</u> 2km
Boucherie	X <u>Raddon-et-Chapendu</u> 2km
Restaurant	X <u>Raddon-et-Chapendu</u> 3km
Garage	X <u>Ronchamp</u> 1km
Station-service	X <u>Luxeuil-les-Bains</u> 9km
Banque	X <u>Raddon-et-Chapendu</u> 2km
La poste	X <u>Esboz-Brest</u> 4km
Coiffeur	X <u>La Proiselière-et-Langle</u> 1km
Tabac	X <u>Raddon-et-Chapendu</u> 2km
Bars / discothèque	1
Bibliothèque	X <u>Luxeuil-les-Bains</u> 9km
Cinéma	X <u>Luxeuil-les-Bains</u> 9km
Vétérinaire	X <u>Écromagny</u> 5km



Santé

Pharmacie	X <u>Raddon-et-Chapendu</u> 2km
Hôpital	X <u>Luxeuil-les-Bains</u> 9km
Laboratoire d'analyses médicales	X <u>Luxeuil-les-Bains</u> 9km
Etablissement pour handicapé	X <u>Saint-Sauveur</u> 9km
EHPA	X <u>Luxeuil-les-Bains</u> 9km
Médecin	X <u>Raddon-et-Chapendu</u> 2km
Dentiste	X <u>Raddon-et-Chapendu</u> 3km
Chirurgien	X <u>Luxeuil-les-Bains</u> 9km
Dermatologue	X <u>Luxeuil-les-Bains</u> 9km
Anesthésiste	X <u>Plancher-les-Mines</u> 19km
Gastro-entérologue	X <u>Remiremont</u> 21km
Gynécologue	X <u>Luxeuil-les-Bains</u> 9km
Cancérologue	X <u>Essey-lès-Nancy</u> 99km
Neurologue	X <u>Luré</u> 17km
Ophtalmologue	X <u>Luxeuil-les-Bains</u> 9km
ORL	X <u>Remiremont</u> 22km
Cardiologue	X <u>Luxeuil-les-Bains</u> 9km
Pédiatre	X <u>Luxeuil-les-Bains</u> 9km
Pneumologue	X <u>Luré</u> 16km
Psychologue	X <u>Luxeuil-les-Bains</u> 9km
Radiologue	X <u>Luré</u> 17km
Rhumatologue	X <u>Belfort</u> 34km
Sage-femme	X <u>Luxeuil-les-Bains</u> 9km



Éducation

Crèche	X <u>Raddon-et-Chapendu</u> 2km
Ecole maternelle Public	X <u>Sainte-Marie-en-Chanois</u> 1km
Ecole maternelle Privé	X <u>Lutterbach</u> 59km
Ecole primaire Public	1
Ecole primaire Privé	X <u>Luxeuil-les-Bains</u> 9km
Collège Public	X <u>Faucogney-et-la-Mer</u> 5km
Collège Privé	X <u>Luxeuil-les-Bains</u> 9km
Lycée Public	X <u>Luxeuil-les-Bains</u> 9km

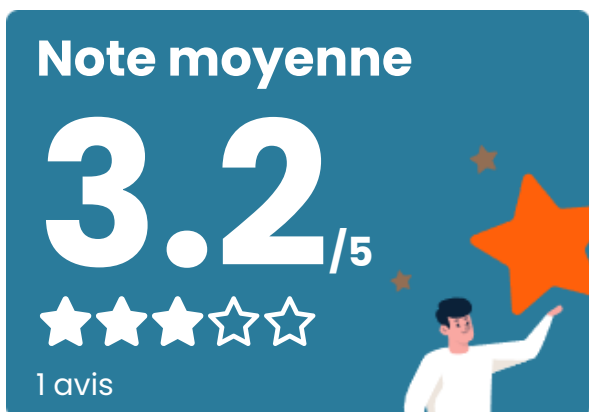
Sources : Base Sirene des entreprises et de leurs établissements selon les dernières parutions officielles de 2025 portant sur l'année 2024 ([data.gouv](#)). Liste, localisation et tarifs des professionnels de santé selon les dernières parutions officielles de 2025 portant sur l'année 2024 ([opendatasoft](#)) et FINESS Extraction du Fichier des établissements selon les dernières parutions officielles de 2025 portant sur l'année 2024 ([data.gouv](#)). Adresse et géolocalisation des établissements d'enseignement du premier et second degrés selon les dernières parutions officielles de 2025 portant sur l'année 2024 ([data.education.gouv](#))

bien-dans-ma-ville.fr


Villes autour de Amage

Ville	Habitants	Superficie	Pop densité	Pop active	Taux chômage	Revenu moyen	Prix immobilier
La Proiselière-et-Langle	141	7 km ²	20 h/km ²	49.6%	2.1%	21 660 €/an	1 019 €/m ²
La Bruyère	163	6 km ²	27 h/km ²	57.7%	1.8%	22 120 €/an	1 626 €/m ²
Sainte-Marie-en-Chanois	208	4 km ²	52 h/km ²	40.9%	1.4%	18 930 €/an	1 231 €/m ²
Les Fessey	126	5 km ²	25 h/km ²	46.8%	2.4%	21 010 €/an	897 €/m ²
Raddon-et-Chapendu (1 avis)	849	12 km ²	71 h/km ²	42.6%	3.5%	21 430 €/an	946 €/m ²
Breuchotte	299	4 km ²	75 h/km ²	50.2%	6.7%	21 140 €/an	479 €/m ²
La Voivre	106	11 km ²	10 h/km ²	45.3%	2.8%	20 990 €/an	865 €/m ²
La Corbière	112	3 km ²	37 h/km ²	49.1%	7.1%	21 810 €/an	963 €/m ²
Saint-Bresson	417	26 km ²	16 h/km ²	46.3%	3.8%	21 050 €/an	1 562 €/m ²
La Lanterne-et-les-Armons	185	9 km ²	21 h/km ²	51.9%	5.4%	19 880 €/an	2 371 €/m ²
Belmont	140	4 km ²	35 h/km ²	42.9%	3.6%	23 040 €/an	1 330 €/m ²
Esboz-Brest	447	9 km ²	50 h/km ²	49.2%	2.7%	22 580 €/an	1 690 €/m ²
Faucogney-et-la-Mer (1 avis)	454	14 km ²	32 h/km ²	42.7%	5.7%	18 820 €/an	827 €/m ²
Magnivray	162	4 km ²	41 h/km ²	42.6%	4.3%	19 680 €/an	1 079 €/m ²
Écromagny	149	6 km ²	25 h/km ²	42.3%	4%	26 560 €/an	1 000 €/m ²

Avis sur la ville de Amage



Moyenne par critère



Villes autour de Amage

Ville	Note globale	Sécurité	Éducation	Sport Loisir	Environnement	Vie pratique
La Proiselière-et-Langle	-	-	-	-	-	-
La Bruyère	-	-	-	-	-	-
Sainte-Marie-en-Chanois	-	-	-	-	-	-
Les Fessey	-	-	-	-	-	-
Raddon-et-Chapendu (1 avis)	2.4	3.0	3.0	1.0	2.0	3.0
Breuchotte	-	-	-	-	-	-
La Voivre	-	-	-	-	-	-
La Corbière	-	-	-	-	-	-
Saint-Bresson	-	-	-	-	-	-
La Lanterne-et-les-Armonts	-	-	-	-	-	-
Belmont	-	-	-	-	-	-
Esboz-Brest	-	-	-	-	-	-
Faucogney-et-la-Mer (1 avis)	3.4	4.0	4.0	3.0	4.0	2.0
Magnivray	-	-	-	-	-	-
Écromagny	-	-	-	-	-	-



Vous aimez votre ville ? Notez-la !

Et faites-nous part de vos remarques constructives



Avec

BIEN dans ma **VILLE** 