



Version web

Ville de Althen-des-Paluds

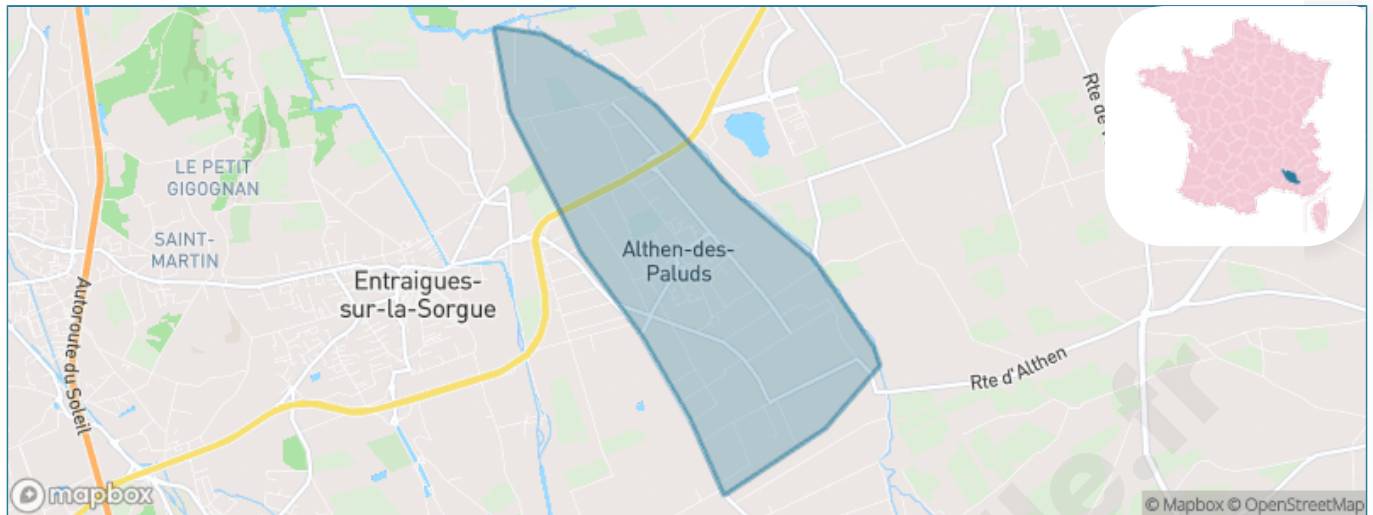
Présenté par

BIEN dans ma **VILLE** 

Sommaire

| | |
|--|----|
| Situation géographique | 3 |
| Statistiques sur la population | 4 |
| Evolution du nombre d'habitants | 4 |
| Tranche d'âge | 5 |
| 0-14 ans | 5 |
| 15-29 ans | 5 |
| 30-44 ans | 5 |
| 45-59 ans | 5 |
| 60-74 ans | 5 |
| 75-89 ans | 5 |
| 90 ans et + | 5 |
| Activité professionnelle | 5 |
| Agriculteurs | 5 |
| Artisans, Commerçants | 5 |
| Cadres et sup. | 5 |
| Professions intermédiaires | 5 |
| Employé | 5 |
| Ouvrier | 5 |
| Retraité | 5 |
| Autres | 5 |
| Niveau de diplôme | 6 |
| Sans diplôme ou CEP | 6 |
| Brevet, BEPC, DNB | 6 |
| CAP-BEP ou équivalent | 6 |
| BAC ou équivalent | 6 |
| BAC+2 | 6 |
| BAC+3 ou +4 | 6 |
| BAC+5 ou plus | 6 |
| Composition des ménages | 6 |
| Couple sans enfant | 6 |
| Couple avec enfant(s) | 6 |
| Famille monoparentale | 6 |
| Colocation / Autre | 6 |
| Personnes seules | 6 |
| Profil électoraux | 7 |
| Premier tour | 7 |
| Sécurité | 8 |
| Evolution du nombre d'infractions | 8 |
| Pour comparer | 9 |
| Services à la population | 10 |
| Commerce | 10 |
| Éducation | 10 |
| Villes autour de Althen-des-Paluds | 11 |
| Avis sur la ville de Althen-des-Paluds | 12 |
| Moyenne par critère | 12 |
| Villes autour de Althen-des-Paluds | 12 |
| Répartition des avis par note | 12 |
| Répartition des avis par note | 12 |

Situation géographique



i Informations clés

- **Région** : Provence-Alpes-Côte d'Azur
- **Département** : Vaucluse
- **Code postal** : 84210
- **Superficie** : 6 km²



Statistiques sur la population



Nombre d'habitants

2 960



Age moyen

42 ans



Pop active

45.5%



Taux chômage

8.3%



Pop densité

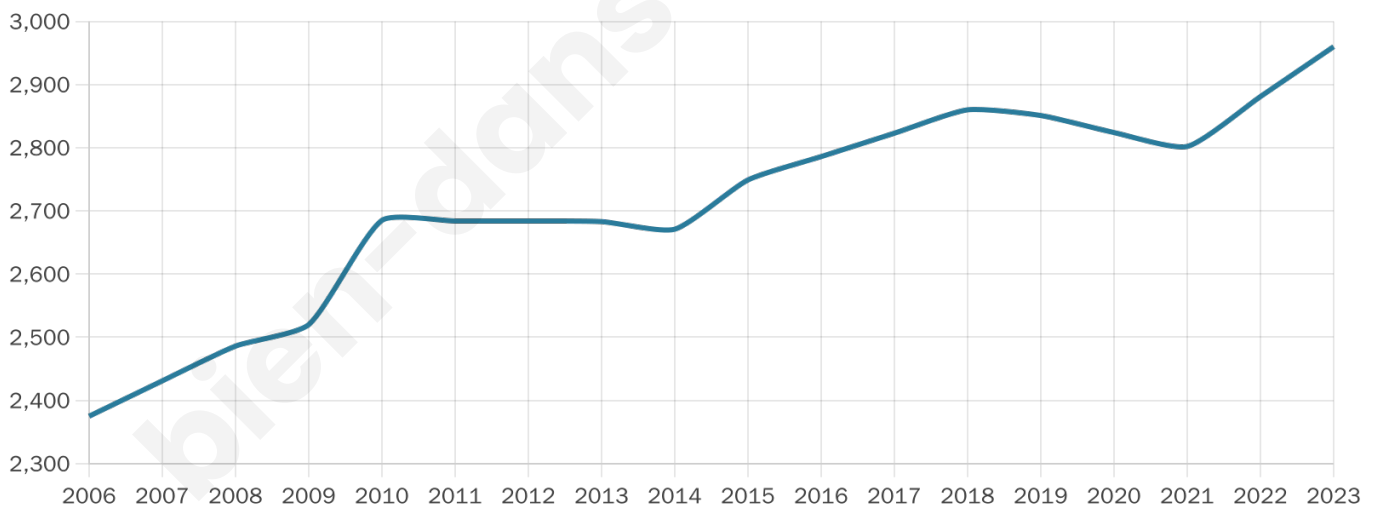
493 h/km²



Revenu moyen

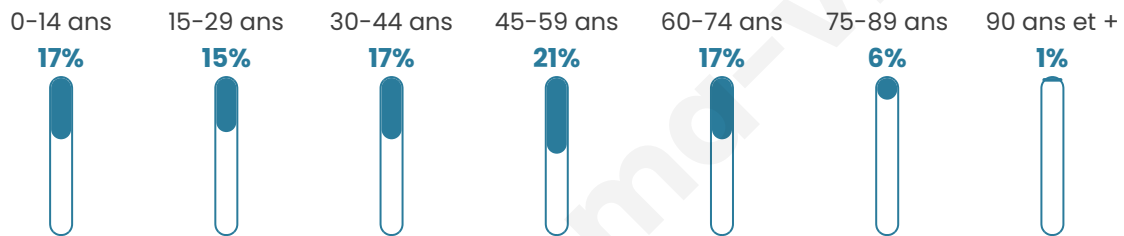
24 490 €/an

Evolution du nombre d'habitants

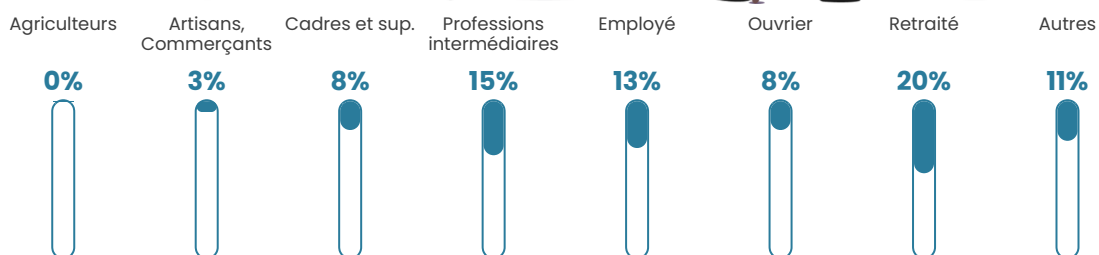


Sources : Institut national de la statistique et des études économiques (insee) selon Les dernières parutions officielles de 2024 portant sur les années 2020, 2021 et 2022.


Tranche d'âge



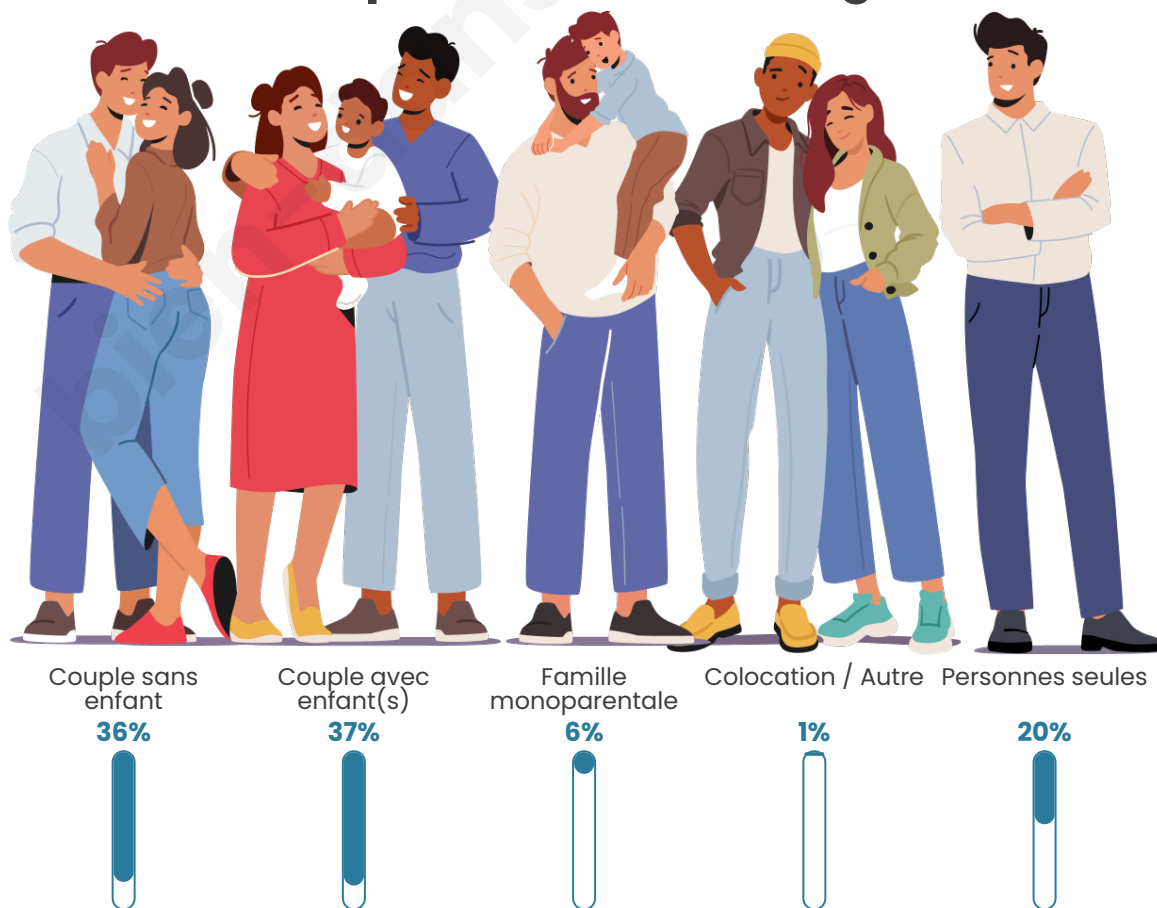
Activité professionnelle



Niveau de diplôme






Composition des ménages



Profils électoraux

Premier tour

| | | |
|---|-----------------------|---------|
|  | Marine LE PEN | 32.63 % |
|  | Emmanuel MACRON | 23.27 % |
|  | Jean-Luc MÉLENCHON | 12.26 % |
|  | Éric ZEMMOUR | 11.18 % |
|  | Valérie PÉCRESE | 5.22 % |
|  | Jean LASSALLE | 4.14 % |
|  | Yannick JADOT | 4.03 % |
|  | Nicolas DUPONT-AIGNAN | 2.50 % |
|  | Anne HIDALGO | 2.10 % |
|  | Fabien ROUSSEL | 1.93 % |
|  | Philippe POUTOU | 0.45 % |
|  | Nathalie ARTHAUD | 0.28 % |



2 168 inscrits

Participation : 83.07%

Votes blancs : 1.72%

Votes nuls : 0.44%

Second tour

| | | |
|---|-----------------|---------|
|  | Emmanuel MACRON | 42,76 % |
|  | Marine LE PEN | 57,24 % |

2 167 inscrits

Participation : 82.05%

Votes blancs : 6.97%

Votes nuls : 2.92%

Sécurité



Agressions physiques / sexuelles

0



Cambriolages

16



Vols / dégradations

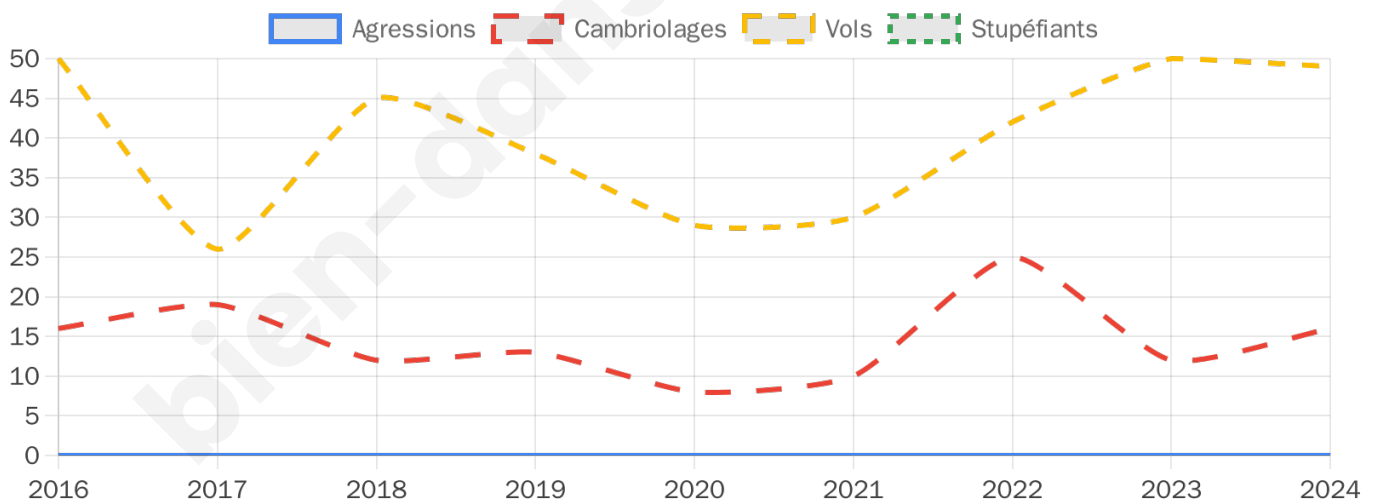
49



Stupéfiants

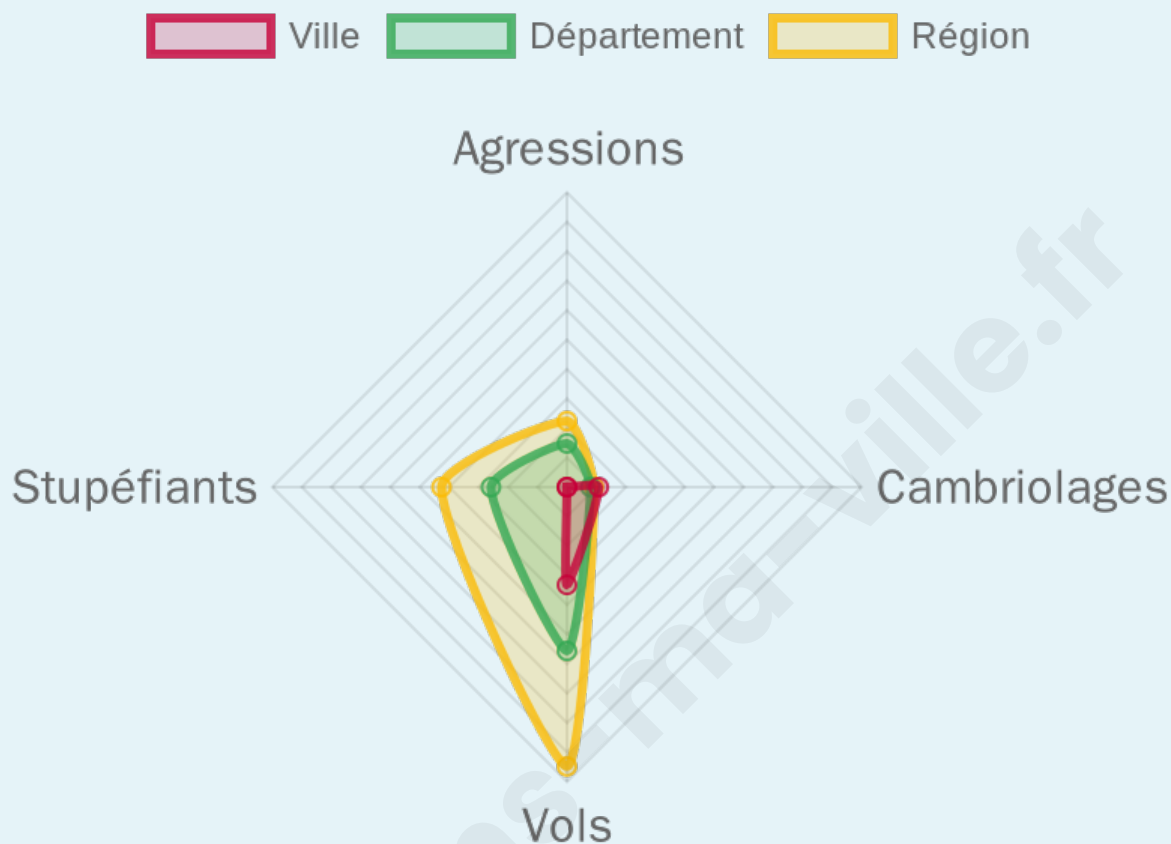
0

Evolution du nombre d'infractions



Pour comparer

(en proportion du nombre d'habitants)



Sources : Bases statistiques communale, départementale et régionale de la délinquance enregistrée par la police et la gendarmerie nationales selon les dernières parutions officielles de 2025 portant sur l'année 2024 ([data.gouv](https://data.gouv.fr)).

Agressions physiques / sexuelles : Violences sexuelles, coups et blessures volontaires intrafamiliaux, coups et blessures volontaires, autres coups, blessures volontaires et vols violents sans arme.

Cambriolages : Cambriolages de logements.

Vols : Vols avec armes, vols d'accessoires sur véhicules, vols dans les véhicules, vols de véhicules, vols sans violence contre des personnes, destructions, dégradations volontaires et escroqueries.

Stupéfiants : Trafic de stupéfiants dont (AFD) et usage de stupéfiants.

Services à la population



Commerce

| | |
|--------------------|--|
| Hypermarché | X Le Pontet 6km |
| Supermarché | X Entraigues-sur-la-Sorgue 2km |
| Superette | 1 |
| Boulangerie | 4 |
| Boucherie | 1 |
| Restaurant | 1 |
| Garage | 6 |
| Station-service | X Entraigues-sur-la-Sorgue 2km |
| Banque | 2 |
| La poste | 6 |
| Coiffeur | 6 |
| Tabac | X Entraigues-sur-la-Sorgue 2km |
| Bars / discothèque | 2 |
| Bibliothèque | X Entraigues-sur-la-Sorgue 2km |
| Cinéma | X Entraigues-sur-la-Sorgue 2km |
| Vétérinaire | X Monteux 4km |



Santé

| | |
|----------------------------------|--|
| Pharmacie | 1 |
| Hôpital | X Carpentras 10km |
| Laboratoire d'analyses médicales | X Entraigues-sur-la-Sorgue 2km |
| Etablissement pour handicapé | 1 |
| EHPA | X Entraigues-sur-la-Sorgue 1km |
| Médecin | 2 |
| Dentiste | X Entraigues-sur-la-Sorgue 2km |
| Chirurgien | X Sorgues 5km |
| Dermatologue | X Sorgues 5km |
| Anesthésiste | X Sorgues 5km |
| Gastro-entérologue | X Sorgues 5km |
| Gynécologue | X Sorgues 6km |
| Cancérologue | X Nîmes 54km |
| Neurologue | X Carpentras 10km |
| Ophtalmologue | X Sorgues 5km |
| ORL | X Carpentras 9km |
| Cardiologue | X Sorgues 6km |
| Pédiatre | X Pernes-les-Fontaines 8km |
| Pneumologue | X Avignon 14km |
| Psychologue | X Vedène 4km |
| Radiologue | X Carpentras 10km |
| Rhumatologue | X Sorgues 5km |
| Sage-femme | 1 |



Éducation

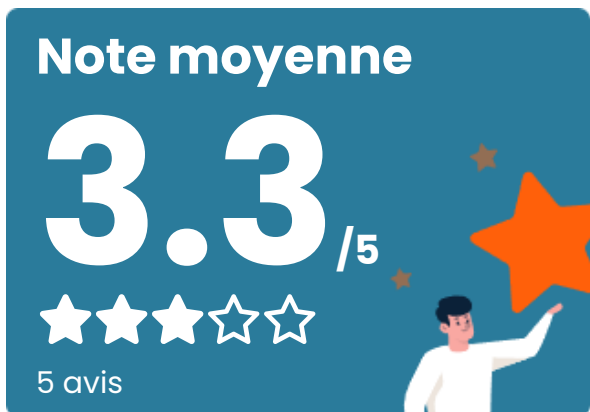
| | |
|-------------------------|--|
| Crèche | 2 |
| Ecole maternelle Public | 1 |
| Ecole maternelle Privé | X Vaison-la-Romaine 29km |
| Ecole primaire Public | 1 |
| Ecole primaire Privé | X Saint-Saturnin-lès-Avignon 5km |
| Collège Public | X Vedène 4km |
| Collège Privé | X Sorgues 5km |
| Lycée Public | X Vedène 4km |
| Lycée Privé | X Sorgues 6km |

Sources : Base Sirene des entreprises et de leurs établissements selon les dernières parutions officielles de 2025 portant sur l'année 2024 ([data.gouv](#)). Liste, localisation et tarifs des professionnels de santé selon les dernières parutions officielles de 2025 portant sur l'année 2024 ([opendatasoft](#)) et FINISS Extraction du Fichier des établissements selon les dernières parutions officielles de 2025 portant sur l'année 2024 ([data.gouv](#)). Adresse et géolocalisation des établissements d'enseignement du premier et second degrés selon les dernières parutions officielles de 2025 portant sur l'année 2024 ([data.education.gouv](#))

Villes autour de Althen-des-Paluds

| Ville | Habitants | Superficie | Pop densité | Pop active | Taux chômage | Revenu moyen | Prix immobilier |
|-------------------------------------|-----------|--------------------|-------------------------|------------|--------------|--------------|------------------------|
| Entraigues-sur-la-Sorgue (10 avis) | 8 913 | 16 km ² | 557 h/km ² | 47.5% | 5.9% | 22 500 €/an | 2 898 €/m ² |
| Vedène (6 avis) | 11 974 | 11 km ² | 1 089 h/km ² | 46.9% | 5.7% | 22 920 €/an | 2 139 €/m ² |
| Bédarrides (20 avis) | 5 671 | 24 km ² | 236 h/km ² | 44.4% | 6.2% | 23 050 €/an | 2 413 €/m ² |
| Monteux (22 avis) | 13 301 | 39 km ² | 341 h/km ² | 46.2% | 6.2% | 21 430 €/an | 2 577 €/m ² |
| Jonquerettes | 1 606 | 2 km ² | 803 h/km ² | 47.1% | 3.1% | 27 110 €/an | 2 923 €/m ² |
| Saint-Saturnin-lès-Avignon (4 avis) | 5 206 | 6 km ² | 868 h/km ² | 47% | 4.4% | 25 480 €/an | 3 657 €/m ² |
| Sorgues (30 avis) | 19 006 | 33 km ² | 576 h/km ² | 45.9% | 7.4% | 20 430 €/an | 2 178 €/m ² |
| Morières-lès-Avignon (9 avis) | 9 019 | 10 km ² | 902 h/km ² | 44.6% | 4.8% | 23 300 €/an | 2 316 €/m ² |
| Châteauneuf-de-Gadagne (2 avis) | 3 565 | 13 km ² | 274 h/km ² | 44.4% | 3.1% | 26 620 €/an | 2 474 €/m ² |
| Pernes-les-Fontaines (15 avis) | 10 504 | 51 km ² | 206 h/km ² | 46% | 4.5% | 24 530 €/an | 2 031 €/m ² |
| Le Thor (8 avis) | 8 882 | 35 km ² | 254 h/km ² | 47.9% | 5.3% | 23 880 €/an | 2 925 €/m ² |
| Velleron (2 avis) | 3 168 | 16 km ² | 198 h/km ² | 44.6% | 5.4% | 24 180 €/an | 3 241 €/m ² |
| Le Pontet (7 avis) | 18 386 | 10 km ² | 1 839 h/km ² | 40% | 6.5% | 19 590 €/an | 1 748 €/m ² |
| Sarrians (10 avis) | 5 792 | 37 km ² | 157 h/km ² | 47.7% | 4.9% | 22 200 €/an | 2 759 €/m ² |
| Carpentras (44 avis) | 31 619 | 37 km ² | 855 h/km ² | 39.6% | 7.5% | 18 780 €/an | 2 128 €/m ² |

Avis sur la ville de Althen-des-Paluds



Moyenne par critère



Villes autour de Althen-des-Paluds

| Ville | Note globale | Sécurité | Éducation | Sport Loisir | Environnement | Vie pratique |
|-------------------------------------|--------------|------------|------------|--------------|---------------|--------------|
| Entraigues-sur-la-Sorgue (10 avis) | 4.6 | 4.8 | 4.5 | 4.1 | 4.8 | 4.6 |
| Vedène (6 avis) | 3.4 | 3.0 | 3.3 | 3.5 | 3.7 | 3.7 |
| Bédarrides (20 avis) | 3.7 | 3.7 | 3.8 | 3.7 | 3.8 | 3.6 |
| Monteux (22 avis) | 3.7 | 3.9 | 3.7 | 3.7 | 3.5 | 3.9 |
| Jonquerettes | - | - | - | - | - | - |
| Saint-Saturnin-lès-Avignon (4 avis) | 3.4 | 3.0 | 3.8 | 3.5 | 3.8 | 3.0 |
| Sorgues (30 avis) | 3.0 | 2.6 | 3.0 | 3.4 | 2.9 | 3.3 |
| Morières-lès-Avignon (9 avis) | 3.0 | 2.8 | 3.3 | 3.2 | 2.6 | 3.2 |
| Châteauneuf-de-Gadagne (2 avis) | 4.1 | 4.5 | 3.5 | 4.5 | 4.5 | 3.5 |
| Pernes-les-Fontaines (15 avis) | 3.8 | 3.6 | 3.8 | 3.9 | 3.7 | 3.8 |
| Le Thor (8 avis) | 4.0 | 3.8 | 4.3 | 4.0 | 4.1 | 3.8 |
| Velleron (2 avis) | 3.8 | 4.5 | 4.0 | 3.0 | 4.0 | 3.5 |
| Le Pontet (7 avis) | 3.5 | 3.9 | 3.6 | 3.7 | 3.0 | 3.3 |
| Sarrians (10 avis) | 2.8 | 2.7 | 2.7 | 2.9 | 2.8 | 2.8 |
| Carpentras (44 avis) | 2.9 | 2.0 | 3.3 | 3.4 | 2.9 | 3.0 |



Vous aimez votre ville ? Notez-la !

Et faites-nous part de vos remarques constructives



Avec

BIEN dans ma **VILLE** 