



Version web

Ville de Alluyes

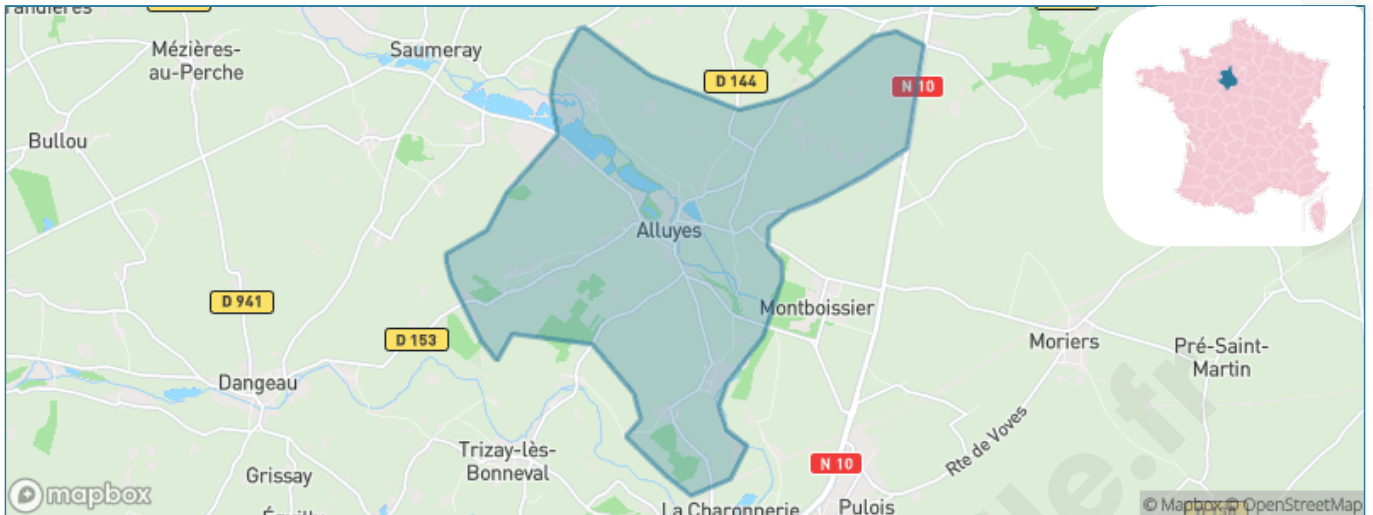
Présenté par

BIEN dans
ma **VILLE** 

Sommaire

Situation géographique	3
Statistiques sur la population	4
Evolution du nombre d'habitants	4
Tranche d'âge	5
0-14 ans	5
15-29 ans	5
30-44 ans	5
45-59 ans	5
60-74 ans	5
75-89 ans	5
90 ans et +	5
Activité professionnelle	5
Agriculteurs	5
Artisans, Commerçants	5
Cadres et sup.	5
Professions intermédiaires	5
Employé	5
Ouvrier	5
Retraité	5
Autres	5
Niveau de diplôme	6
Sans diplôme ou CEP	6
Brevet, BEPC, DNB	6
CAP-BEP ou équivalent	6
BAC ou équivalent	6
BAC+2	6
BAC+3 ou +4	6
BAC+5 ou plus	6
Composition des ménages	6
Couple sans enfant	6
Couple avec enfant(s)	6
Famille monoparentale	6
Colocation / Autre	6
Personnes seules	6
Profil électoraux	7
Premier tour	7
Sécurité	8
Evolution du nombre d'infractions	8
Pour comparer	9
Services à la population	10
Commerce	10
Éducation	10
Villes autour de Alluyes	11
Avis sur la ville de Alluyes	12
Moyenne par critère	12
Villes autour de Alluyes	12
Répartition des avis par note	12
Répartition des avis par note	12

Situation géographique



i Informations clés

- **Région** : Centre-Val de Loire
- **Département** : Eure-et-Loir
- **Code postal** : 28800
- **Superficie** : 19 km²



Statistiques sur la population



Nombre d'habitants

756



Age moyen

39 ans



Pop active

48.8%



Taux chômage

5.1%



Pop densité

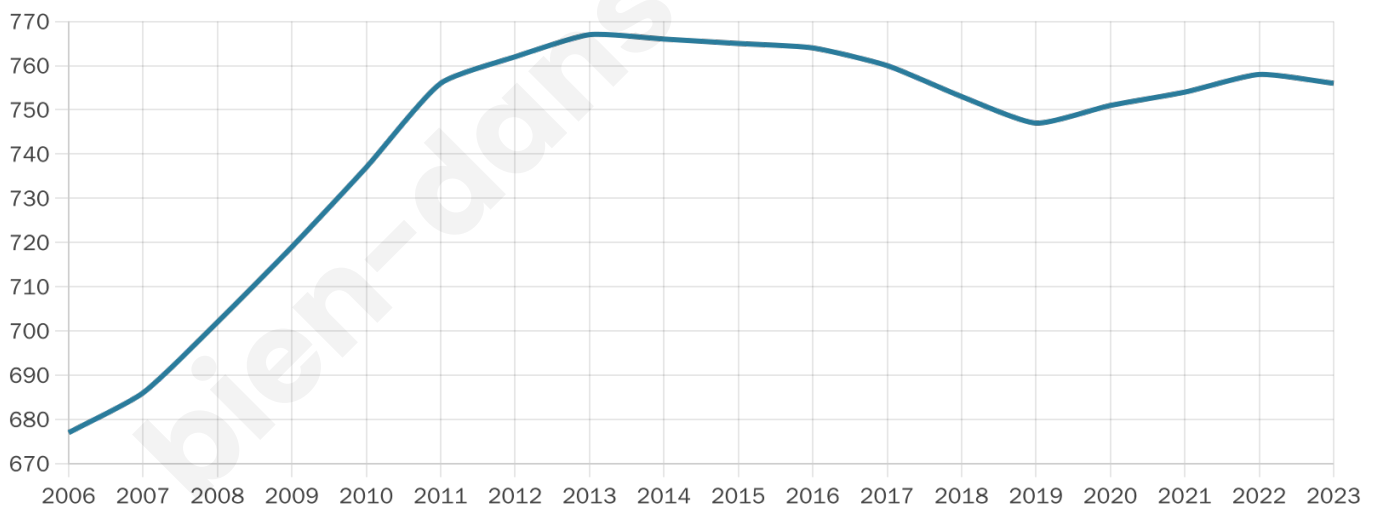
40 h/km²



Revenu moyen

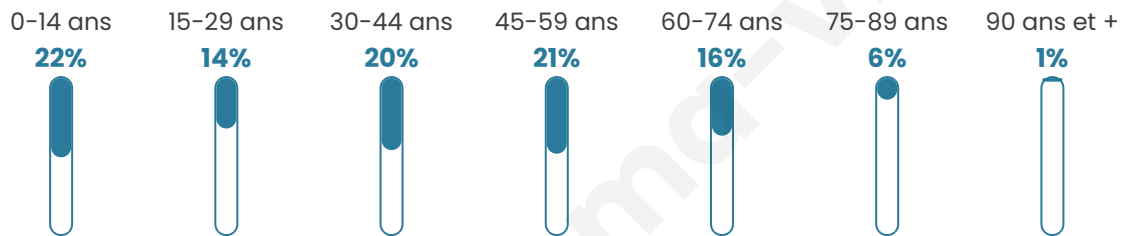
23 000 €/an

Evolution du nombre d'habitants

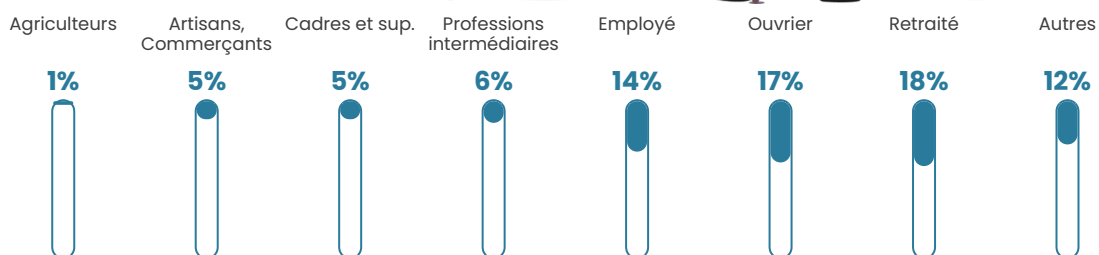


Sources : Institut national de la statistique et des études économiques (insee) selon Les dernières parutions officielles de 2024 portant sur les années 2020, 2021 et 2022.


Tranche d'âge




Activité professionnelle



Niveau de diplôme



Composition des ménages



Profils électoraux

Premier tour

	Marine LE PEN	35.63 %
	Emmanuel MACRON	25.42 %
	Jean-Luc MÉLENCHON	15.91 %
	Valérie PÉCRESSÉ	5.23 %
	Éric ZEMMOUR	4.75 %
	Jean LASSALLE	3.33 %
	Yannick JADOT	2.38 %
	Fabien ROUSSEL	2.14 %
	Nicolas DUPONT-AIGNAN	2.14 %
	Nathalie ARTHAUD	1.66 %
	Anne HIDALGO	1.19 %
	Philippe POUTOU	0.24 %



571 inscrits

Participation : 74.43%

Votes blancs : 0.71%

Votes nuls : 0.24%

Second tour

	Emmanuel MACRON	44,58 %
	Marine LE PEN	55,42 %

564 inscrits

Participation : 78.72%

Votes blancs : 1.58%

Votes nuls : 6.98%

Sécurité



Agressions physiques / sexuelles

7



Cambriolages

0



Vols / dégradations

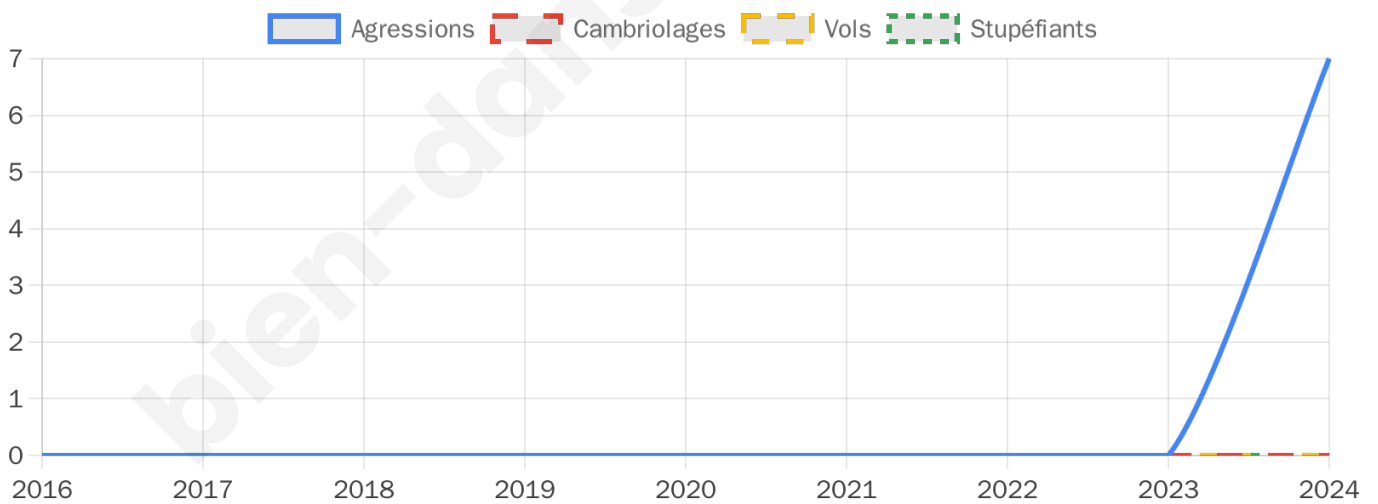
0



Stupéfiants

0

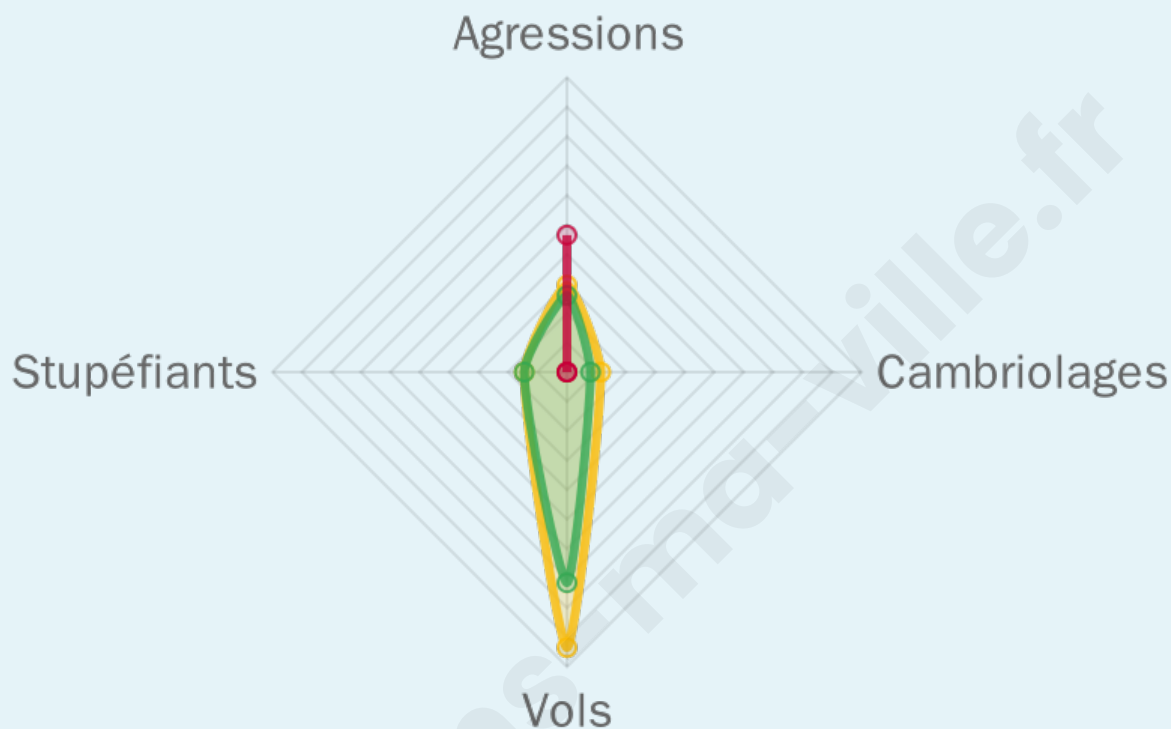
Evolution du nombre d'infractions



Pour comparer

(en proportion du nombre d'habitants)

■ Ville ■ Département ■ Région



Sources : Bases statistiques communale, départementale et régionale de la délinquance enregistrée par la police et la gendarmerie nationales selon les dernières parutions officielles de 2025 portant sur l'année 2024 ([data.gouv](https://data.gouv.fr)).

Agressions physiques / sexuelles : Violences sexuelles, coups et blessures volontaires intrafamiliaux, coups et blessures volontaires, autres coups, blessures volontaires et vols violents sans arme.

Cambriolages : Cambriolages de logements.

Vols : Vols avec armes, vols d'accessoires sur véhicules, vols dans les véhicules, vols de véhicules, vols sans violence contre des personnes, destructions, dégradations volontaires et escroqueries.

Stupéfiants : Trafic de stupéfiants dont (AFD) et usage de stupéfiants.

Services à la population



Commerce

Hypermarché	X <u>Saint-Denis-Lanneray</u> 19km
Supermarché	X <u>Bonneval</u> 5km
Superette	X <u>Bonneval</u> 6km
Boulangerie	1
Boucherie	X <u>Bonneval</u> 6km
Restaurant	1
Garage	X <u>Bouville</u> 4km
Station-service	X <u>Bonneval</u> 6km
Banque	X <u>Bonneval</u> 6km
La poste	X <u>Bonneval</u> 6km
Coiffeur	2
Tabac	X <u>Bonneval</u> 6km
Bars / discothèque	1
Bibliothèque	X <u>Châteaudun</u> 18km
Cinéma	X <u>Châteaudun</u> 18km
Vétérinaire	X <u>Bonneval</u> 5km



Santé

Pharmacie	X <u>Bonneval</u> 6km
Hôpital	X <u>Châteaudun</u> 18km
Laboratoire d'analyses médicales	X <u>Bonneval</u> 5km
Etablissement pour handicapé	X <u>Bonneval</u> 6km
EHPA	X <u>Bonneval</u> 6km
Médecin	X <u>Bonneval</u> 6km
Dentiste	X <u>Bonneval</u> 6km
Chirurgien	X <u>Mainvilliers</u> 25km
Dermatologue	X <u>Lucé</u> 24km
Anesthésiste	X <u>Mainvilliers</u> 25km
Gastro-entérologue	X <u>Le Coudray</u> 24km
Gynécologue	X <u>Châteaudun</u> 18km
Cancérologue	X <u>Mainvilliers</u> 25km
Neurologue	X <u>Chartres</u> 25km
Ophthalmologue	X <u>Brou</u> 15km
ORL	X <u>Brou</u> 14km
Cardiologue	X <u>Châteaudun</u> 18km
Pédiatre	X <u>Barjouville</u> 21km
Pneumologue	X <u>Châteaudun</u> 18km
Psychologue	X <u>Châteaudun</u> 17km
Radiologue	X <u>Châteaudun</u> 18km
Rhumatologue	X <u>Le Coudray</u> 24km
Sage-femme	X <u>Thivars</u> 17km



Éducation

Crèche	X <u>Bonneval</u> 5km
Ecole maternelle Public	X <u>Bonneval</u> 6km
Ecole maternelle Privé	X <u>Le Coudray</u> 23km
Ecole primaire Public	1
Ecole primaire Privé	X <u>Bonneval</u> 6km
Collège Public	X <u>Bonneval</u> 6km
Collège Privé	X <u>Mignièrès</u> 15km
Lycée Public	X <u>Châteaudun</u> 18km
Lycée Privé	X <u>Mignièrès</u> 15km

Sources : Base Sirene des entreprises et de leurs établissements selon les dernières parutions officielles de 2025 portant sur l'année 2024 ([data.gouv](#)). Liste, localisation et tarifs des professionnels de santé selon les dernières parutions officielles de 2025 portant sur l'année 2024 ([opendatasoft](#)) et FINISS Extraction du Fichier des établissements selon les dernières parutions officielles de 2025 portant sur l'année 2024 ([data.gouv](#)). Adresse et géolocalisation des établissements d'enseignement du premier et second degrés selon les dernières parutions officielles de 2025 portant sur l'année 2024 ([data.education.gouv](#))

Villes autour de Alluyes

Ville	Habitants	Superficie	Pop densité	Pop active	Taux chômage	Revenu moyen	Prix immobilier
Montboissier	341	13 km ²	26 h/km ²	44.9%	2.1%	23 730 €/an	1 359 €/m ²
Bouville	530	15 km ²	35 h/km ²	55.7%	4.5%	22 800 €/an	1 615 €/m ²
Saumeray	465	19 km ²	24 h/km ²	49.9%	3.2%	23 180 €/an	1 343 €/m ²
Trizay-lès-Bonneval	323	9 km ²	36 h/km ²	47.4%	2.8%	23 470 €/an	1 184 €/m ²
Moriers	223	9 km ²	25 h/km ²	49.8%	3.1%	23 700 €/an	1 710 €/m ²
Bonneval (11 avis)	4 868	28 km ²	174 h/km ²	39.6%	4.7%	22 400 €/an	1 482 €/m ²
Montharville	105	6 km ²	18 h/km ²	43.8%	7.6%	NC	1 550 €/m ²
Vitray-en-Beauce	346	10 km ²	35 h/km ²	53.5%	4.6%	23 190 €/an	1 140 €/m ²
Dangeau (3 avis)	1 259	54 km ²	23 h/km ²	49.4%	5.8%	22 940 €/an	1 105 €/m ²
Charonville	293	9 km ²	33 h/km ²	47.1%	5.1%	23 600 €/an	1 023 €/m ²
Ermenonville-la-Petite	192	5 km ²	38 h/km ²	50%	1%	25 130 €/an	1 187 €/m ²
Pré-Saint-Martin	174	7 km ²	25 h/km ²	51.1%	4.6%	24 700 €/an	1 749 €/m ²
Luplanté	384	16 km ²	24 h/km ²	59.9%	3.4%	24 580 €/an	1 528 €/m ²
Saint-Avit-les-Guespières (1 avis)	342	12 km ²	29 h/km ²	50.9%	4.1%	23 820 €/an	1 214 €/m ²
Le Gault-Saint-Denis	666	23 km ²	29 h/km ²	49.1%	5.1%	24 260 €/an	1 186 €/m ²

Avis sur la ville de Alluyes



Moyenne par critère



Villes autour de Alluyes

Ville	Note globale	Sécurité	Éducation	Sport Loisir	Environnement	Vie pratique
Montboissier	-	-	-	-	-	-
Bouville	-	-	-	-	-	-
Saumeray	-	-	-	-	-	-
Trizay-lès-Bonneval	-	-	-	-	-	-
Moriers	-	-	-	-	-	-
Bonneval (11 avis)	3.9	4.4	4.1	3.9	3.5	3.8
Montharville	-	-	-	-	-	-
Vitray-en-Beauce	-	-	-	-	-	-
Dangeau (3 avis)	3.8	4.7	4.0	3.0	4.0	3.3
Charonville	-	-	-	-	-	-
Ermenonville-la-Petite	-	-	-	-	-	-
Pré-Saint-Martin	-	-	-	-	-	-
Luplanté	-	-	-	-	-	-
Saint-Avit-les-Guespières (1 avis)	1.4	3.0	3.0	0.0	0.0	1.0
Le Gault-Saint-Denis	-	-	-	-	-	-



Vous aimez votre ville ? Notez-la !

Et faites-nous part de vos remarques constructives



Avec

BIEN dans
ma **VILLE** 