



Version web

Ville de Allouagne

Présenté par

BIEN dans
ma **VILLE** 

Sommaire

Situation géographique	3
Statistiques sur la population	4
Evolution du nombre d'habitants	4
Tranche d'âge	5
0-14 ans	5
15-29 ans	5
30-44 ans	5
45-59 ans	5
60-74 ans	5
75-89 ans	5
90 ans et +	5
Activité professionnelle	5
Agriculteurs	5
Artisans, Commerçants	5
Cadres et sup.	5
Professions intermédiaires	5
Employé	5
Ouvrier	5
Retraité	5
Autres	5
Niveau de diplôme	6
Sans diplôme ou CEP	6
Brevet, BEPC, DNB	6
CAP-BEP ou équivalent	6
BAC ou équivalent	6
BAC+2	6
BAC+3 ou +4	6
BAC+5 ou plus	6
Composition des ménages	6
Couple sans enfant	6
Couple avec enfant(s)	6
Famille monoparentale	6
Colocation / Autre	6
Personnes seules	6
Profils électoraux	7
Premier tour	7
Sécurité	8
Evolution du nombre d'infractions	8
Pour comparer	9
Services à la population	10
Commerce	10
Éducation	10
Villes autour de Allouagne	12

Situation géographique



i Informations clés

- **Région** : Hauts-de-France
- **Département** : Pas-de-Calais
- **Code postal** : 62157
- **Superficie** : 7 km²



Région
Hauts-de-France



Pas-de-Calais
Le Département

Statistiques sur la population



Nombre d'habitants

2 823



Age moyen

42 ans



Pop active

46.3%



Taux chômage

7.8%



Pop densité

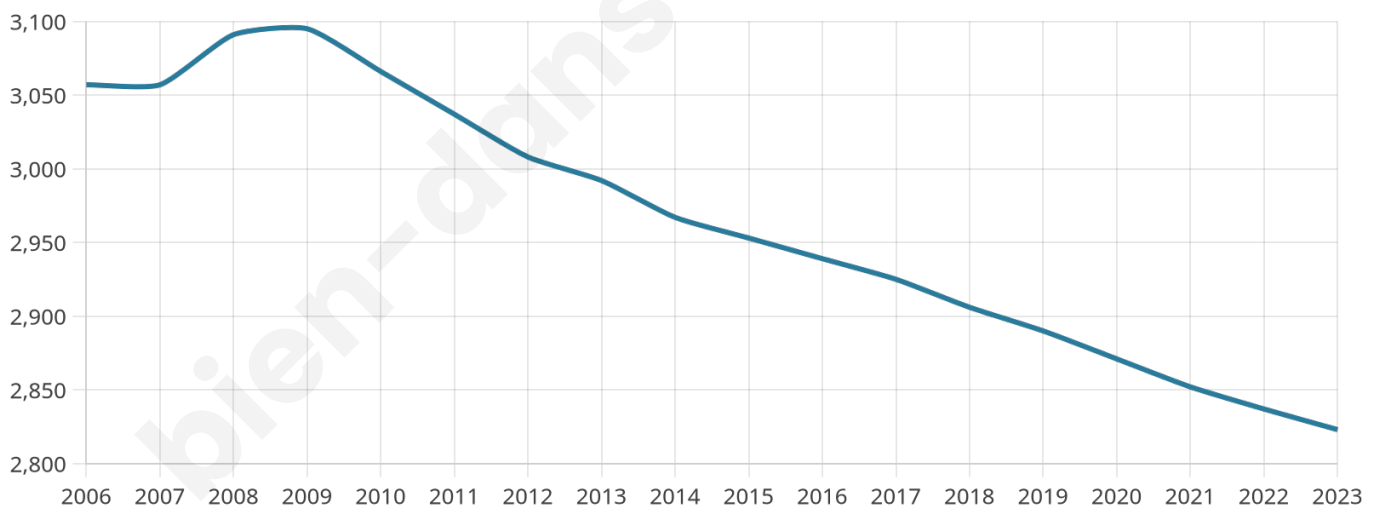
403 h/km²



Revenu moyen

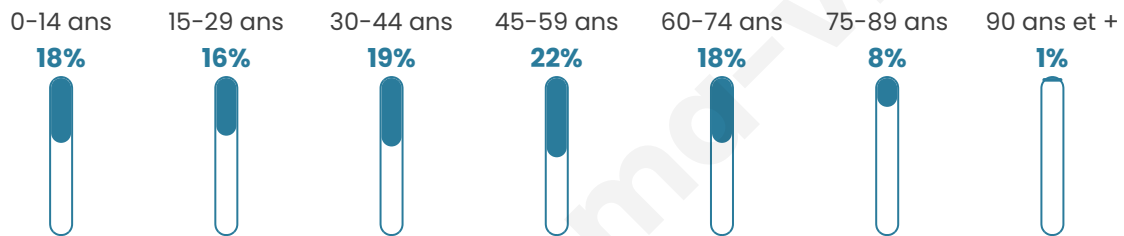
22 100 €/an

Evolution du nombre d'habitants

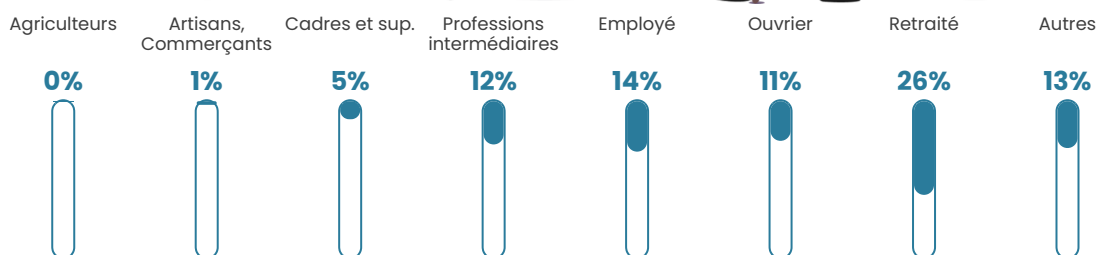


Sources : Institut national de la statistique et des études économiques (insee) selon Les dernières parutions officielles de 2024 portant sur les années 2020, 2021 et 2022.

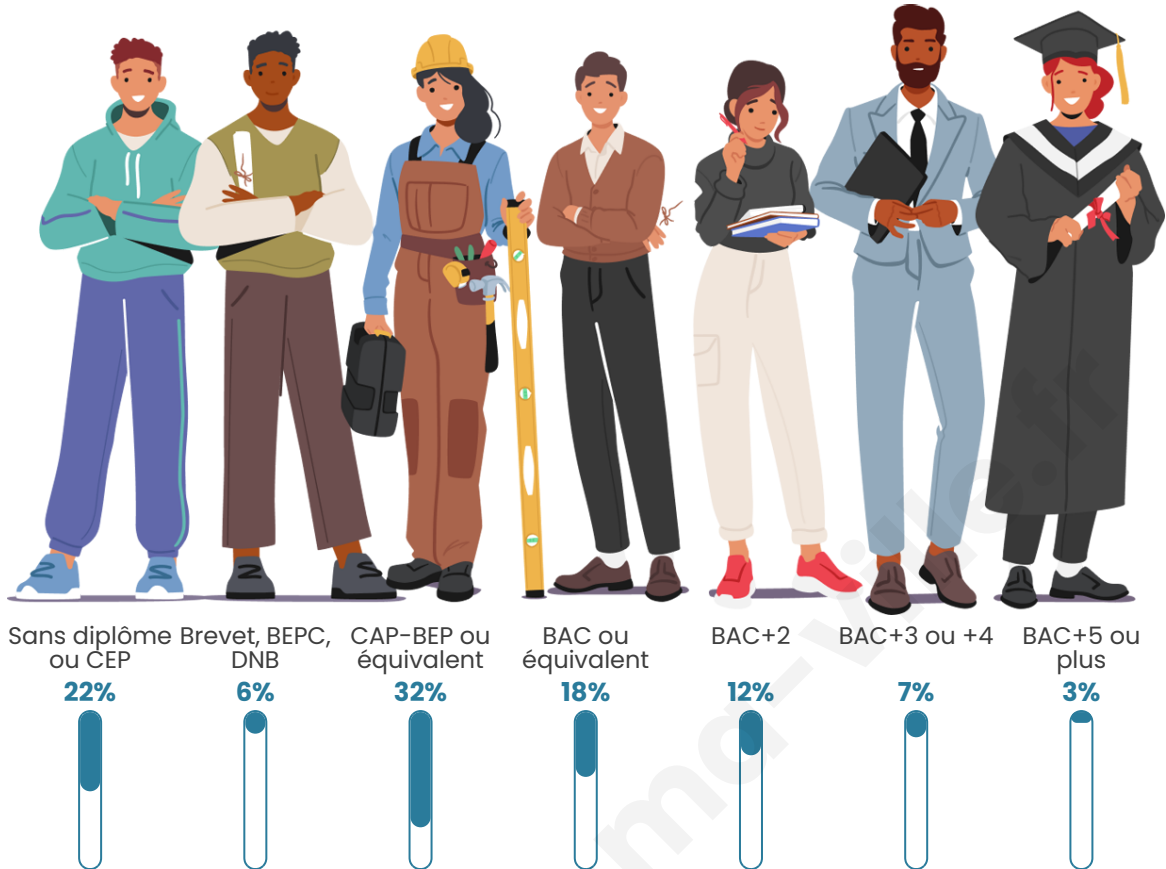
Tranche d'âge




Activité professionnelle



Niveau de diplôme











Composition des ménages



Profils électoraux

Premier tour

	Marine LE PEN	40.24 %
	Emmanuel MACRON	23.09 %
	Jean-Luc MÉLENCHON	14.88 %
	Éric ZEMMOUR	5.32 %
	Fabien ROUSSEL	5.26 %
	Yannick JADOT	2.60 %
	Valérie PÉCRESSE	2.21 %
	Jean LASSALLE	2.15 %
	Nicolas DUPONT-AIGNAN	1.92 %
	Anne HIDALGO	1.19 %
	Nathalie ARTHAUD	0.79 %
	Philippe POUTOU	0.34 %



2 398 inscrits

Participation : 74.9%

Votes blancs : 1.17%

Votes nuls : 0.45%

Second tour

	Emmanuel MACRON	38,24 %
	Marine LE PEN	61,76 %

2 398 inscrits

Participation : 76.73%

Votes blancs : 5%

Votes nuls : 2.61%

Sécurité



Agressions physiques / sexuelles

0



Cambriolages

0



Vols / dégradations

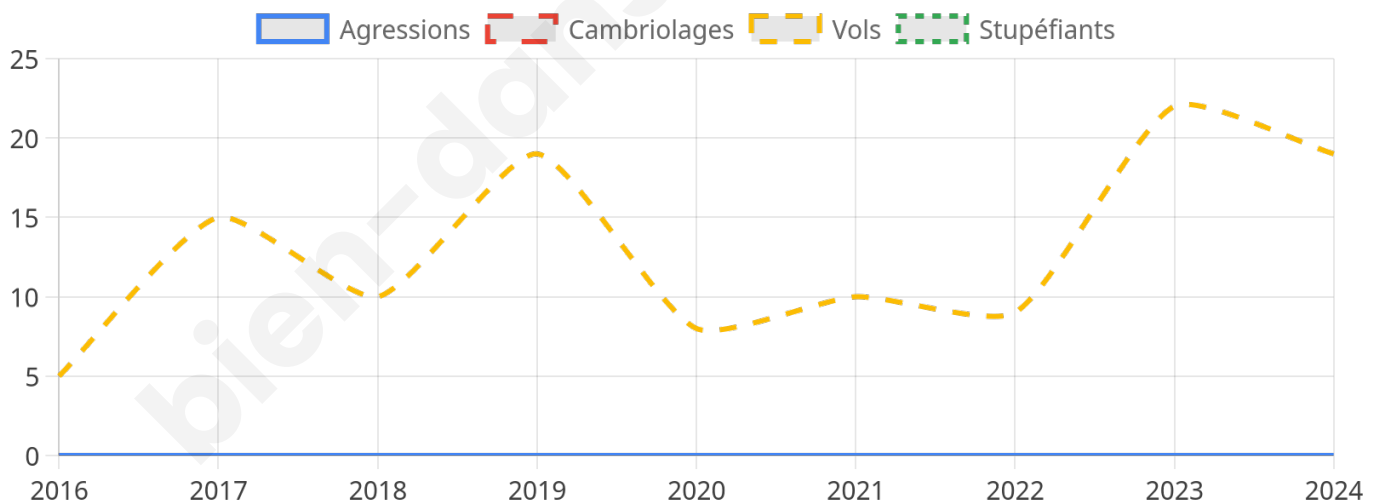
19



Stupéfiants

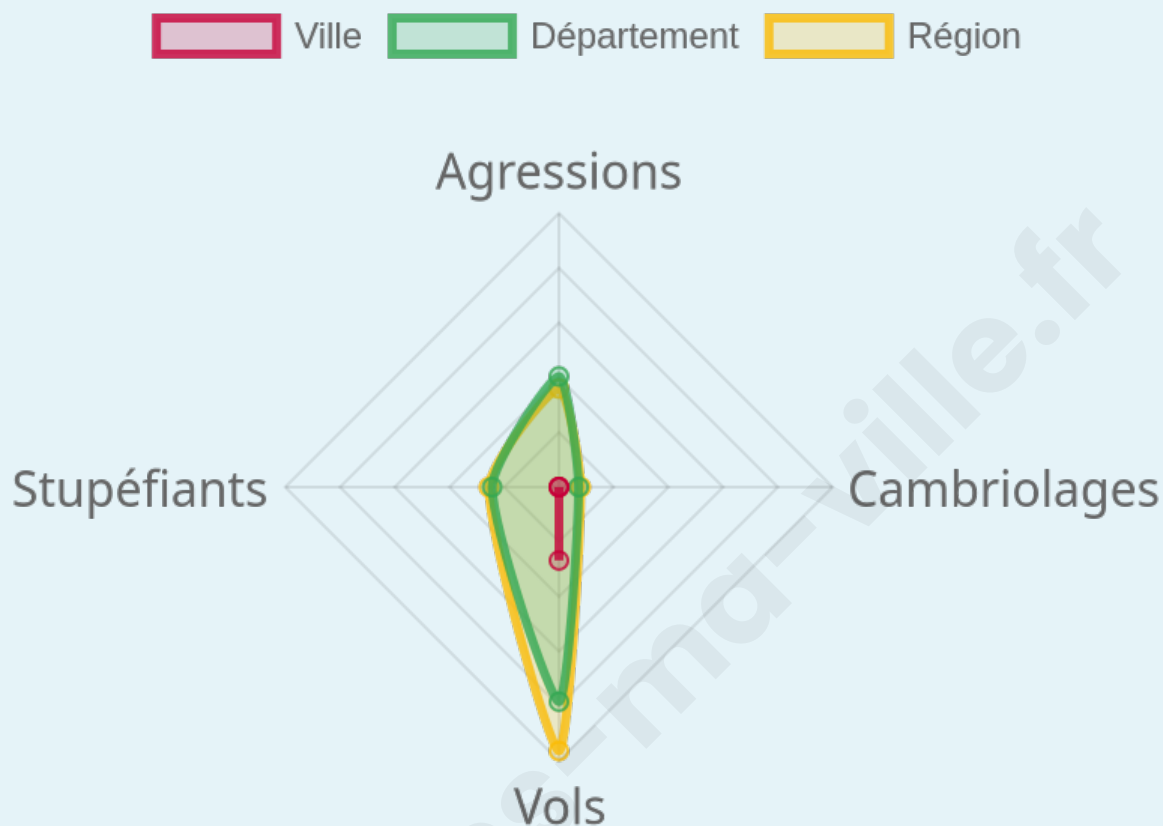
0

Evolution du nombre d'infractions



Pour comparer

(en proportion du nombre d'habitants)



Sources : Bases statistiques communale, départementale et régionale de la délinquance enregistrée par la police et la gendarmerie nationales selon les dernières parutions officielles de 2025 portant sur l'année 2024 ([data.gouv](https://data.gouv.fr)).

Agressions physiques / sexuelles : Violences sexuelles, coups et blessures volontaires intrafamiliaux, coups et blessures volontaires, autres coups, blessures volontaires et vols violents sans arme.

Cambriolages : Cambriolages de logements.

Vols : Vols avec armes, vols d'accessoires sur véhicules, vols dans les véhicules, vols de véhicules, vols sans violence contre des personnes, destructions, dégradations volontaires et escroqueries.

Stupéfiants : Trafic de stupéfiants dont (AFD) et usage de stupéfiants.

Services à la population



Commerce

Hypermarché	X <u>Marles-les-Mines</u> 3km
Supermarché	1
Superette	X <u>Burbure</u> 2km
Boulangerie	1
Boucherie	1
Restaurant	X <u>Chocques</u> 3km
Garage	X <u>Lillers</u> 2km
Station-service	X <u>Marles-les-Mines</u> 4km
Banque	X <u>Marles-les-Mines</u> 3km
La poste	3
Coiffeur	7
Tabac	1
Bars / discothèque	X <u>Burbure</u> 2km
Bibliothèque	X <u>Lillers</u> 3km
Cinéma	X <u>Bruay-la-Buissière</u> 7km
Vétérinaire	X <u>Lillers</u> 3km



Santé

Pharmacie	1
Hôpital	X <u>Bruay-la-Buissière</u> 7km
Laboratoire d'analyses médicales	X <u>Auchel</u> 4km
Etablissement pour handicapé	X <u>Auchel</u> 4km
EHPA	X <u>Auchel</u> 2km
Médecin	3
Dentiste	X <u>Auchel</u> 4km
Chirurgien	X <u>Bruay-la-Buissière</u> 6km
Dermatologue	X <u>Bruay-la-Buissière</u> 8km
Anesthésiste	X <u>Béthune</u> 11km
Gastro-entérologue	X <u>Bruay-la-Buissière</u> 7km
Gynécologue	X <u>Bruay-la-Buissière</u> 7km
Cancérologue	X <u>Lens</u> 25km
Neurologue	X <u>Béthune</u> 9km
Ophthalmologue	X <u>Bruay-la-Buissière</u> 7km
ORL	X <u>Verquigneul</u> 11km
Cardiologue	X <u>Bruay-la-Buissière</u> 7km
Pédiatre	X <u>Merville</u> 15km
Pneumologue	X <u>Béthune</u> 9km
Psychologue	X <u>Mont-Bernanchon</u> 8km
Radiologue	X <u>Lillers</u> 3km
Rhumatologue	X <u>Bruay-la-Buissière</u> 7km
Sage-femme	X <u>Auchel</u> 4km



Éducation

Crèche	X <u>Marles-les-Mines</u> 3km
Ecole maternelle Public	1
Ecole maternelle Privé	X <u>Genech</u> 51km
Ecole primaire Public	1
Ecole primaire Privé	1
Collège Public	X <u>Marles-les-Mines</u> 3km
Collège Privé	X <u>Béthune</u> 10km
Lycée Public	X <u>Lillers</u> 3km
Lycée Privé	X <u>Bruay-la-Buissière</u> 6km

Sources : Base Sirene des entreprises et de leurs établissements selon les dernières parutions officielles de 2025 portant sur l'année 2024 ([data.gouv](https://data.gouv.fr)). Liste, localisation et tarifs des professionnels de santé selon les dernières parutions officielles de 2025 portant sur l'année

2024 ([opendatasoft](#)) et FINISS Extraction du Fichier des établissements selon les dernières parutions officielles de 2025 portant sur l'année 2024 ([data.gouv](#)). Adresse et géolocalisation des établissements d'enseignement du premier et second degrés selon les dernières parutions officielles de 2025 portant sur l'année 2024 ([data.education.gouv](#))

bien-dans-ma-ville.fr

Villes autour de Allouagne

Ville	Habitants	Superficie	Pop densité	Pop active	Taux chômage	Revenu moyen	Prix immobilier
Lozinghem (1 avis)	1 256	2 km ²	628 h/km ²	50.2%	5%	21 060 €/an	1 430 €/m ²
Burbure (5 avis)	2 834	5 km ²	567 h/km ²	45.5%	4.5%	20 450 €/an	1 001 €/m ²
Lapugnoy (3 avis)	3 481	8 km ²	435 h/km ²	45.5%	5.5%	21 470 €/an	1 385 €/m ²
Marles-les-Mines (5 avis)	5 411	4 km ²	1 353 h/km ²	39.5%	9.1%	16 840 €/an	1 124 €/m ²
Lillers (14 avis)	10 193	26 km ²	392 h/km ²	42.9%	8.2%	19 500 €/an	1 131 €/m ²
Auchel (17 avis)	10 051	6 km ²	1 675 h/km ²	38.6%	9.1%	17 050 €/an	1 012 €/m ²
Chocques (4 avis)	2 785	8 km ²	348 h/km ²	43.7%	5.4%	20 650 €/an	1 258 €/m ²
Labeuvrière (3 avis)	1 648	6 km ²	275 h/km ²	49.5%	3.5%	22 880 €/an	1 326 €/m ²
Cauchy-à-la-Tour (3 avis)	2 593	3 km ²	864 h/km ²	45.7%	8.1%	19 580 €/an	1 299 €/m ²
Ecquedecques (1 avis)	511	2 km ²	256 h/km ²	44.2%	3.7%	23 280 €/an	1 514 €/m ²
Busnes (2 avis)	1 243	9 km ²	138 h/km ²	43.9%	3.5%	23 530 €/an	1 905 €/m ²
Calonne-Ricouart (3 avis)	5 369	4 km ²	1 342 h/km ²	42%	8%	17 610 €/an	1 332 €/m ²
Floringhem (3 avis)	877	4 km ²	219 h/km ²	44%	4.4%	22 310 €/an	1 384 €/m ²
Gonnehem (3 avis)	2 525	15 km ²	168 h/km ²	45.4%	3.6%	24 540 €/an	1 657 €/m ²
Bourecq (4 avis)	568	4 km ²	142 h/km ²	44.4%	5.8%	21 200 €/an	1 579 €/m ²

bien-dans-ma-ville.fr



Vous aimez votre ville ? Notez-la !

Et faites-nous part de vos remarques constructives



Avec

BIEN dans ma **VILLE** 