



Version web

Ville de Allos

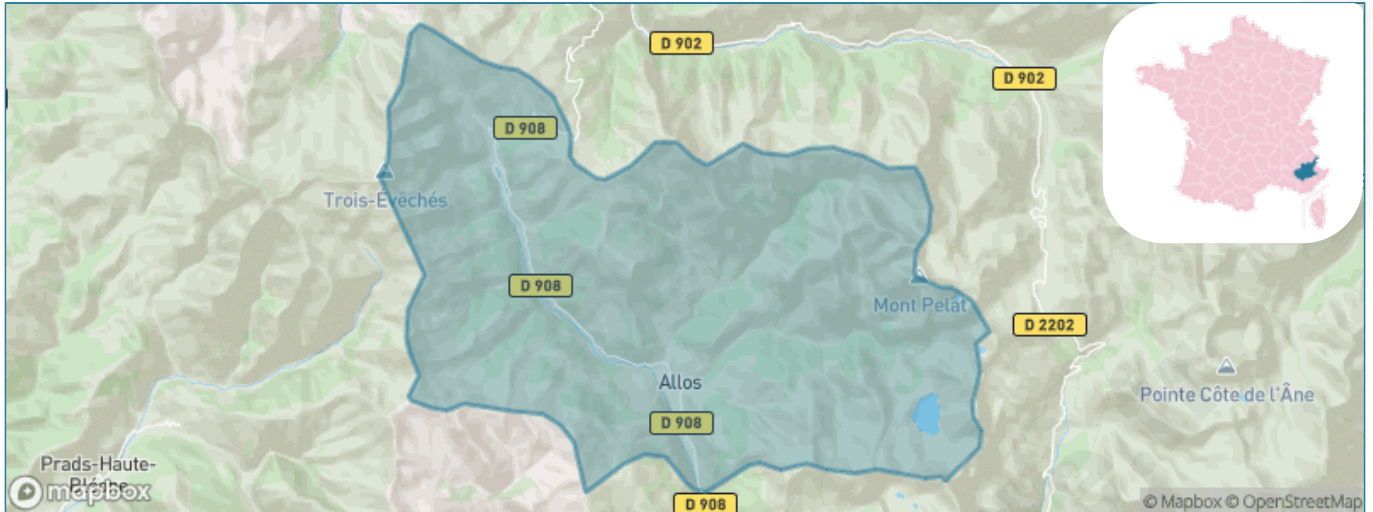
Présenté par

BIEN dans
ma **VILLE** 

Sommaire

Situation géographique	3
Statistiques sur la population	4
Evolution du nombre d'habitants	4
Tranche d'âge	5
<i>0-14 ans</i>	5
<i>15-29 ans</i>	5
<i>30-44 ans</i>	5
<i>45-59 ans</i>	5
<i>60-74 ans</i>	5
<i>75-89 ans</i>	5
<i>90 ans et +</i>	5
Activité professionnelle	5
<i>Agriculteurs</i>	5
<i>Artisans, Commerçants</i>	5
<i>Cadres et sup.</i>	5
<i>Professions intermédiaires</i>	5
<i>Employé</i>	5
<i>Ouvrier</i>	5
<i>Retraité</i>	5
<i>Autres</i>	5
Niveau de diplôme	6
<i>Sans diplôme ou CEP</i>	6
<i>Brevet, BEPC, DNB</i>	6
<i>CAP-BEP ou équivalent</i>	6
<i>BAC ou équivalent</i>	6
<i>BAC+2</i>	6
<i>BAC+3 ou +4</i>	6
<i>BAC+5 ou plus</i>	6
Composition des ménages	6
<i>Couple sans enfant</i>	6
<i>Couple avec enfant(s)</i>	6
<i>Famille monoparentale</i>	6
<i>Colocation / Autre</i>	6
<i>Personnes seules</i>	6
Profils électoraux	7
<i>Premier tour</i>	7
Sécurité	8
<i>Evolution du nombre d'infractions</i>	8
<i>Pour comparer</i>	9
Services à la population	10
<i>Commerce</i>	10
<i>Éducation</i>	10
<i>Villes autour de Allos</i>	11

Situation géographique



i Informations clés

- **Région** : Provence-Alpes-Côte d'Azur
- **Département** : Alpes-de-Haute-Provence
- **Code postal** : 04260
- **Superficie** : 116 km²



Statistiques sur la population



Nombre d'habitants

812



Age moyen

43 ans



Pop active

51.8%



Taux chômage

1.2%



Pop densité

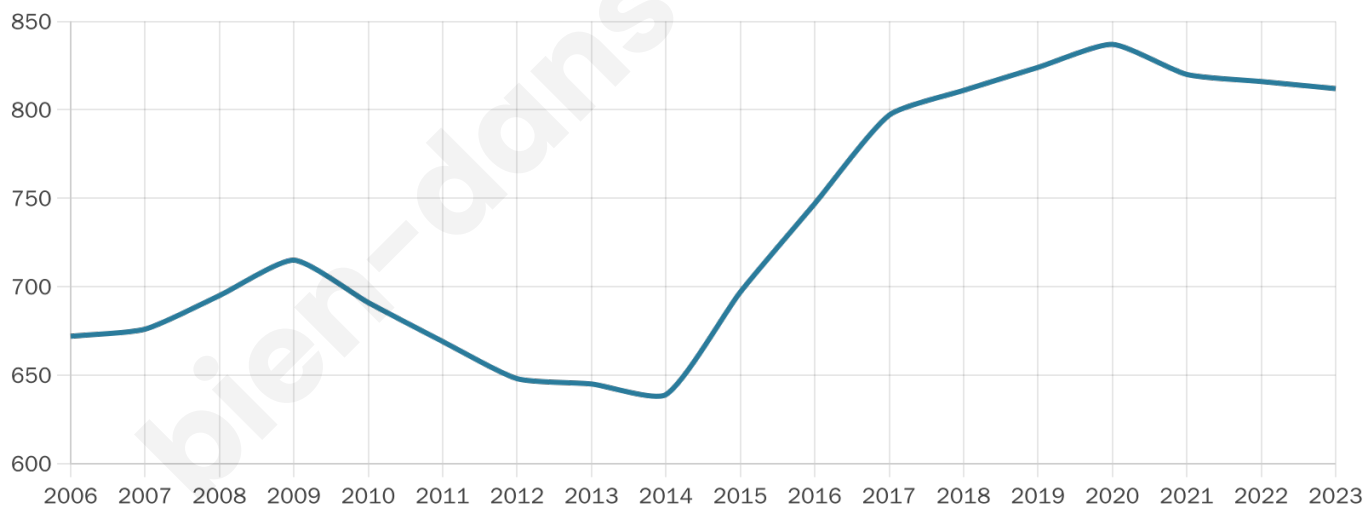
7 h/km²



Revenu moyen

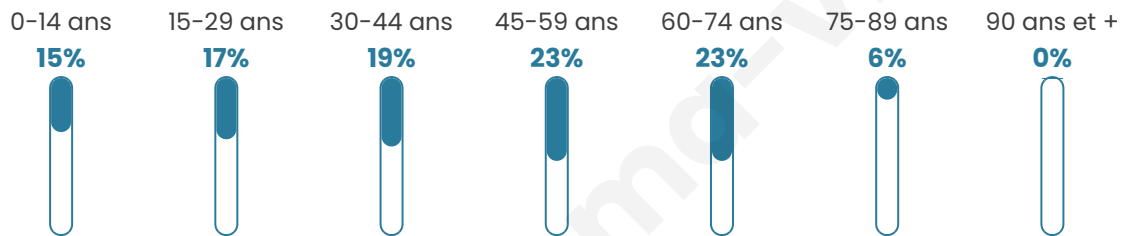
20 390 €/an

Evolution du nombre d'habitants

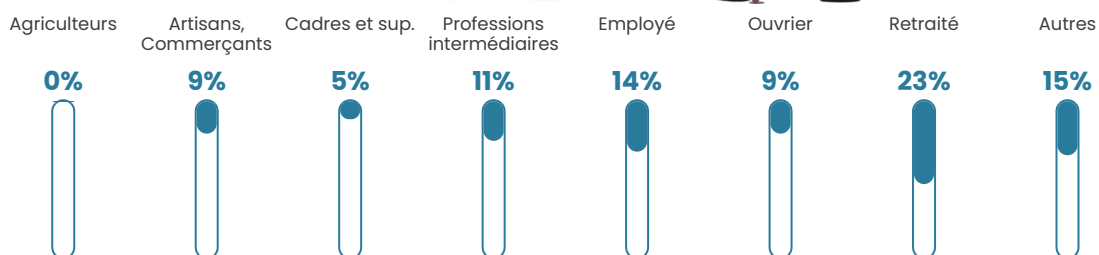


Sources : Institut national de la statistique et des études économiques (insee) selon Les dernières parutions officielles de 2024 portant sur les années 2020, 2021 et 2022.


Tranche d'âge




Activité professionnelle



Niveau de diplôme















Composition des ménages



Profils électoraux



Premier tour

	Marine LE PEN	31.81 %
	Emmanuel MACRON	16.56 %
	Éric ZEMMOUR	12.64 %
	Jean-Luc MÉLENCHON	11.55 %
	Jean LASSALLE	8.06 %
	Valérie PÉCRESSE	7.19 %
	Yannick JADOT	3.70 %
	Fabien ROUSSEL	3.05 %
	Nicolas DUPONT-AIGNAN	2.40 %
	Philippe POUTOU	1.31 %
	Anne HIDALGO	1.09 %
	Nathalie ARTHAUD	0.65 %

622 inscrits

Participation : 74.44%
Votes blancs : 0.65%
Votes nuls : 0.22%

Second tour

	Emmanuel MACRON	38,52 %
	Marine LE PEN	61,48 %

623 inscrits

Participation : 68.06%
Votes blancs : 6.84%
Votes nuls : 3.77%

Sécurité



Agressions physiques / sexuelles

0



Cambriolages

0



Vols / dégradations

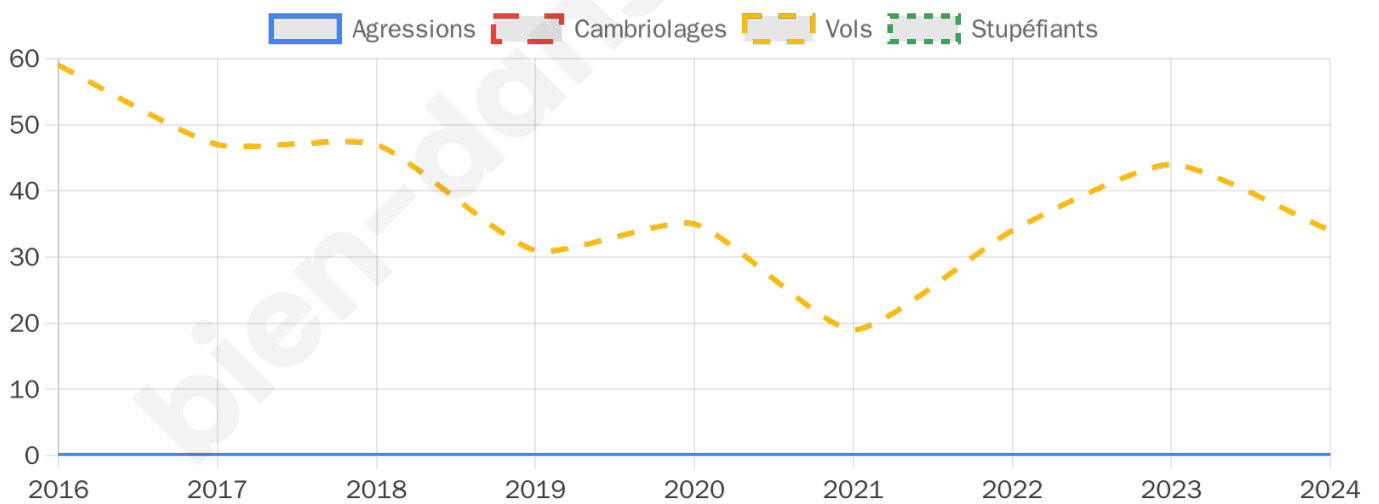
34



Stupéfiants

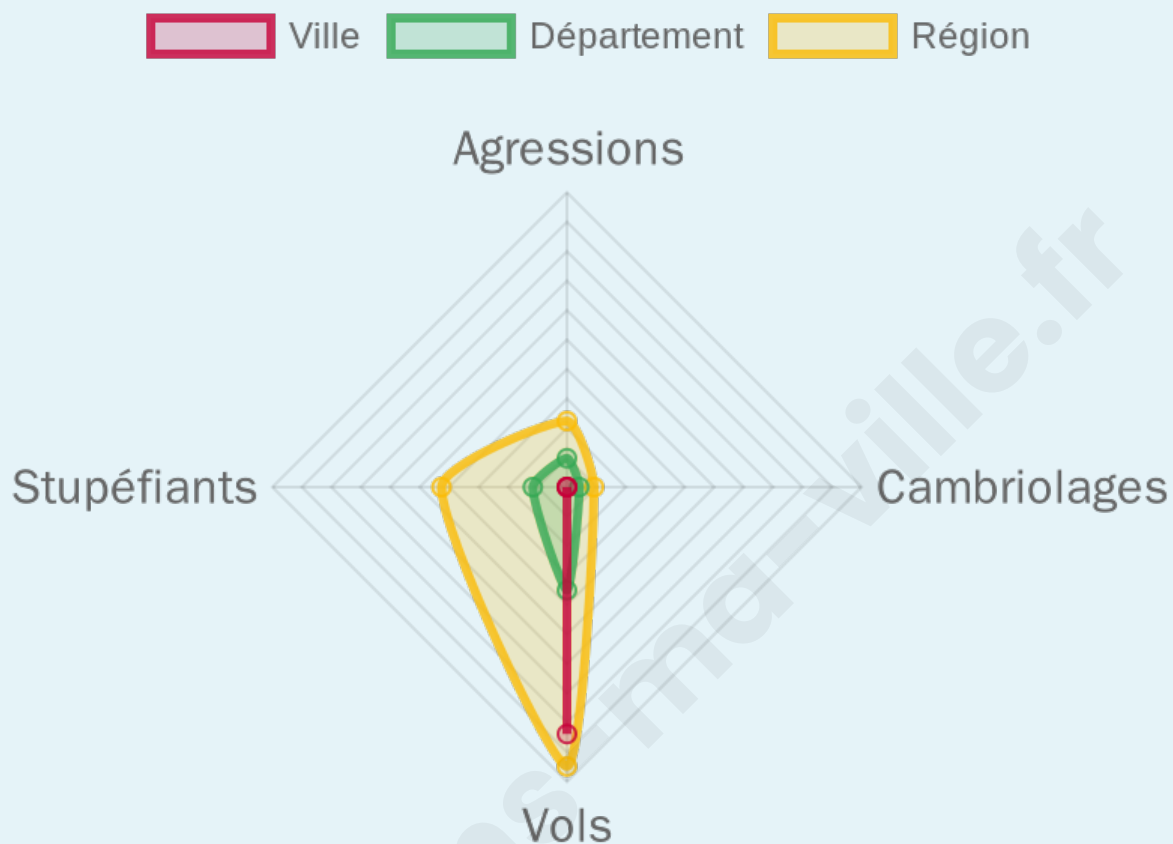
0

Evolution du nombre d'infractions



Pour comparer

(en proportion du nombre d'habitants)



Sources : Bases statistiques communale, départementale et régionale de la délinquance enregistrée par la police et la gendarmerie nationales selon les dernières parutions officielles de 2025 portant sur l'année 2024 ([data.gouv](https://data.gouv.fr)).

Agressions physiques / sexuelles : Violences sexuelles, coups et blessures volontaires intrafamiliaux, coups et blessures volontaires, autres coups, blessures volontaires et vols violents sans arme.

Cambriolages : Cambriolages de logements.

Vols : Vols avec armes, vols d'accessoires sur véhicules, vols dans les véhicules, vols de véhicules, vols sans violence contre des personnes, destructions, dégradations volontaires et escroqueries.

Stupéfiants : Trafic de stupéfiants dont (AFD) et usage de stupéfiants.

Services à la population



Commerce

Hypermarché	X <u>Digne-les-Bains</u> 35km
Supermarché	1
Superette	3
Boulangerie	3
Boucherie	X <u>Colmars</u> 6km
Restaurant	32
Garage	X <u>Uvernet-Fours</u> 13km
Station-service	1
Banque	1
La poste	X <u>Beauvezer</u> 9km
Coiffeur	3
Tabac	X <u>Enchastrayes</u> 16km
Bars / discothèque	6
Bibliothèque	X <u>Saint-André-les-Alpes</u> 31km
Cinéma	1
Vétérinaire	X <u>Barcelonnette</u> 17km



Santé

Pharmacie	2
Hôpital	X <u>Digne-les-Bains</u> 35km
Laboratoire d'analyses médicales	X <u>Barcelonnette</u> 17km
Etablissement pour handicapé	X <u>Saint-Pons</u> 18km
EHPA	X <u>Barcelonnette</u> 17km
Médecin	1
Dentiste	X <u>Barcelonnette</u> 17km
Chirurgien	1
Dermatologue	X <u>Tallard</u> 52km
Anesthésiste	X <u>Gap</u> 58km
Gastro-entérologue	X <u>Digne-les-Bains</u> 40km
Gynécologue	X <u>Digne-les-Bains</u> 36km
Cancérologue	X <u>Cagnes-sur-Mer</u> 76km
Neurologue	X <u>Gap</u> 58km
Ophthalmologue	X <u>Barcelonnette</u> 17km
ORL	X <u>Digne-les-Bains</u> 40km
Cardiologue	X <u>Digne-les-Bains</u> 35km
Pédiatre	X <u>Annot</u> 30km
Pneumologue	X <u>Oraison</u> 67km
Psychologue	X <u>Digne-les-Bains</u> 35km
Radiologue	X <u>Gap</u> 57km
Rhumatologue	X <u>Embrun</u> 38km
Sage-femme	X <u>Barcelonnette</u> 17km



Éducation

Crèche	2
Ecole maternelle Public	X <u>Barcelonnette</u> 17km
Ecole maternelle Privé	X <u>Beausoleil</u> 83km
Ecole primaire Public	1
Ecole primaire Privé	X <u>Barcelonnette</u> 17km
Collège Public	X <u>Barcelonnette</u> 17km
Collège Privé	X <u>Digne-les-Bains</u> 35km
Lycée Public	X <u>Barcelonnette</u> 17km
Lycée Privé	X <u>Digne-les-Bains</u> 35km

Sources : Base Sirene des entreprises et de leurs établissements selon les dernières parutions officielles de 2025 portant sur l'année 2024 ([data.gouv](https://data.gouv.fr)). Liste, localisation et tarifs des professionnels de santé selon les dernières parutions officielles de 2025 portant sur l'année 2024 ([opendatasoft](https://opendatasoft.com)) et FINISS Extraction du Fichier des établissements selon les dernières parutions officielles de 2025 portant sur l'année 2024 ([data.gouv](https://data.gouv.fr)). Adresse et géolocalisation des établissements d'enseignement du premier et second degrés selon les dernières parutions officielles de 2025 portant sur l'année 2024 ([data.education.gouv](https://data.education.gouv.fr))

Villes autour de Allos

Ville	Habitants	Superficie	Pop densité	Pop active	Taux chômage	Revenu moyen	Prix immobilier
Colmars (1 avis)	583	81 km ²	7 h/km ²	39.5%	1.5%	20 610 €/an	1 700 €/m ²
Villars-Colmars	257	40 km ²	6 h/km ²	42%	2.7%	20 320 €/an	1 506 €/m ²
Beauvezer	384	27 km ²	14 h/km ²	48.7%	3.6%	20 620 €/an	2 159 €/m ²
Entraunes	124	81 km ²	2 h/km ²	36.3%	1.6%	NC	909 €/m ²
Uvernet-Fours (1 avis)	499	135 km ²	4 h/km ²	52.5%	2.2%	23 250 €/an	2 332 €/m ²
Prads-Haute-Bléone (1 avis)	172	165 km ²	1 h/km ²	40.1%	2.9%	19 160 €/an	1 008 €/m ²
Saint-Martin-d'Entraunes	138	40 km ²	3 h/km ²	37%	2.2%	NC	1 135 €/m ²
Enchastrayes	399	44 km ²	9 h/km ²	41.6%	3%	22 140 €/an	1 797 €/m ²
Thorame-Haute	247	108 km ²	2 h/km ²	40.5%	3.6%	18 190 €/an	1 341 €/m ²
Barcelonnette (7 avis)	2 518	16 km ²	157 h/km ²	47.5%	3.5%	21 030 €/an	2 059 €/m ²
Saint-Pons	631	32 km ²	20 h/km ²	44.4%	2.9%	23 310 €/an	1 744 €/m ²
Villeneuve-d'Entraunes	82	28 km ²	3 h/km ²	30.5%	2.4%	NC	1 522 €/m ²
Les Thuiles	361	32 km ²	11 h/km ²	54.3%	4.2%	21 370 €/an	1 892 €/m ²
Faucon-de-Barcelonnette	295	17 km ²	17 h/km ²	46.1%	1.4%	21 400 €/an	2 628 €/m ²
Le Vernet (1 avis)	132	23 km ²	6 h/km ²	40.2%	4.5%	18 840 €/an	1 262 €/m ²

bien-dans-ma-ville.fr



Vous aimez votre ville ? Notez-la !

Et faites-nous part de vos remarques constructives



Avec

BIEN dans ma **VILLE** 