



Version web

# Ville de Allonnes

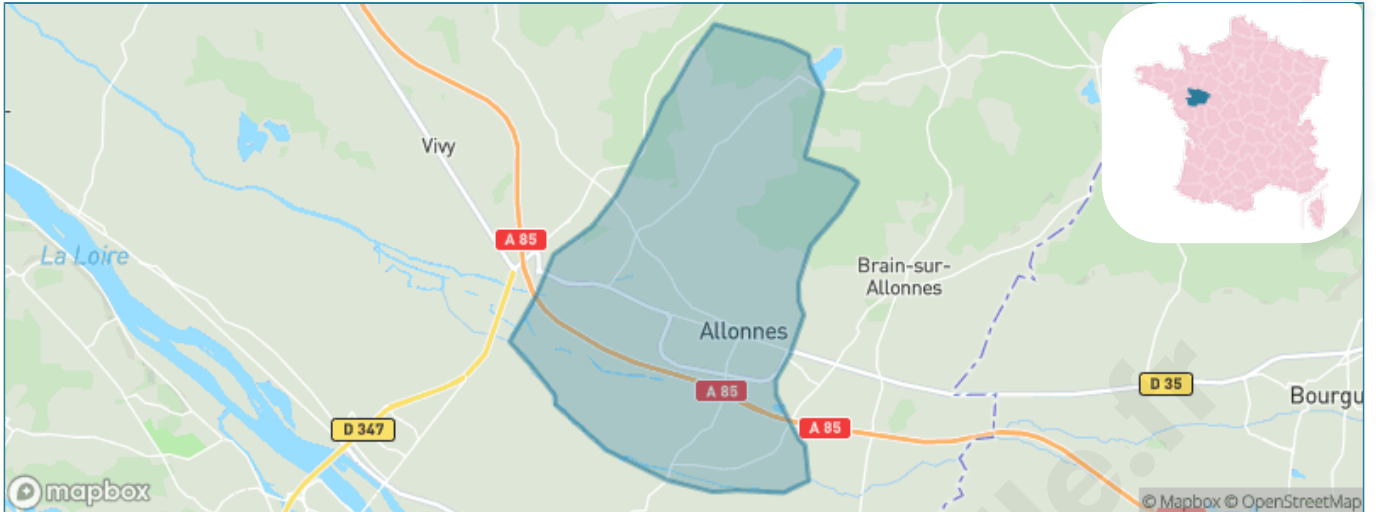
Présenté par

**BIEN** dans  
ma **VILLE** 

# Sommaire

|   |    |
|---|----|
| Situation géographique .....            | 3  |
| Statistiques sur la population .....    | 4  |
| Evolution du nombre d'habitants .....   | 4  |
| Tranche d'âge .....                     | 5  |
| 0-14 ans .....                          | 5  |
| 15-29 ans .....                         | 5  |
| 30-44 ans .....                         | 5  |
| 45-59 ans .....                         | 5  |
| 60-74 ans .....                         | 5  |
| 75-89 ans .....                         | 5  |
| 90 ans et + .....                       | 5  |
| Activité professionnelle .....          | 5  |
| Agriculteurs .....                      | 5  |
| Artisans, Commerçants .....             | 5  |
| Cadres et sup. ....                     | 5  |
| Professions intermédiaires .....        | 5  |
| Employé .....                           | 5  |
| Ouvrier .....                           | 5  |
| Retraité .....                          | 5  |
| Autres .....                            | 5  |
| Niveau de diplôme .....                 | 6  |
| Sans diplôme ou CEP .....               | 6  |
| Brevet, BEPC, DNB .....                 | 6  |
| CAP-BEP ou équivalent .....             | 6  |
| BAC ou équivalent .....                 | 6  |
| BAC+2 .....                             | 6  |
| BAC+3 ou +4 .....                       | 6  |
| BAC+5 ou plus .....                     | 6  |
| Composition des ménages .....           | 6  |
| Couple sans enfant .....                | 6  |
| Couple avec enfant(s) .....             | 6  |
| Famille monoparentale .....             | 6  |
| Colocation / Autre .....                | 6  |
| Personnes seules .....                  | 6  |
| Profils électoraux .....                | 7  |
| Premier tour .....                      | 7  |
| Sécurité .....                          | 8  |
| Evolution du nombre d'infractions ..... | 8  |
| Pour comparer .....                     | 9  |
| Services à la population .....          | 10 |
| Commerce .....                          | 10 |
| Éducation .....                         | 10 |
| Villes autour de Allonnes .....         | 11 |

# Situation géographique



## i Informations clés

- **Région** : Pays de la Loire
- **Département** : Maine-et-Loire
- **Code postal** : 49650
- **Superficie** : 36 km<sup>2</sup>



# Statistiques sur la population



Nombre d'habitants

**2 911**



Age moyen

**43 ans**



Pop active

**45.6%**



Taux chômage

**7.1%**



Pop densité

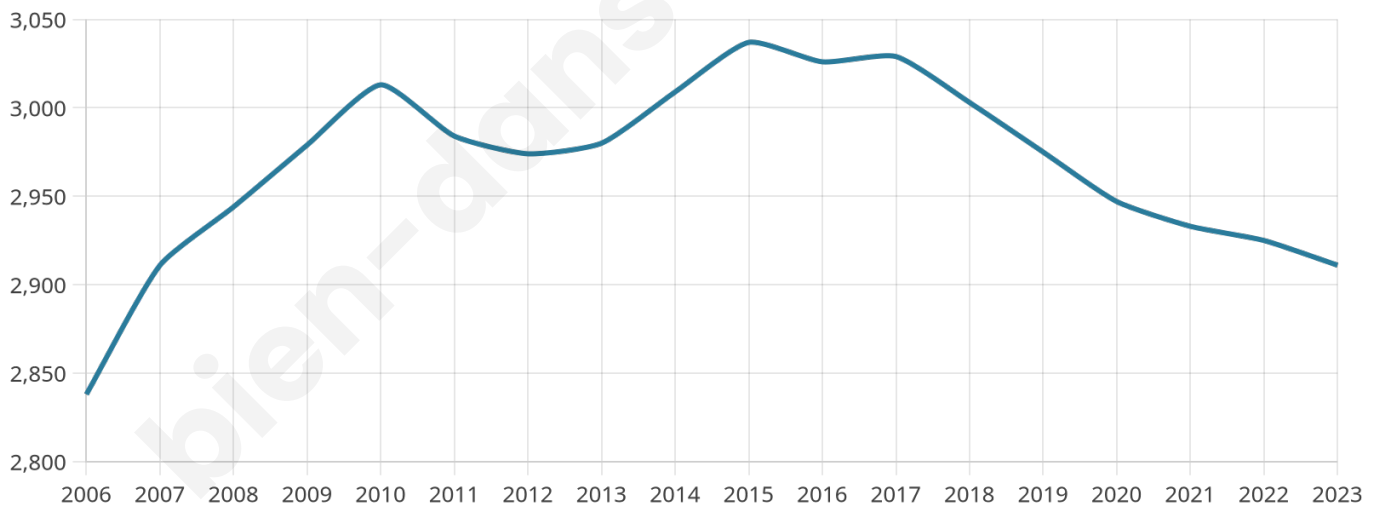
**81 h/km<sup>2</sup>**



Revenu moyen

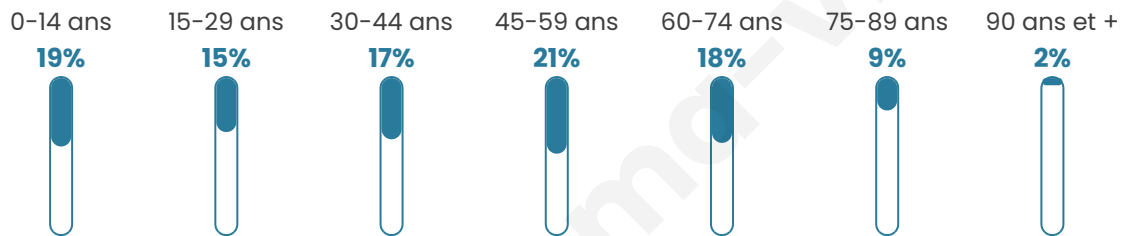
**21 190 €/an**

## Evolution du nombre d'habitants

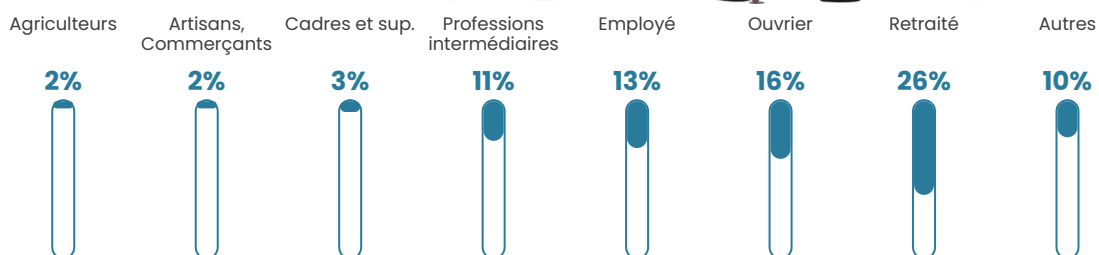


Sources : Institut national de la statistique et des études économiques (insee) selon Les dernières parutions officielles de 2024 portant sur les années 2020, 2021 et 2022.


## Tranche d'âge




## Activité professionnelle



## Niveau de diplôme



## Composition des ménages



# Profils électoraux

## Premier tour

|   |                       |         |
|---|-----------------------|---------|
|    | Marine LE PEN         | 34.05 % |
|    | Emmanuel MACRON       | 28.70 % |
|    | Jean-Luc MÉLENCHON    | 11.88 % |
|    | Éric ZEMMOUR          | 7.41 %  |
|    | Valérie PÉCRESSE      | 5.41 %  |
|   | Jean LASSALLE         | 3.07 %  |
|  | Yannick JADOT         | 3.07 %  |
|  | Fabien ROUSSEL        | 2.40 %  |
|  | Nicolas DUPONT-AIGNAN | 2.27 %  |
|  | Anne HIDALGO          | 0.87 %  |
|  | Nathalie ARTHAUD      | 0.47 %  |
|  | Philippe POUTOU       | 0.40 %  |



### 2 012 inscrits

Participation : 76.39%

Votes blancs : 2.08%

Votes nuls : 0.46%

## Second tour

|   |                 |         |
|---|-----------------|---------|
|  | Emmanuel MACRON | 49,55 % |
|  | Marine LE PEN   | 50,45 % |

### 2 008 inscrits

Participation : 77.99%

Votes blancs : 5.68%

Votes nuls : 2.3%

# Sécurité



Agressions physiques / sexuelles

**25**



Cambriolages

**5**



Vols / dégradations

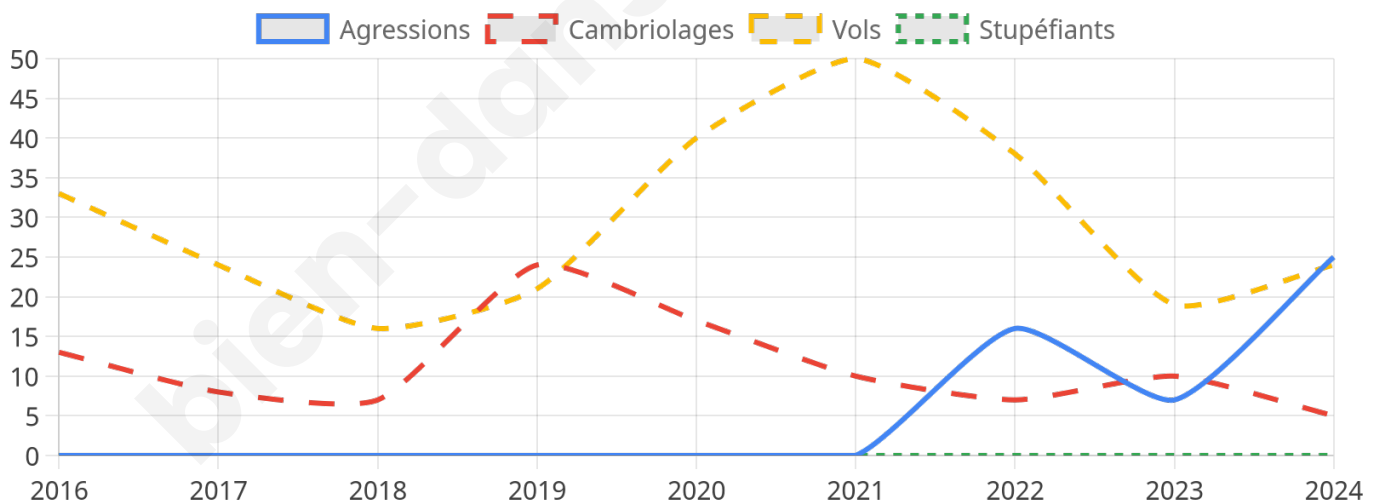
**24**



Stupéfiants

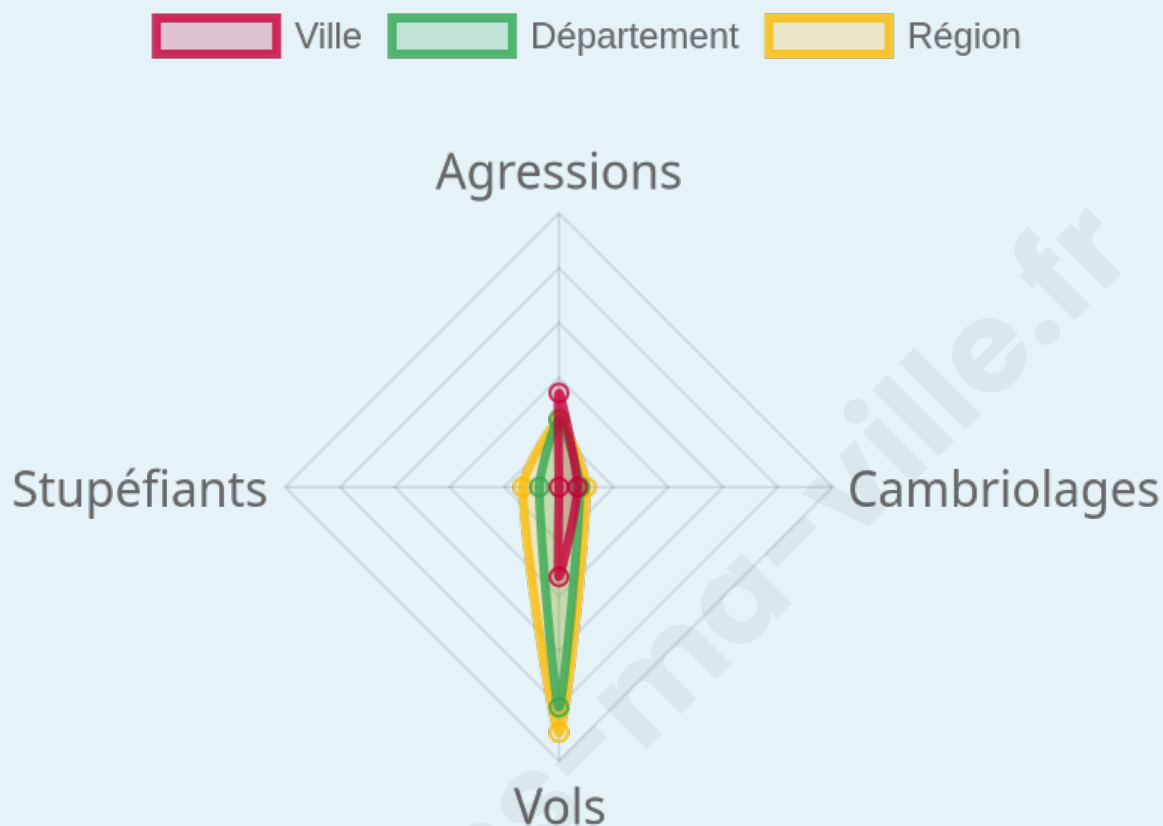
**0**

## Evolution du nombre d'infractions



## Pour comparer

(en proportion du nombre d'habitants)



Sources : Bases statistiques communale, départementale et régionale de la délinquance enregistrée par la police et la gendarmerie nationales selon les dernières parutions officielles de 2025 portant sur l'année 2024 ([data.gouv](https://data.gouv.fr)).

Agressions physiques / sexuelles : Violences sexuelles, coups et blessures volontaires intrafamiliaux, coups et blessures volontaires, autres coups, blessures volontaires et vols violents sans arme.

Cambriolages : Cambriolages de logements.

Vols : Vols avec armes, vols d'accessoires sur véhicules, vols dans les véhicules, vols de véhicules, vols sans violence contre des personnes, destructions, dégradations volontaires et escroqueries.

Stupéfiants : Trafic de stupéfiants dont (AFD) et usage de stupéfiants.

# Services à la population



## Commerce

|                    |  |
|--------------------|--|
| Hypermarché        | X <a href="#">Saumur</a> 7km             |
| Supermarché        | 1  |
| Superette          | X <a href="#">Brain-sur-Allonnes</a> 3km |
| Boulangerie        | 1  |
| Boucherie          | X <a href="#">Brain-sur-Allonnes</a> 3km |
| Restaurant         | 2  |
| Garage             | 9  |
| Station-service    | 1  |
| Banque             | 3  |
| La poste           | 1  |
| Coiffeur           | 5  |
| Tabac              | 1  |
| Bars / discothèque | X <a href="#">Brain-sur-Allonnes</a> 3km |
| Bibliothèque       | X <a href="#">Saumur</a> 9km             |
| Cinéma             | X <a href="#">Saumur</a> 6km             |
| Vétérinaire        | 1  |



## Santé

|                                  |  |
|----------------------------------|--|
| Pharmacie                        | 1  |
| Hôpital                          | X <a href="#">Saumur</a> 8km                 |
| Laboratoire d'analyses médicales | X <a href="#">Saumur</a> 9km                 |
| Etablissement pour handicapé     | X <a href="#">La Breille-les-Pins</a> 7km    |
| EHPA                             | 1  |
| Médecin                          | 1  |
| Dentiste                         | 1  |
| Chirurgien                       | X <a href="#">Saumur</a> 8km                 |
| Dermatologue                     | X <a href="#">Chinon</a> 22km                |
| Anesthésiste                     | X <a href="#">Saumur</a> 8km                 |
| Gastro-entérologue               | X <a href="#">Saumur</a> 8km                 |
| Gynécologue                      | X <a href="#">Saumur</a> 10km                |
| Cancérologue                     | X <a href="#">Chambray-lès-Tours</a> 50km    |
| Neurologue                       | X <a href="#">Saumur</a> 8km                 |
| Ophtalmologue                    | X <a href="#">Saumur</a> 8km                 |
| ORL                              | X <a href="#">Saumur</a> 8km                 |
| Cardiologue                      | X <a href="#">Saumur</a> 8km                 |
| Pédiatre                         | X <a href="#">Saumur</a> 8km                 |
| Pneumologue                      | X <a href="#">Trélazé</a> 44km               |
| Psychologue                      | X <a href="#">Vareennes-sur-Loire</a> 7km    |
| Radiologue                       | X <a href="#">Saumur</a> 8km                 |
| Rhumatologue                     | X <a href="#">Saint-Benoît-la-Forêt</a> 24km |
| Sage-femme                       | X <a href="#">Vareennes-sur-Loire</a> 7km    |



## Éducation

|                         |   |
|-------------------------|---|
| Crèche                  | 1                                       |
| Ecole maternelle Public | X <a href="#">Saumur</a> 8km            |
| Ecole maternelle Privé  | X <a href="#">Le Lion-d'Angers</a> 67km |
| Ecole primaire Public   | 1                                       |
| Ecole primaire Privé    | 1                                       |
| Collège Public          | X <a href="#">Saumur</a> 8km            |
| Collège Privé           | X <a href="#">Saumur</a> 9km            |
| Lycée Public            | X <a href="#">Saumur</a> 9km            |
| Lycée Privé             | X <a href="#">Saumur</a> 6km            |

Sources : Base Sirene des entreprises et de leurs établissements selon les dernières parutions officielles de 2025 portant sur l'année 2024 ([data.gouv](#)). Liste, localisation et tarifs des professionnels de santé selon les dernières parutions officielles de 2025 portant sur l'année 2024 ([opendatasoft](#)) et FINISS Extraction du Fichier des établissements selon les dernières parutions officielles de 2025 portant sur l'année 2024 ([data.gouv](#)). Adresse et géolocalisation des établissements d'enseignement du premier et second degrés selon les dernières parutions officielles de 2025 portant sur l'année 2024 ([data.education.gouv](#))

## Villes autour de Allonnes

| Ville                               | Habitants | Superficie         | Pop densité           | Pop active | Taux chômage | Revenu moyen | Prix immobilier        |
|-------------------------------------|-----------|--------------------|-----------------------|------------|--------------|--------------|------------------------|
| Brain-sur-Allonnes                  | 2 056     | 33 km <sup>2</sup> | 62 h/km <sup>2</sup>  | 42.7%      | 5.8%         | 20 940 €/an  | 1 398 €/m <sup>2</sup> |
| La Breille-les-Pins                 | 624       | 27 km <sup>2</sup> | 23 h/km <sup>2</sup>  | 44.4%      | 5.3%         | 20 730 €/an  | 1 135 €/m <sup>2</sup> |
| Villebernier                        | 1 441     | 9 km <sup>2</sup>  | 160 h/km <sup>2</sup> | 42.9%      | 5.1%         | 21 070 €/an  | 1 294 €/m <sup>2</sup> |
| Parnay                              | 373       | 6 km <sup>2</sup>  | 62 h/km <sup>2</sup>  | 47.7%      | 3.2%         | 24 650 €/an  | 1 110 €/m <sup>2</sup> |
| Varennnes-sur-Loire (2 avis)        | 1 922     | 22 km <sup>2</sup> | 87 h/km <sup>2</sup>  | 41.7%      | 4.4%         | 20 660 €/an  | 1 647 €/m <sup>2</sup> |
| Saint-Nicolas-de-Bourgueil (1 avis) | 1 116     | 36 km <sup>2</sup> | 31 h/km <sup>2</sup>  | 46.4%      | 3%           | 22 730 €/an  | 1 405 €/m <sup>2</sup> |
| Souzay-Champigny                    | 686       | 8 km <sup>2</sup>  | 86 h/km <sup>2</sup>  | 48.3%      | 4.1%         | 22 440 €/an  | 1 560 €/m <sup>2</sup> |
| Neuillé (1 avis)                    | 1 028     | 13 km <sup>2</sup> | 79 h/km <sup>2</sup>  | 44.2%      | 4.8%         | 20 900 €/an  | 1 180 €/m <sup>2</sup> |
| Vivy (2 avis)                       | 2 582     | 23 km <sup>2</sup> | 112 h/km <sup>2</sup> | 45.4%      | 4.3%         | 21 380 €/an  | 1 439 €/m <sup>2</sup> |
| Turquant (1 avis)                   | 566       | 7 km <sup>2</sup>  | 81 h/km <sup>2</sup>  | 45.9%      | 6.9%         | 19 990 €/an  | 1 682 €/m <sup>2</sup> |
| Saumur (40 avis)                    | 26 241    | 66 km <sup>2</sup> | 398 h/km <sup>2</sup> | 41.4%      | 6.5%         | 21 200 €/an  | 1 439 €/m <sup>2</sup> |
| Montsoreau                          | 408       | 5 km <sup>2</sup>  | 82 h/km <sup>2</sup>  | 39.5%      | 6.1%         | 22 950 €/an  | 1 366 €/m <sup>2</sup> |
| Blou                                | 929       | 21 km <sup>2</sup> | 44 h/km <sup>2</sup>  | 49.4%      | 4.7%         | 22 520 €/an  | 1 374 €/m <sup>2</sup> |
| Chouzé-sur-Loire                    | 2 132     | 28 km <sup>2</sup> | 76 h/km <sup>2</sup>  | 41.3%      | 5.3%         | 21 110 €/an  | 1 261 €/m <sup>2</sup> |
| Candes-Saint-Martin (1 avis)        | 180       | 5 km <sup>2</sup>  | 36 h/km <sup>2</sup>  | 44.4%      | 5.6%         | 23 190 €/an  | 1 439 €/m <sup>2</sup> |

bien-dans-ma-ville.fr



# **Vous aimez votre ville ? Notez-la !**

Et faites-nous part de vos remarques constructives



Avec

**BIEN** dans ma **VILLE** 