



Version web

# Ville de Allonne

Présenté par

**BIEN** dans  
ma **VILLE** 

# Sommaire

Situation géographique .....	3
Statistiques sur la population .....	4
Evolution du nombre d'habitants .....	4
Tranche d'âge .....	5
0-14 ans .....	5
15-29 ans .....	5
30-44 ans .....	5
45-59 ans .....	5
60-74 ans .....	5
75-89 ans .....	5
90 ans et + .....	5
Activité professionnelle .....	5
Agriculteurs .....	5
Artisans, Commerçants .....	5
Cadres et sup. ....	5
Professions intermédiaires .....	5
Employé .....	5
Ouvrier .....	5
Retraité .....	5
Autres .....	5
Niveau de diplôme .....	6
Sans diplôme ou CEP .....	6
Brevet, BEPC, DNB .....	6
CAP-BEP ou équivalent .....	6
BAC ou équivalent .....	6
BAC+2 .....	6
BAC+3 ou +4 .....	6
BAC+5 ou plus .....	6
Composition des ménages .....	6
Couple sans enfant .....	6
Couple avec enfant(s) .....	6
Famille monoparentale .....	6
Colocation / Autre .....	6
Personnes seules .....	6
Profils électoraux .....	7
Premier tour .....	7
Sécurité .....	8
Evolution du nombre d'infractions .....	8
Pour comparer .....	9
Services à la population .....	10
Commerce .....	10
Éducation .....	10
Villes autour de Allonne .....	11

# Situation géographique



## i Informations clés

- **Région** : Hauts-de-France
- **Département** : Oise
- **Code postal** : 60000
- **Superficie** : 15 km<sup>2</sup>



Région  
Hauts-de-France



Oise  
LE DÉPARTEMENT

# Statistiques sur la population



Nombre d'habitants

**1 767**



Age moyen

**40 ans**



Pop active

**48.1%**



Taux chômage

**8%**



Pop densité

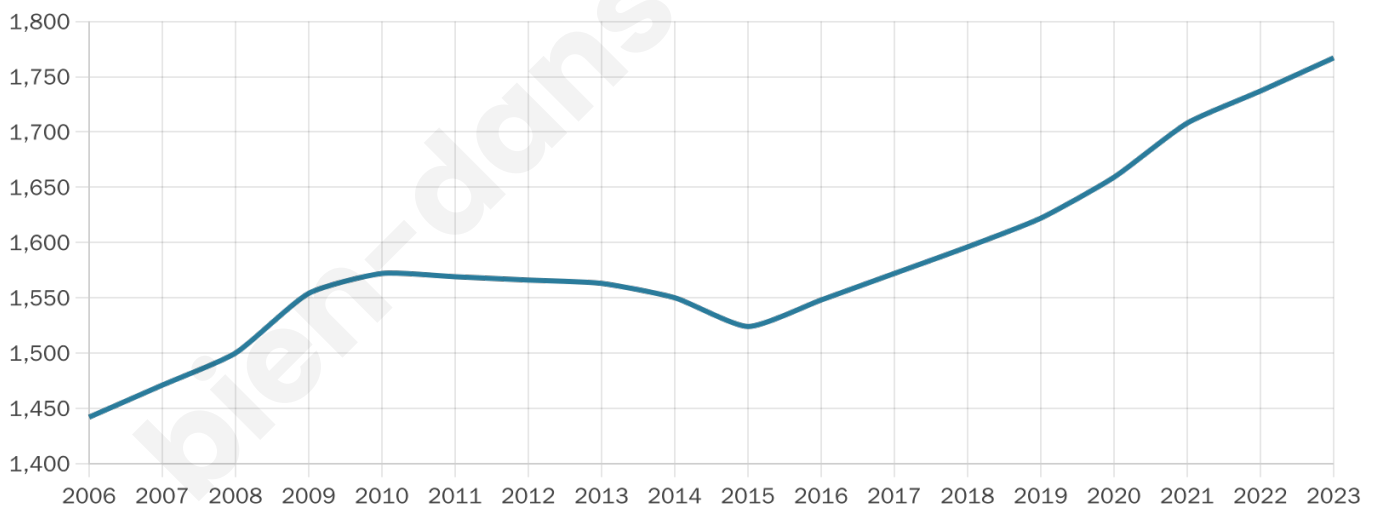
**118 h/km<sup>2</sup>**



Revenu moyen

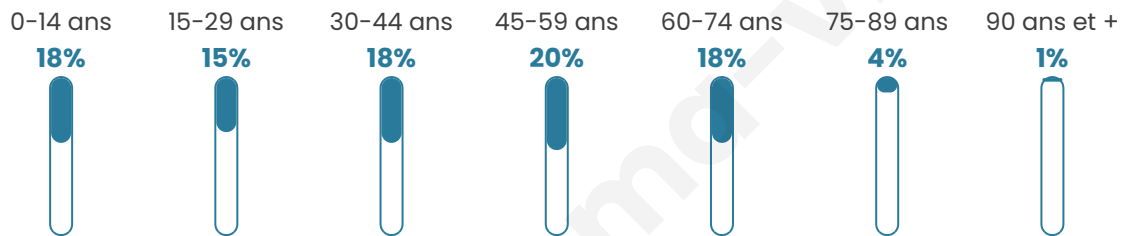
**25 370 €/an**

## Evolution du nombre d'habitants

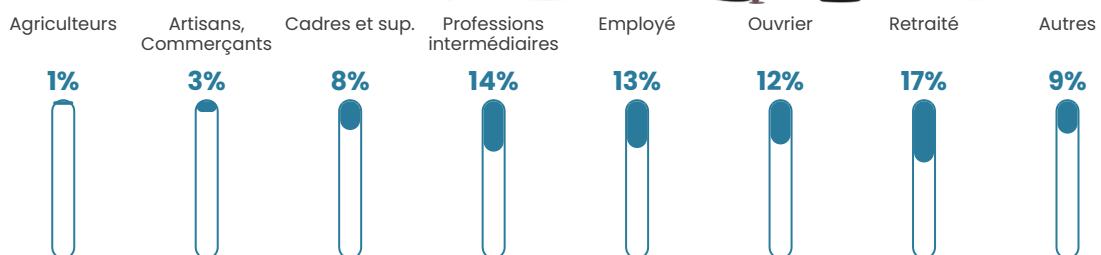


Sources : Institut national de la statistique et des études économiques (insee) selon Les dernières parutions officielles de 2024 portant sur les années 2020, 2021 et 2022.


## Tranche d'âge




## Activité professionnelle



## Niveau de diplôme






## Composition des ménages



# Profils électoraux

## Premier tour

	Marine LE PEN	29.18 %
	Emmanuel MACRON	28.67 %
	Jean-Luc MÉLENCHON	16.94 %
	Éric ZEMMOUR	8.37 %
	Valérie PÉCRESE	4.49 %
	Yannick JADOT	3.37 %
	Jean LASSALLE	3.16 %
	Fabien ROUSSEL	1.84 %
	Nicolas DUPONT-AIGNAN	1.53 %
	Anne HIDALGO	1.33 %
	Philippe POUTOU	1.02 %
	Nathalie ARTHAUD	0.10 %



### 1 259 inscrits

Participation : 79.43%

Votes blancs : 1.30%

Votes nuls : 0.70%

## Second tour

	Emmanuel MACRON	52,34 %
	Marine LE PEN	47,66 %

### 1 258 inscrits

Participation : 80.21%

Votes blancs : 4.66%

Votes nuls : 2.18%

# Sécurité



Agressions physiques / sexuelles

**8**



Cambriolages

**0**



Vols / dégradations

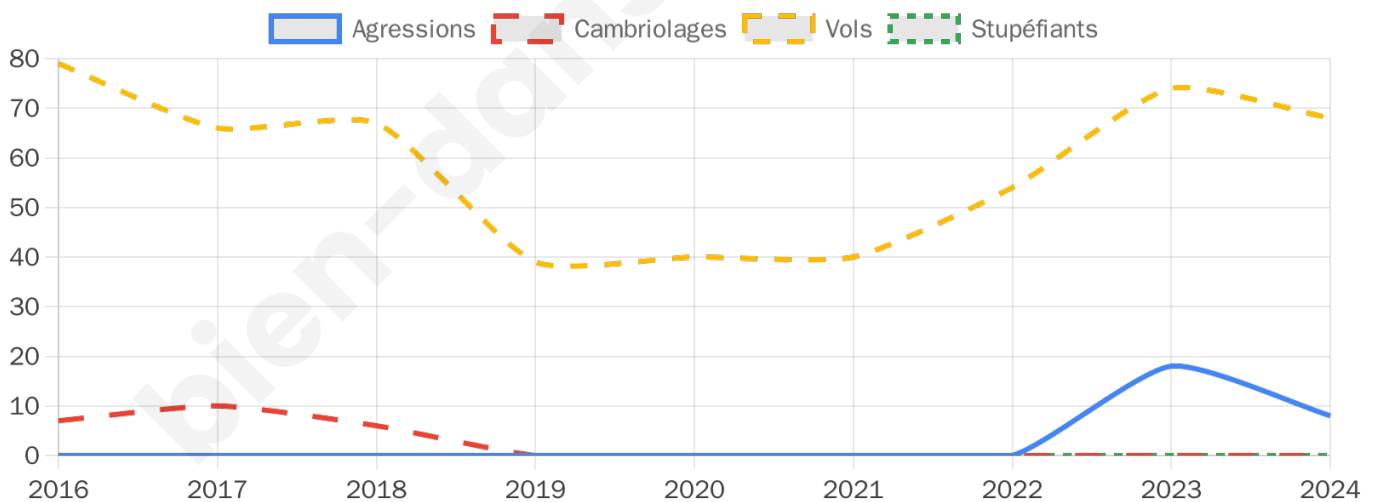
**68**



Stupéfiants

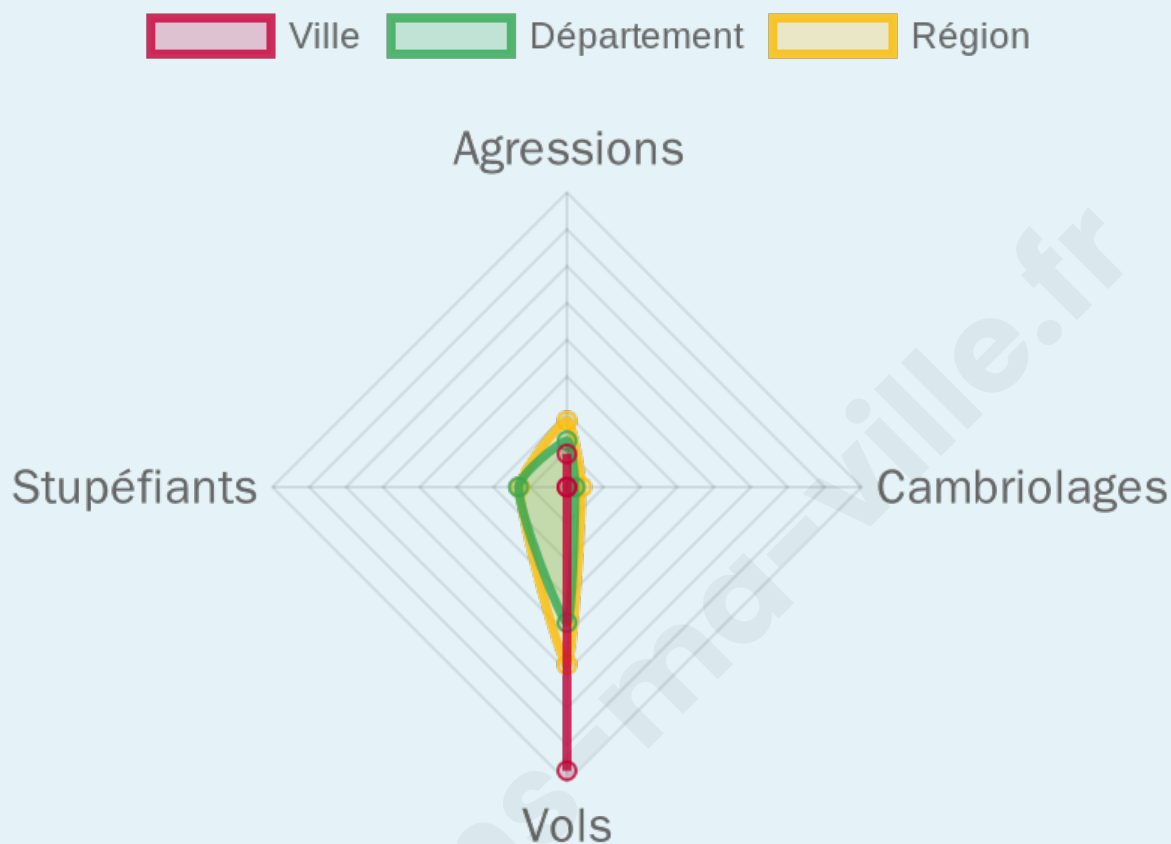
**0**

## Evolution du nombre d'infractions



## Pour comparer

(en proportion du nombre d'habitants)



Sources : Bases statistiques communale, départementale et régionale de la délinquance enregistrée par la police et la gendarmerie nationales selon les dernières parutions officielles de 2025 portant sur l'année 2024 ([data.gouv](https://data.gouv.fr)).

Agressions physiques / sexuelles : Violences sexuelles, coups et blessures volontaires intrafamiliaux, coups et blessures volontaires, autres coups, blessures volontaires et vols violents sans arme.

Cambriolages : Cambriolages de logements.

Vols : Vols avec armes, vols d'accessoires sur véhicules, vols dans les véhicules, vols de véhicules, vols sans violence contre des personnes, destructions, dégradations volontaires et escroqueries.

Stupéfiants : Trafic de stupéfiants dont (AFD) et usage de stupéfiants.

# Services à la population



## Commerce

Hypermarché	X <a href="#">Beauvais</a> 1km
Supermarché	X <a href="#">Beauvais</a> 1km
Superette	X <a href="#">Beauvais</a> 1km
Boulangerie	<b>3</b>
Boucherie	<b>1</b>
Restaurant	<b>4</b>
Garage	<b>4</b>
Station-service	X <a href="#">Beauvais</a> 4km
Banque	X <a href="#">Beauvais</a> 2km
La poste	<b>2</b>
Coiffeur	<b>3</b>
Tabac	X <a href="#">Beauvais</a> 2km
Bars / discothèque	<b>1</b>
Bibliothèque	X <a href="#">Beauvais</a> 4km
Cinéma	X <a href="#">Beauvais</a> 4km
Vétérinaire	X <a href="#">Beauvais</a> 3km



## Santé

Pharmacie	X <a href="#">Warluis</a> 2km
Hôpital	X <a href="#">Beauvais</a> 7km
Laboratoire d'analyses médicales	X <a href="#">Beauvais</a> 2km
Etablissement pour handicapé	<b>1</b>
EHPA	X <a href="#">Beauvais</a> 2km
Médecin	<b>1</b>
Dentiste	X <a href="#">Beauvais</a> 2km
Chirurgien	X <a href="#">Beauvais</a> 2km
Dermatologue	X <a href="#">Beauvais</a> 4km
Anesthésiste	X <a href="#">Beauvais</a> 3km
Gastro-entérologue	X <a href="#">Beauvais</a> 2km
Gynécologue	X <a href="#">Beauvais</a> 2km
Cancérologue	X <a href="#">Osny</a> 36km
Neurologue	X <a href="#">Beauvais</a> 5km
Ophthalmologue	X <a href="#">Beauvais</a> 2km
ORL	X <a href="#">Beauvais</a> 2km
Cardiologue	X <a href="#">Beauvais</a> 2km
Pédiatre	X <a href="#">Beauvais</a> 2km
Pneumologue	X <a href="#">Beauvais</a> 4km
Psychologue	X <a href="#">Beauvais</a> 5km
Radiologue	X <a href="#">Beauvais</a> 2km
Rhumatologue	X <a href="#">Beauvais</a> 2km
Sage-femme	X <a href="#">Beauvais</a> 2km



## Éducation

Crèche	X <a href="#">Beauvais</a> 1km
Ecole maternelle Public	<b>1</b>
Ecole maternelle Privé	X <a href="#">Noyers</a> 36km
Ecole primaire Public	<b>1</b>
Ecole primaire Privé	X <a href="#">Beauvais</a> 3km
Collège Public	X <a href="#">Beauvais</a> 3km
Collège Privé	X <a href="#">Beauvais</a> 3km
Lycée Public	X <a href="#">Beauvais</a> 2km
Lycée Privé	X <a href="#">Beauvais</a> 3km

Sources : Base Sirene des entreprises et de leurs établissements selon les dernières parutions officielles de 2025 portant sur l'année 2024 ([data.gouv](#)). Liste, localisation et tarifs des professionnels de santé selon les dernières parutions officielles de 2025 portant sur l'année 2024 ([opendatasoft](#)) et FINISS Extraction du Fichier des établissements selon les dernières parutions officielles de 2025 portant sur l'année 2024 ([data.gouv](#)). Adresse et géolocalisation des établissements d'enseignement du premier et second degrés selon les dernières parutions officielles de 2025 portant sur l'année 2024 ([data.education.gouv](#))

## Villes autour de Allonne

Ville	Habitants	Superficie	Pop densité	Pop active	Taux chômage	Revenu moyen	Prix immobilier
Warluis (1 avis)	1 218	11 km <sup>2</sup>	111 h/km <sup>2</sup>	44.2%	3.9%	26 350 €/an	2 229 €/m <sup>2</sup>
Therdonne	1 225	9 km <sup>2</sup>	136 h/km <sup>2</sup>	47.4%	3.6%	24 470 €/an	2 050 €/m <sup>2</sup>
Frocourt	528	6 km <sup>2</sup>	88 h/km <sup>2</sup>	45.5%	2.3%	25 550 €/an	1 547 €/m <sup>2</sup>
Saint-Sulpice	1 079	8 km <sup>2</sup>	135 h/km <sup>2</sup>	49%	5.4%	24 520 €/an	1 780 €/m <sup>2</sup>
Saint-Martin-le-Noeud	1 108	5 km <sup>2</sup>	222 h/km <sup>2</sup>	44.9%	4.2%	26 540 €/an	2 012 €/m <sup>2</sup>
Beauvais (41 avis)	55 550	33 km <sup>2</sup>	1 683 h/km <sup>2</sup>	44.5%	9.3%	19 520 €/an	1 834 €/m <sup>2</sup>
Abbécourt	879	7 km <sup>2</sup>	126 h/km <sup>2</sup>	47%	5%	26 060 €/an	2 087 €/m <sup>2</sup>
Rochy-Condé (1 avis)	995	6 km <sup>2</sup>	166 h/km <sup>2</sup>	53.5%	4.7%	23 540 €/an	2 082 €/m <sup>2</sup>
Aux Marais (1 avis)	921	5 km <sup>2</sup>	184 h/km <sup>2</sup>	45.4%	3.9%	24 580 €/an	2 178 €/m <sup>2</sup>
Hodenc-l'Évêque	238	3 km <sup>2</sup>	79 h/km <sup>2</sup>	52.1%	3.8%	26 690 €/an	2 145 €/m <sup>2</sup>
Auteuil	554	11 km <sup>2</sup>	50 h/km <sup>2</sup>	55.8%	4.5%	24 170 €/an	1 746 €/m <sup>2</sup>
Montreuil-sur-Thérain	239	1 km <sup>2</sup>	239 h/km <sup>2</sup>	53.1%	3.3%	26 980 €/an	1 446 €/m <sup>2</sup>
Berneuil-en-Bray (1 avis)	813	15 km <sup>2</sup>	54 h/km <sup>2</sup>	50.2%	3.6%	26 210 €/an	2 349 €/m <sup>2</sup>
Laversines (1 avis)	1 116	13 km <sup>2</sup>	86 h/km <sup>2</sup>	55.4%	3.2%	24 900 €/an	2 100 €/m <sup>2</sup>
Goincourt (1 avis)	1 552	6 km <sup>2</sup>	259 h/km <sup>2</sup>	45.1%	4.4%	24 700 €/an	2 091 €/m <sup>2</sup>

bien-dans-ma-ville.fr



# **Vous aimez votre ville ? Notez-la !**

Et faites-nous part de vos remarques constructives



Avec

**BIEN** dans  
ma **VILLE** 