



Version web

Ville de Allondaz

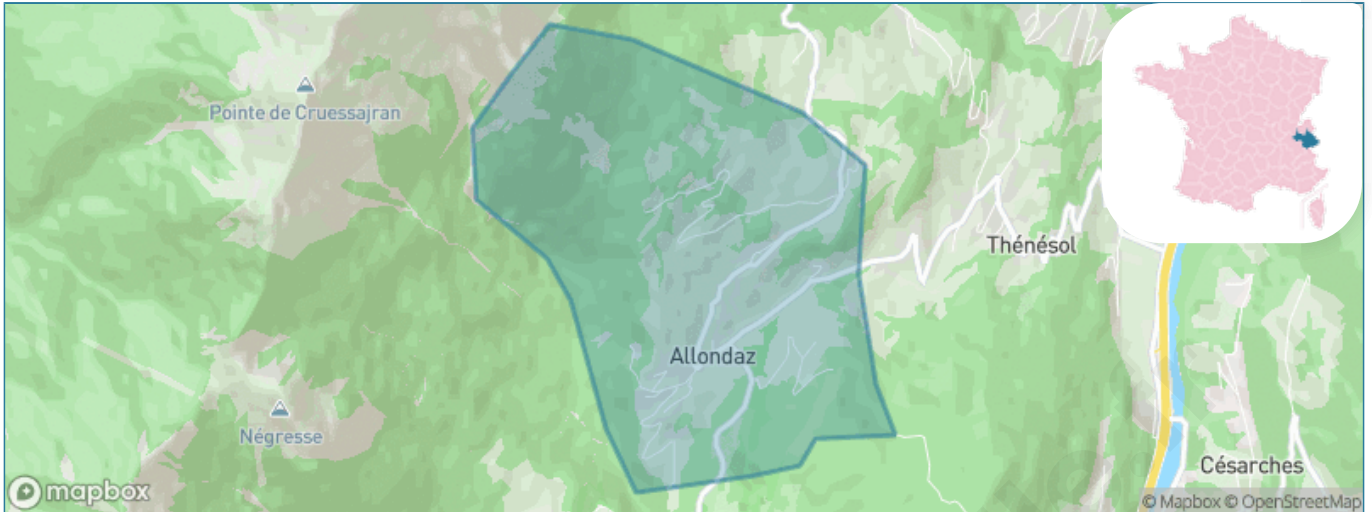
Présenté par

BIEN dans
ma **VILLE** 

Sommaire

Situation géographique	3
Statistiques sur la population	4
Evolution du nombre d'habitants	4
Tranche d'âge	5
0-14 ans	5
15-29 ans	5
30-44 ans	5
45-59 ans	5
60-74 ans	5
75-89 ans	5
90 ans et +	5
Activité professionnelle	5
Agriculteurs	5
Artisans, Commerçants	5
Cadres et sup.	5
Professions intermédiaires	5
Employé	5
Ouvrier	5
Retraité	5
Autres	5
Niveau de diplôme	6
Sans diplôme ou CEP	6
Brevet, BEPC, DNB	6
CAP-BEP ou équivalent	6
BAC ou équivalent	6
BAC+2	6
BAC+3 ou +4	6
BAC+5 ou plus	6
Composition des ménages	6
Couple sans enfant	6
Couple avec enfant(s)	6
Famille monoparentale	6
Colocation / Autre	6
Personnes seules	6
Profil électoraux	7
Premier tour	7
Sécurité	8
Evolution du nombre d'infractions	8
Pour comparer	9
Services à la population	10
Commerce	10
Éducation	10
Villes autour de Allondaz	11
Avis sur la ville de Allondaz	12
Moyenne par critère	12
Villes autour de Allondaz	12
Répartition des avis par note	12
Répartition des avis par note	12

Situation géographique



i Informations clés

- **Région** : Auvergne-Rhône-Alpes
- **Département** : Savoie
- **Code postal** : 73200
- **Superficie** : 4 km²



LE DÉPARTEMENT

Statistiques sur la population



Nombre d'habitants

298



Age moyen

38 ans



Pop active

48%



Taux chômage

2.2%



Pop densité

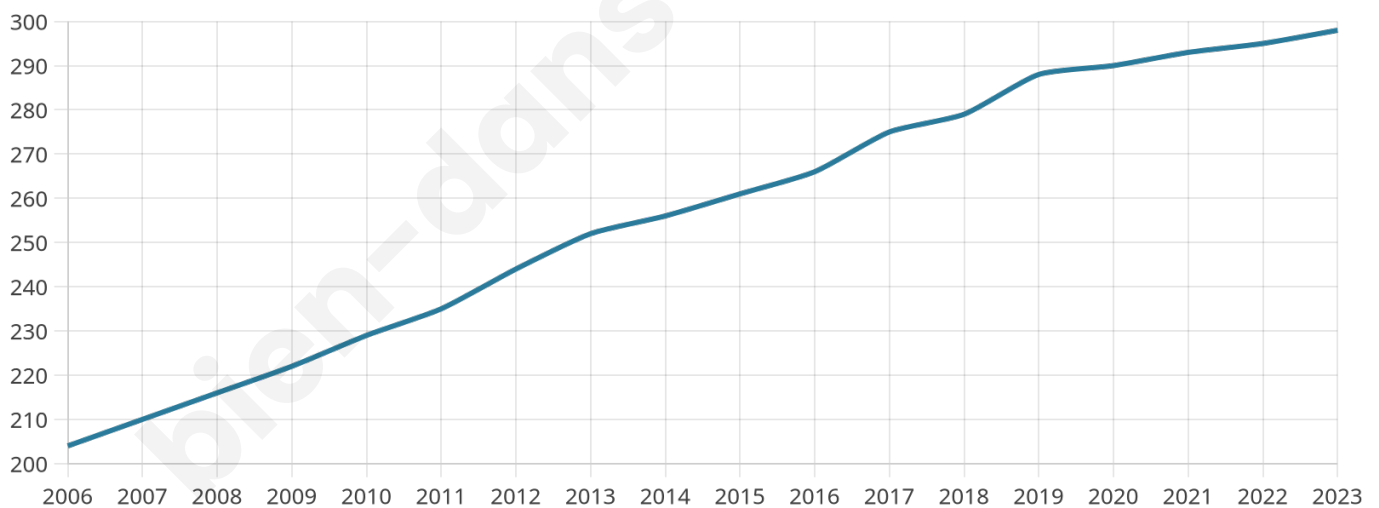
75 h/km²



Revenu moyen

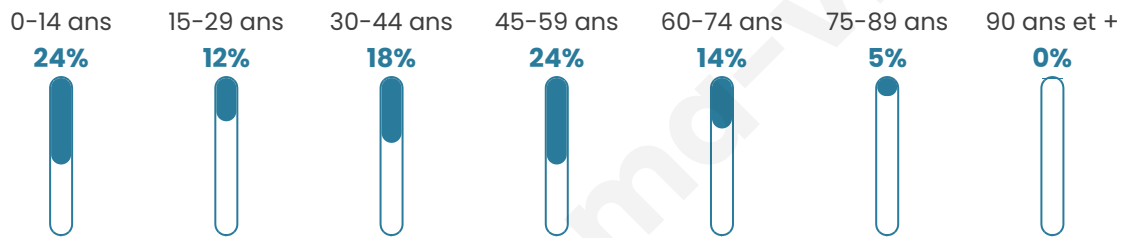
25 640 €/an

Evolution du nombre d'habitants

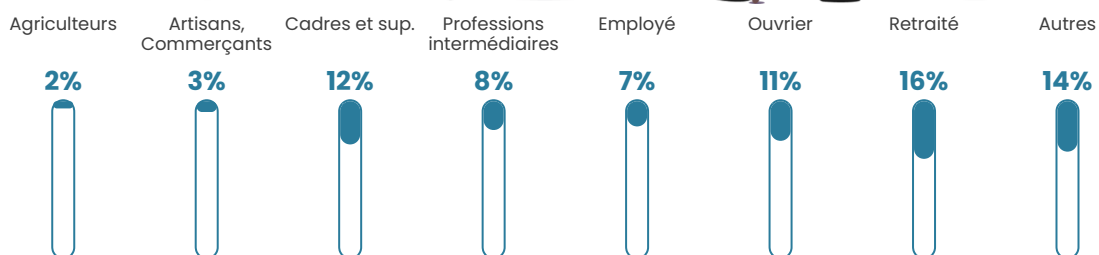


Sources : Institut national de la statistique et des études économiques (insee) selon Les dernières parutions officielles de 2024 portant sur les années 2020, 2021 et 2022.


Tranche d'âge




Activité professionnelle



Niveau de diplôme















Composition des ménages





Profils électoraux

Premier tour

	Emmanuel MACRON	25.42 %
	Marine LE PEN	24.29 %
	Jean-Luc MÉLENCHON	22.60 %
	Jean LASSALLE	6.21 %
	Éric ZEMMOUR	5.08 %
	Yannick JADOT	4.52 %
	Fabien ROUSSEL	2.82 %
	Anne HIDALGO	2.82 %
	Valérie PÉCRESSE	2.82 %
	Nicolas DUPONT- AIGNAN	2.26 %
	Philippe POUTOU	1.13 %
	Nathalie ARTHAUD	0.00 %

Second tour

	Emmanuel MACRON	49,67 %
	Marine LE PEN	50,33 %

226 inscrits

Participation : 76.55%

Votes blancs : 2.31%

Votes nuls : 10.4%

226 inscrits

Participation : 81.86%

Votes blancs : 2.16%

Votes nuls : 2.16%

Sécurité



Agressions physiques / sexuelles

0



Cambriolages

0



Vols / dégradations

0



Stupéfiants

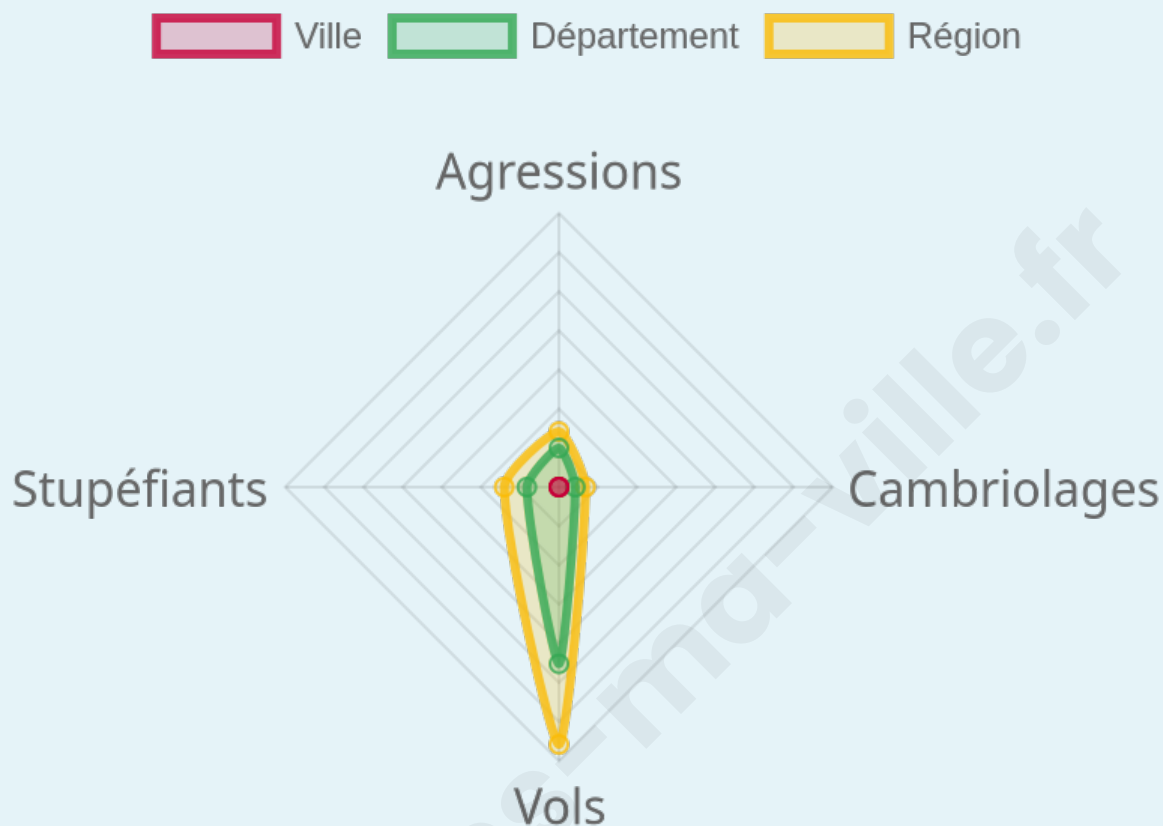
0

Evolution du nombre d'infractions



Pour comparer

(en proportion du nombre d'habitants)



Sources : Bases statistiques communale, départementale et régionale de la délinquance enregistrée par la police et la gendarmerie nationales selon les dernières parutions officielles de 2025 portant sur l'année 2024 ([data.gouv](https://data.gouv.fr)).

Agressions physiques / sexuelles : Violences sexuelles, coups et blessures volontaires intrafamiliaux, coups et blessures volontaires, autres coups, blessures volontaires et vols violents sans arme.

Cambriolages : Cambriolages de logements.

Vols : Vols avec armes, vols d'accessoires sur véhicules, vols dans les véhicules, vols de véhicules, vols sans violence contre des personnes, destructions, dégradations volontaires et escroqueries.

Stupéfiants : Trafic de stupéfiants dont (AFD) et usage de stupéfiants.

Services à la population



Commerce

Hypermarché	X Albertville 5km
Supermarché	X Albertville 3km
Superette	X Mercury 2km
Boulangerie	X Mercury 3km
Boucherie	X Albertville 3km
Restaurant	X Albertville 3km
Garage	X Albertville 3km
Station-service	X Albertville 2km
Banque	X Albertville 3km
La poste	X Pallud 2km
Coiffeur	X Mercury 3km
Tabac	X Albertville 3km
Bars / discothèque	1
Bibliothèque	X Notre-Dame-des-Millières 8km
Cinéma	X Albertville 3km
Vétérinaire	X Albertville 3km



Santé

Pharmacie	X Albertville 3km
Hôpital	X Albertville 3km
Laboratoire d'analyses médicales	X Albertville 3km
Etablissement pour handicapé	X Albertville 3km
EHPA	X Albertville 3km
Médecin	X Albertville 3km
Dentiste	X Albertville 3km
Chirurgien	X Albertville 3km
Dermatologue	X Albertville 3km
Anesthésiste	X Annecy 29km
Gastro-entérologue	X Annecy 29km
Gynécologue	X Albertville 3km
Cancérologue	X Challes-les-Eaux 35km
Neurologue	X Albertville 4km
Ophthalmologue	X Albertville 3km
ORL	X Albertville 3km
Cardiologue	X Albertville 3km
Pédiatre	X Albertville 3km
Pneumologue	X Annecy 29km
Psychologue	X Albertville 3km
Radiologue	X Albertville 3km
Rhumatologue	X Annecy 30km
Sage-femme	X Albertville 3km



Éducation

Crèche	X Albertville 3km
Ecole maternelle Public	1
Ecole maternelle Privé	X Praz-sur-Arly 22km
Ecole primaire Public	X Thénésol 2km
Ecole primaire Privé	X Albertville 4km
Collège Public	X Albertville 3km
Collège Privé	X Albertville 3km
Lycée Public	X Albertville 3km
Lycée Privé	X Albertville 3km

Sources : Base Sirene des entreprises et de leurs établissements selon les dernières parutions officielles de 2025 portant sur l'année 2024 ([data.gouv](#)). Liste, localisation et tarifs des professionnels de santé selon les dernières parutions officielles de 2025 portant sur l'année 2024 ([opendatasoft](#)) et FINISS Extraction du Fichier des établissements selon les dernières parutions officielles de 2025 portant sur l'année 2024 ([data.gouv](#)). Adresse et géolocalisation des établissements d'enseignement du premier et second degrés selon les dernières parutions officielles de 2025 portant sur l'année 2024 ([data.education.gouv](#))

Villes autour de Allondaz

Ville	Habitants	Superficie	Pop densité	Pop active	Taux chômage	Revenu moyen	Prix immobilier
Albertville (40 avis)	19 978	17 km ²	1 175 h/km ²	44.3%	5.6%	20 680 €/an	1 705 €/m ²
Thénésol	326	5 km ²	65 h/km ²	49.4%	2.1%	26 390 €/an	2 604 €/m ²
Marthod	1 346	14 km ²	96 h/km ²	47.2%	2.6%	25 770 €/an	3 384 €/m ²
Pallud	784	5 km ²	157 h/km ²	44.9%	2.3%	26 380 €/an	1 749 €/m ²
Mercury (1 avis)	3 495	22 km ²	159 h/km ²	47.6%	2.8%	27 330 €/an	2 390 €/m ²
Césarches	441	2 km ²	221 h/km ²	53.3%	3.2%	25 780 €/an	606 €/m ²
Gilly-sur-Isère (2 avis)	3 149	7 km ²	450 h/km ²	43.3%	2.8%	26 700 €/an	2 568 €/m ²
Venthon	606	2 km ²	303 h/km ²	49.7%	3.1%	23 820 €/an	2 589 €/m ²
Plancherine	471	6 km ²	79 h/km ²	50.7%	4.2%	28 720 €/an	2 651 €/m ²
Grignon	2 099	9 km ²	233 h/km ²	46%	3.3%	23 840 €/an	2 351 €/m ²
Ugine (3 avis)	7 154	57 km ²	126 h/km ²	45.8%	4%	22 420 €/an	1 996 €/m ²
Verrens-Arvey	959	10 km ²	96 h/km ²	48.9%	1.7%	26 390 €/an	2 308 €/m ²
Monthion	520	6 km ²	87 h/km ²	50.4%	4.2%	25 670 €/an	1 696 €/m ²
Notre-Dame-des-Millières	988	10 km ²	99 h/km ²	52.9%	2.6%	24 340 €/an	1 224 €/m ²
Faverges-Seythenex (5 avis)	7 545	59 km ²	128 h/km ²	45.6%	4.7%	23 620 €/an	2 513 €/m ²

Avis sur la ville de Allondaz



Moyenne par critère



Villes autour de Allondaz

Ville	Note globale	Sécurité	Éducation	Sport Loisir	Environnement	Vie pratique
Albertville (40 avis)	3.2	2.8	3.1	3.5	3.4	3.1
Thénésol	-	-	-	-	-	-
Marthod	-	-	-	-	-	-
Pallud	-	-	-	-	-	-
Mercury (1 avis)	4.6	5.0	5.0	4.0	5.0	4.0
Césarches	-	-	-	-	-	-
Gilly-sur-Isère (2 avis)	4.2	4.5	4.5	4.0	3.5	4.5
Venthon	-	-	-	-	-	-
Plancherine	-	-	-	-	-	-
Grignon	-	-	-	-	-	-
Ugine (3 avis)	3.1	3.0	3.0	3.7	3.0	2.7
Verrens-Arvey	-	-	-	-	-	-
Monthion	-	-	-	-	-	-
Notre-Dame-des-Millières	-	-	-	-	-	-
Faverges-Seythenex (5 avis)	3.2	2.6	3.0	3.6	3.6	3.4



Vous aimez votre ville ? Notez-la !

Et faites-nous part de vos remarques constructives



Avec

BIEN dans
ma **VILLE** 