



Version web

Ville de Allondans

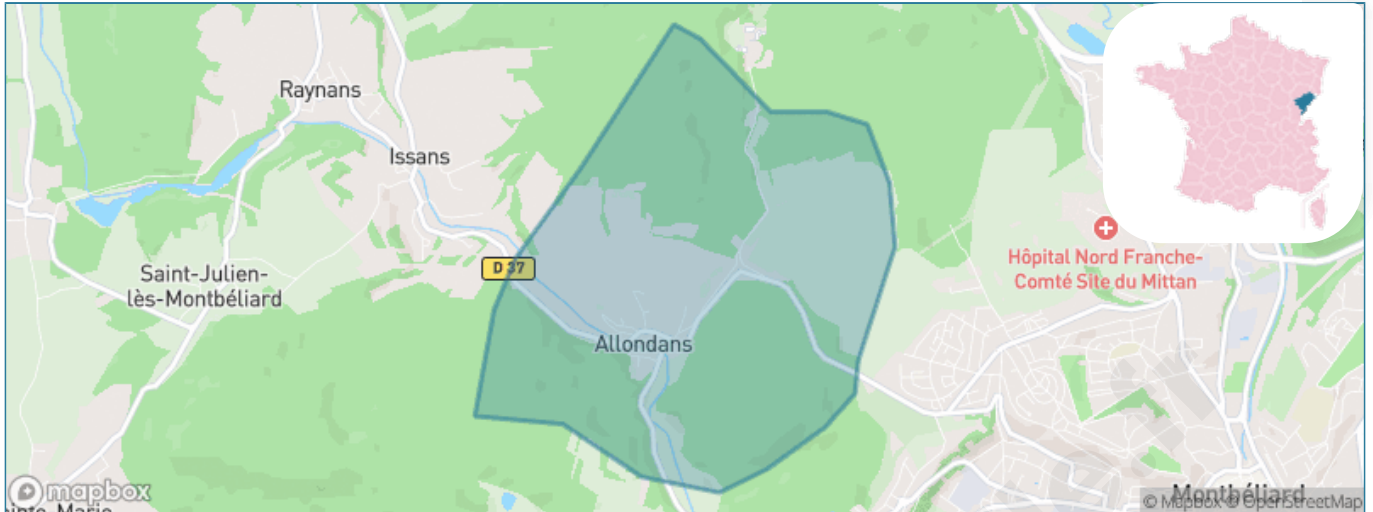
Présenté par

BIEN dans
ma **VILLE** 

Sommaire

Situation géographique	3
Statistiques sur la population	4
Evolution du nombre d'habitants	4
Tranche d'âge	5
0-14 ans	5
15-29 ans	5
30-44 ans	5
45-59 ans	5
60-74 ans	5
75-89 ans	5
90 ans et +	5
Activité professionnelle	5
Agriculteurs	5
Artisans, Commerçants	5
Cadres et sup.	5
Professions intermédiaires	5
Employé	5
Ouvrier	5
Retraité	5
Autres	5
Niveau de diplôme	6
Sans diplôme ou CEP	6
Brevet, BEPC, DNB	6
CAP-BEP ou équivalent	6
BAC ou équivalent	6
BAC+2	6
BAC+3 ou +4	6
BAC+5 ou plus	6
Composition des ménages	6
Couple sans enfant	6
Couple avec enfant(s)	6
Famille monoparentale	6
Colocation / Autre	6
Personnes seules	6
Profils électoraux	7
Premier tour	7
Sécurité	8
Evolution du nombre d'infractions	8
Pour comparer	9
Services à la population	10
Commerce	10
Éducation	10
Villes autour de Allondans	11

Situation géographique



i Informations clés

- **Région** : Bourgogne-Franche-Comté
- **Département** : Doubs
- **Code postal** : 25550
- **Superficie** : 5 km²

RÉGION
BOURGOGNE
FRANCHE
COMTE

Doubs
le Département

Statistiques sur la population



Nombre d'habitants

234



Age moyen

43 ans



Pop active

49.1%



Taux chômage

8.6%



Pop densité

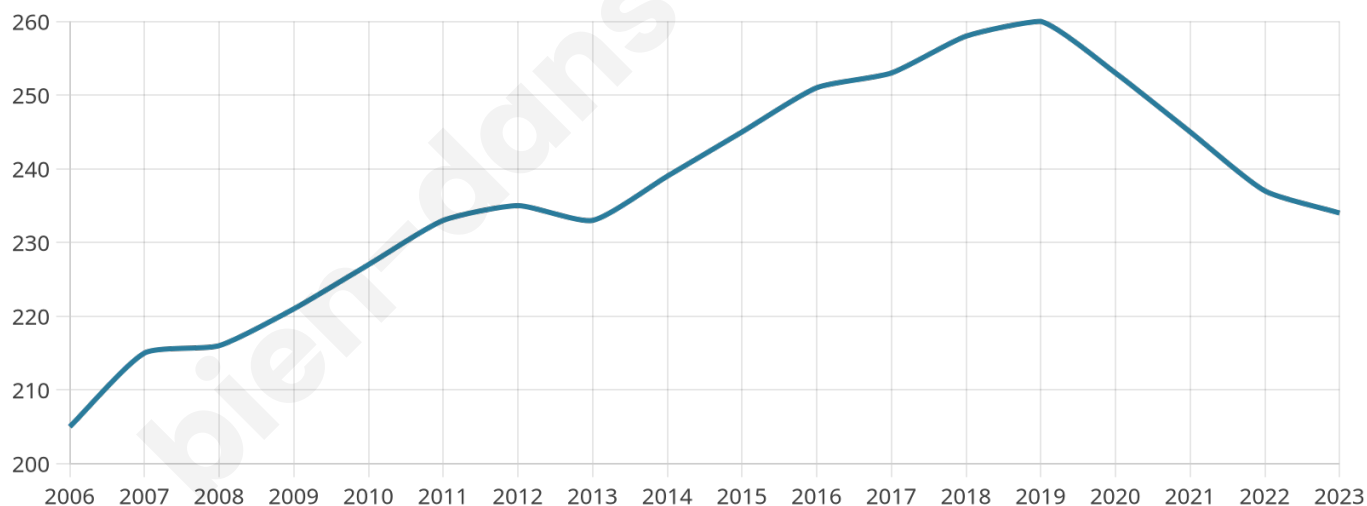
47 h/km²



Revenu moyen

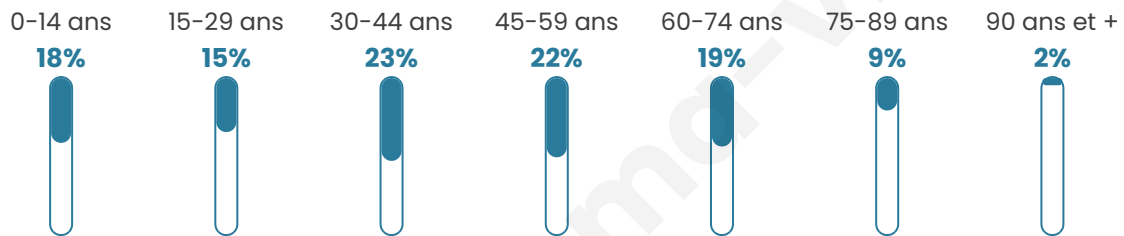
27 300 €/an

Evolution du nombre d'habitants

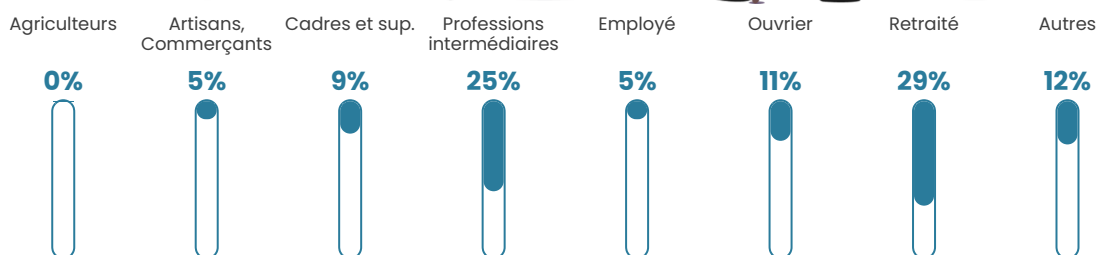


Sources : Institut national de la statistique et des études économiques (insee) selon Les dernières parutions officielles de 2024 portant sur les années 2020, 2021 et 2022.


Tranche d'âge




Activité professionnelle



Niveau de diplôme














Composition des ménages



Profils électoraux

Premier tour

	Marine LE PEN	30.97 %
	Emmanuel MACRON	23.87 %
	Jean-Luc MÉLENCHON	12.90 %
	Éric ZEMMOUR	9.03 %
	Valérie PÉCRESSE	6.45 %
	Jean LASSALLE	5.16 %
	Yannick JADOT	4.52 %
	Nicolas DUPONT-AIGNAN	3.87 %
	Philippe POUTOU	1.94 %
	Nathalie ARTHAUD	0.65 %
	Fabien ROUSSEL	0.65 %
	Anne HIDALGO	0.00 %



193 inscrits

Participation : 81.87%

Votes blancs : 1.90%

Votes nuls : 0.00%

Second tour

	Emmanuel MACRON	44,12 %
	Marine LE PEN	55,88 %

193 inscrits

Participation : 77.2%

Votes blancs : 6.71%

Votes nuls : 2.01%

Sécurité



Agressions physiques / sexuelles

0



Cambriolages

0



Vols / dégradations

0



Stupéfiants

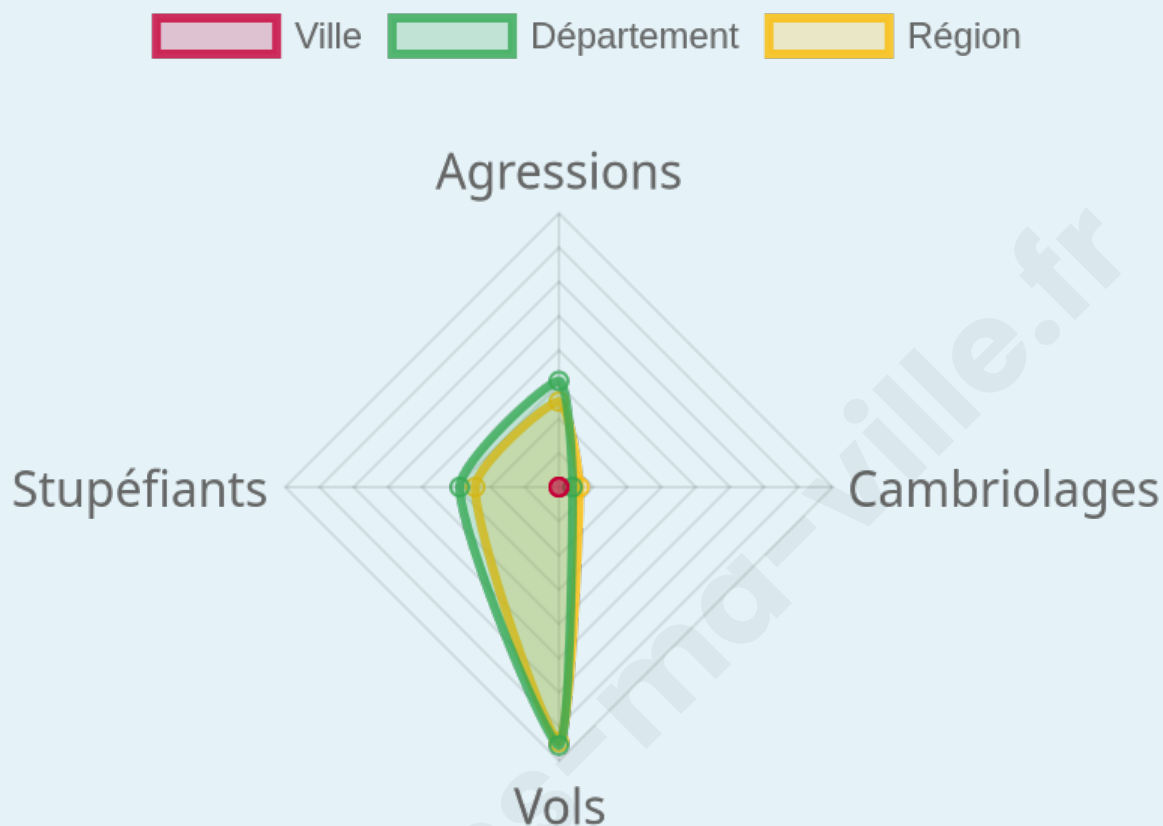
0

Evolution du nombre d'infractions



Pour comparer

(en proportion du nombre d'habitants)



Sources : Bases statistiques communale, départementale et régionale de la délinquance enregistrée par la police et la gendarmerie nationales selon les dernières parutions officielles de 2025 portant sur l'année 2024 ([data.gouv](https://data.gouv.fr)).

Agressions physiques / sexuelles : Violences sexuelles, coups et blessures volontaires intrafamiliaux, coups et blessures volontaires, autres coups, blessures volontaires et vols violents sans arme.

Cambriolages : Cambriolages de logements.

Vols : Vols avec armes, vols d'accessoires sur véhicules, vols dans les véhicules, vols de véhicules, vols sans violence contre des personnes, destructions, dégradations volontaires et escroqueries.

Stupéfiants : Trafic de stupéfiants dont (AFD) et usage de stupéfiants.

Services à la population



Commerce

Hypermarché	X Bethoncourt 4km
Supermarché	X Montbéliard 2km
Superette	X Sainte-Suzanne 2km
Boulangerie	X Présentevillers 2km
Boucherie	X Bart 3km
Restaurant	X Sainte-Suzanne 2km
Garage	1
Station-service	X Montbéliard 4km
Banque	X Montbéliard 4km
La poste	X Montbéliard 2km
Coiffeur	X Montbéliard 2km
Tabac	X Courcelles-lès-Montbéliard 3km
Bars / discothèque	X Dung 1km
Bibliothèque	X Montbéliard 4km
Cinéma	X Montbéliard 4km
Vétérinaire	X Bavans 4km



Santé

Pharmacie	X Sainte-Suzanne 2km
Hôpital	X Montbéliard 3km
Laboratoire d'analyses médicales	X Montbéliard 4km
Etablissement pour handicapé	X Montbéliard 3km
EHPA	X Montbéliard 3km
Médecin	X Sainte-Suzanne 2km
Dentiste	X Courcelles-lès-Montbéliard 3km
Chirurgien	X Montbéliard 4km
Dermatologue	X Montbéliard 3km
Anesthésiste	X Trévenans 11km
Gastro-entérologue	X Montbéliard 4km
Gynécologue	X Montbéliard 3km
Cancérologue	X 0km
Neurologue	X Montbéliard 5km
Ophtalmologue	X Montbéliard 4km
ORL	X Audincourt 8km
Cardiologue	X Montbéliard 4km
Pédiatre	X Bavilliers 13km
Pneumologue	X Trévenans 11km
Psychologue	X Montbéliard 4km
Radiologue	X Montbéliard 3km
Rhumatologue	X Belfort 17km
Sage-femme	X Montbéliard 3km



Éducation

Crèche	X Montbéliard 2km
Ecole maternelle Public	X Montbéliard 2km
Ecole maternelle Privé	X Muespach 47km
Ecole primaire Public	X Sainte-Suzanne 2km
Ecole primaire Privé	X Montbéliard 3km
Collège Public	X Bart 3km
Collège Privé	X Montbéliard 3km
Lycée Public	X Montbéliard 4km
Lycée Privé	X Mandeure 8km

Sources : Base Sirene des entreprises et de leurs établissements selon les dernières parutions officielles de 2025 portant sur l'année 2024 ([data.gouv](#)). Liste, localisation et tarifs des professionnels de santé selon les dernières parutions officielles de 2025 portant sur l'année 2024 ([opendatasoft](#)) et FINISS Extraction du Fichier des établissements selon les dernières parutions officielles de 2025 portant sur l'année 2024 ([data.gouv](#)). Adresse et géolocalisation des établissements d'enseignement du premier et second degrés selon les dernières parutions officielles de 2025 portant sur l'année 2024 ([data.education.gouv](#))

Villes autour de Allondans

Ville	Habitants	Superficie	Pop densité	Pop active	Taux chômage	Revenu moyen	Prix immobilier
Dung	630	3 km ²	210 h/km ²	45.6%	3.5%	26 980 €/an	1 894 €/m ²
Issans	239	2 km ²	120 h/km ²	39.3%	1.7%	26 910 €/an	1 124 €/m ²
Sainte-Suzanne (1 avis)	1 501	1 km ²	1 501 h/km ²	45.2%	6.3%	21 330 €/an	1 302 €/m ²
Présentevillers	461	3 km ²	154 h/km ²	41.6%	3.5%	25 110 €/an	1 831 €/m ²
Saint-Julien-lès-Montbéliard	158	3 km ²	53 h/km ²	41.8%	2.5%	26 670 €/an	1 634 €/m ²
Raynans	338	4 km ²	85 h/km ²	53%	2.4%	25 530 €/an	1 265 €/m ²
Courcelles-lès-Montbéliard	1 370	2 km ²	685 h/km ²	42.8%	4.8%	24 560 €/an	1 016 €/m ²
Montbéliard (27 avis)	24 672	15 km ²	1 645 h/km ²	41%	8.9%	18 600 €/an	1 200 €/m ²
Laire (1 avis)	405	3 km ²	135 h/km ²	49.9%	3.2%	27 980 €/an	2 274 €/m ²
Bavans	3 582	8 km ²	448 h/km ²	41.9%	4.2%	22 790 €/an	1 741 €/m ²
Bart (1 avis)	1 985	3 km ²	662 h/km ²	40.4%	3.9%	25 280 €/an	1 147 €/m ²
Vyans-le-Val	420	3 km ²	140 h/km ²	42.6%	4.3%	25 140 €/an	1 681 €/m ²
Bethoncourt (1 avis)	5 308	6 km ²	885 h/km ²	35.4%	7.7%	17 310 €/an	1 299 €/m ²
Sainte-Marie	648	7 km ²	93 h/km ²	44.6%	2.6%	26 570 €/an	1 535 €/m ²
Échenans	163	1 km ²	163 h/km ²	44.8%	1.8%	26 460 €/an	2 192 €/m ²

bien-dans-ma-ville.fr



Vous aimez votre ville ? Notez-la !

Et faites-nous part de vos remarques constructives



Avec

BIEN dans ma **VILLE** 