



Version web

# Ville de Alloinay

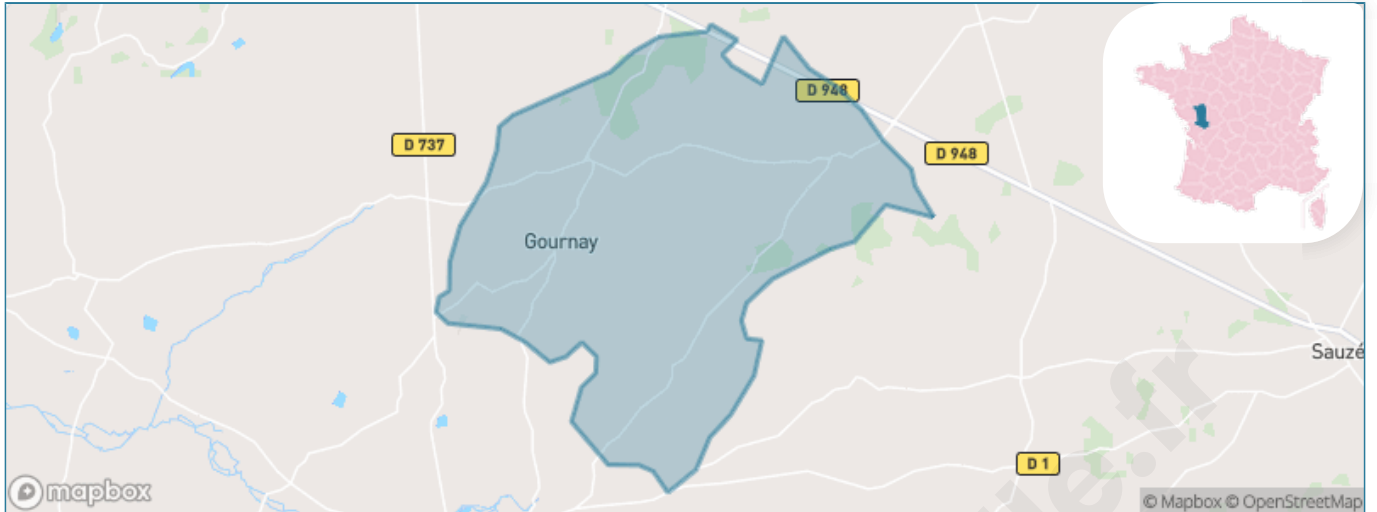
Présenté par

**BIEN** dans  
ma **VILLE** 

# Sommaire

Situation géographique .....	3
Statistiques sur la population .....	4
Evolution du nombre d'habitants .....	4
Tranche d'âge .....	5
0-14 ans .....	5
15-29 ans .....	5
30-44 ans .....	5
45-59 ans .....	5
60-74 ans .....	5
75-89 ans .....	5
90 ans et + .....	5
Activité professionnelle .....	5
Agriculteurs .....	5
Artisans, Commerçants .....	5
Cadres et sup. ....	5
Professions intermédiaires .....	5
Employé .....	5
Ouvrier .....	5
Retraité .....	5
Autres .....	5
Niveau de diplôme .....	6
Sans diplôme ou CEP .....	6
Brevet, BEPC, DNB .....	6
CAP-BEP ou équivalent .....	6
BAC ou équivalent .....	6
BAC+2 .....	6
BAC+3 ou +4 .....	6
BAC+5 ou plus .....	6
Composition des ménages .....	6
Couple sans enfant .....	6
Couple avec enfant(s) .....	6
Famille monoparentale .....	6
Colocation / Autre .....	6
Personnes seules .....	6
Profils électoraux .....	7
Premier tour .....	7
Sécurité .....	8
Evolution du nombre d'infractions .....	8
Pour comparer .....	9
Services à la population .....	10
Commerce .....	10
Éducation .....	10
Villes autour de Alloinay .....	11

# Situation géographique



## i Informations clés

- **Région** : Nouvelle-Aquitaine
- **Département** : Deux-Sèvres
- **Code postal** : 79110
- **Superficie** : 32 km<sup>2</sup>



# Statistiques sur la population



Nombre d'habitants

**914**



Age moyen

**45 ans**



Pop active

**46.1%**



Taux chômage

**9.3%**



Pop densité

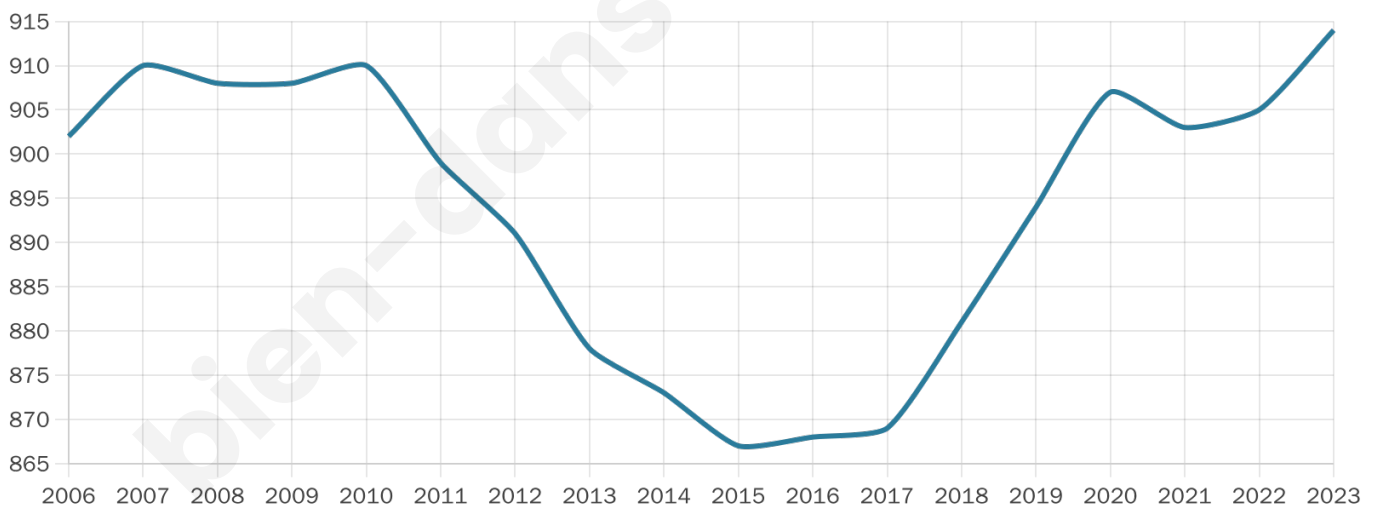
**29 h/km<sup>2</sup>**



Revenu moyen

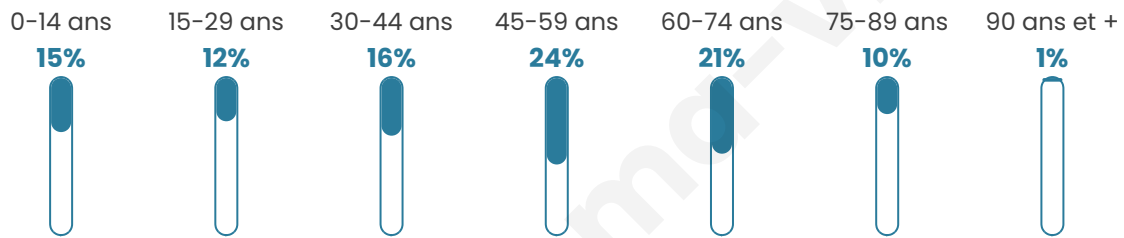
**20 140 €/an**

## Evolution du nombre d'habitants

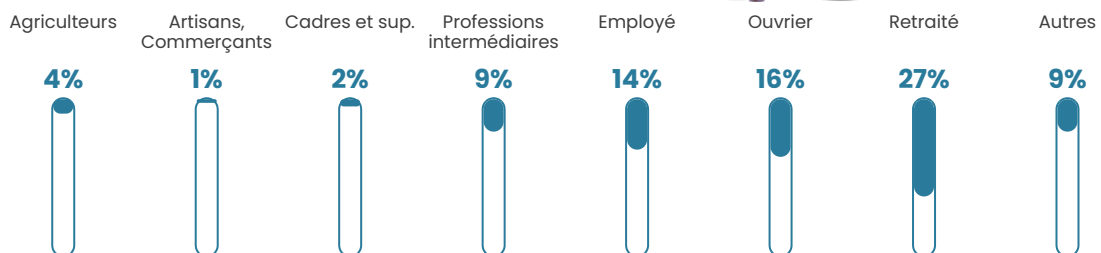


Sources : Institut national de la statistique et des études économiques (insee) selon Les dernières parutions officielles de 2024 portant sur les années 2020, 2021 et 2022.


## Tranche d'âge




## Activité professionnelle



## Niveau de diplôme















## Composition des ménages





# Profils électoraux

## Premier tour

	Emmanuel MACRON	29.96 %
	Marine LE PEN	26.58 %
	Jean-Luc MÉLENCHON	14.14 %
	Valérie PÉCRESSÉ	7.81 %
	Éric ZEMMOUR	5.49 %
	Jean LASSALLE	4.22 %
	Nicolas DUPONT- AIGNAN	3.59 %
	Fabien ROUSSEL	2.11 %
	Yannick JADOT	2.11 %
	Anne HIDALGO	1.69 %
	Philippe POUTOU	1.48 %
	Nathalie ARTHAUD	0.84 %

## Second tour

	Emmanuel MACRON	53,19 %
	Marine LE PEN	46,81 %

### 639 inscrits

Participation : 77.93%

Votes blancs : 5.42%

Votes nuls : 3.21%

### 638 inscrits

Participation : 76.02%

Votes blancs : 1.24%

Votes nuls : 1.03%

# Sécurité



Agressions physiques / sexuelles

0



Cambriolages

0



Vols / dégradations

0



Stupéfiants

0

## Evolution du nombre d'infractions



## Pour comparer

(en proportion du nombre d'habitants)



Sources : Bases statistiques communale, départementale et régionale de la délinquance enregistrée par la police et la gendarmerie nationales selon les dernières parutions officielles de 2025 portant sur l'année 2024 ([data.gouv](https://data.gouv.fr)).

Agressions physiques / sexuelles : Violences sexuelles, coups et blessures volontaires intrafamiliaux, coups et blessures volontaires, autres coups, blessures volontaires et vols violents sans arme.

Cambriolages : Cambriolages de logements.

Vols : Vols avec armes, vols d'accessoires sur véhicules, vols dans les véhicules, vols de véhicules, vols sans violence contre des personnes, destructions, dégradations volontaires et escroqueries.

Stupéfiants : Trafic de stupéfiants dont (AFD) et usage de stupéfiants.

# Services à la population



## Commerce

Hypermarché	X <a href="#">Mellé</a> 10km
Supermarché	X <a href="#">Chef-Boutonne</a> 5km
Superette	X <a href="#">Mellé</a> 10km
Boulangerie	X <a href="#">Maisonnay</a> 4km
Boucherie	X <a href="#">Chef-Boutonne</a> 5km
Restaurant	X <a href="#">Saint-Vincent-la-Châtre</a> 4km
Garage	X <a href="#">Maisonnay</a> 4km
Station-service	X <a href="#">Fontivillié</a> 6km
Banque	X <a href="#">Chef-Boutonne</a> 5km
La poste	X <a href="#">Saint-Vincent-la-Châtre</a> 6km
Coiffeur	<b>2</b>
Tabac	X <a href="#">Chef-Boutonne</a> 5km
Bars / discothèque	X <a href="#">Maisonnay</a> 4km
Bibliothèque	X <a href="#">Mellé</a> 10km
Cinéma	X <a href="#">Chef-Boutonne</a> 5km
Vétérinaire	X <a href="#">Chef-Boutonne</a> 5km



## Santé

Pharmacie	X <a href="#">Chef-Boutonne</a> 5km
Hôpital	X <a href="#">Mellé</a> 11km
Laboratoire d'analyses médicales	X <a href="#">Mellé</a> 10km
Etablissement pour handicapé	X <a href="#">Chef-Boutonne</a> 5km
EHPA	X <a href="#">Chef-Boutonne</a> 5km
Médecin	X <a href="#">Chef-Boutonne</a> 5km
Dentiste	X <a href="#">Chef-Boutonne</a> 5km
Chirurgien	X <a href="#">La Crèche</a> 31km
Dermatologue	X <a href="#">Niort</a> 36km
Anesthésiste	X <a href="#">Niort</a> 35km
Gastro-entérologue	X <a href="#">Saint-Coutant</a> 8km
Gynécologue	X <a href="#">Saint-Coutant</a> 8km
Cancérologue	X <a href="#">Poitiers</a> 57km
Neurologue	X <a href="#">Rouillé</a> 31km
Ophthalmologue	X <a href="#">Niort</a> 35km
ORL	X <a href="#">Saint-Coutant</a> 8km
Cardiologue	X <a href="#">Mellé</a> 10km
Pédiatre	X <a href="#">Aiffres</a> 32km
Pneumologue	X <a href="#">Niort</a> 35km
Psychologue	X <a href="#">Niort</a> 35km
Radiologue	X <a href="#">Mellé</a> 10km
Rhumatologue	X <a href="#">Niort</a> 35km
Sage-femme	X <a href="#">Sauzé-Vaussais</a> 13km



## Éducation

Crèche	X <a href="#">Chef-Boutonne</a> 5km
Ecole maternelle Public	X <a href="#">Fontivillié</a> 6km
Ecole maternelle Privé	X <a href="#">Marsac</a> 49km
Ecole primaire Public	<b>1</b>
Ecole primaire Privé	X <a href="#">Mellé</a> 10km
Collège Public	X <a href="#">Chef-Boutonne</a> 5km
Collège Privé	X <a href="#">Lezay</a> 12km
Lycée Public	X <a href="#">Chef-Boutonne</a> 5km
Lycée Privé	X <a href="#">Ruffec</a> 24km

Sources : Base Sirene des entreprises et de leurs établissements selon les dernières parutions officielles de 2025 portant sur l'année 2024 ([data.gov](#)). Liste, localisation et tarifs des professionnels de santé selon les dernières parutions officielles de 2025 portant sur l'année 2024 ([opendatasoft](#)) et FINISS Extraction du Fichier des établissements selon les dernières parutions officielles de 2025 portant sur l'année 2024 ([data.gov](#)). Adresse et géolocalisation des établissements d'enseignement du premier et second degrés selon les dernières parutions officielles de 2025 portant sur l'année 2024 ([data.education.gov](#))

## Villes autour de Alloinay

Ville	Habitants	Superficie	Pop densité	Pop active	Taux chômage	Revenu moyen	Prix immobilier
Maisonnay	252	5 km <sup>2</sup>	50 h/km <sup>2</sup>	49.2%	4%	19 480 €/an	995 €/m <sup>2</sup>
Melleran	480	19 km <sup>2</sup>	25 h/km <sup>2</sup>	42.3%	7.5%	18 790 €/an	647 €/m <sup>2</sup>
Chef-Boutonne (6 avis)	2 371	40 km <sup>2</sup>	59 h/km <sup>2</sup>	34.9%	5.6%	19 400 €/an	923 €/m <sup>2</sup>
Fontenille-Saint-Martin-d'Entraigues	531	15 km <sup>2</sup>	35 h/km <sup>2</sup>	42.2%	4%	20 950 €/an	959 €/m <sup>2</sup>
Marcillé	725	18 km <sup>2</sup>	40 h/km <sup>2</sup>	47.2%	3.3%	21 750 €/an	907 €/m <sup>2</sup>
Fontivillié	754	24 km <sup>2</sup>	31 h/km <sup>2</sup>	53.3%	3.4%	21 850 €/an	818 €/m <sup>2</sup>
Luché-sur-Brioux	119	5 km <sup>2</sup>	24 h/km <sup>2</sup>	52.1%	5.9%	22 630 €/an	966 €/m <sup>2</sup>
Saint-Vincent-la-Châtre	589	21 km <sup>2</sup>	28 h/km <sup>2</sup>	52.1%	4.2%	23 280 €/an	1 029 €/m <sup>2</sup>
La Chapelle-Pouilloux	171	7 km <sup>2</sup>	24 h/km <sup>2</sup>	40.9%	1.8%	19 370 €/an	577 €/m <sup>2</sup>
Lusseray	172	8 km <sup>2</sup>	22 h/km <sup>2</sup>	51.7%	4.7%	24 770 €/an	756 €/m <sup>2</sup>
Saint-Coutant	273	11 km <sup>2</sup>	25 h/km <sup>2</sup>	40.3%	4.8%	20 820 €/an	898 €/m <sup>2</sup>
Chérigné	134	7 km <sup>2</sup>	19 h/km <sup>2</sup>	47%	8.2%	23 640 €/an	1 235 €/m <sup>2</sup>
Mellé (3 avis)	5 752	65 km <sup>2</sup>	88 h/km <sup>2</sup>	40.1%	3.4%	21 800 €/an	1 213 €/m <sup>2</sup>
Valdelaume	818	50 km <sup>2</sup>	16 h/km <sup>2</sup>	39.2%	3.8%	20 410 €/an	868 €/m <sup>2</sup>
Loubigné (1 avis)	157	11 km <sup>2</sup>	14 h/km <sup>2</sup>	45.9%	2.5%	18 900 €/an	771 €/m <sup>2</sup>

bien-dans-ma-ville.fr



# **Vous aimez votre ville ? Notez-la !**

Et faites-nous part de vos remarques constructives



Avec

**BIEN** dans ma **VILLE** 