



Version web

Ville de Alineuc

Présenté par

BIEN dans
ma **VILLE** 

Sommaire

Situation géographique	3
Statistiques sur la population	4
Evolution du nombre d'habitants	4
Tranche d'âge	5
0-14 ans	5
15-29 ans	5
30-44 ans	5
45-59 ans	5
60-74 ans	5
75-89 ans	5
90 ans et +	5
Activité professionnelle	5
Agriculteurs	5
Artisans, Commerçants	5
Cadres et sup.	5
Professions intermédiaires	5
Employé	5
Ouvrier	5
Retraité	5
Autres	5
Niveau de diplôme	6
Sans diplôme ou CEP	6
Brevet, BEPC, DNB	6
CAP-BEP ou équivalent	6
BAC ou équivalent	6
BAC+2	6
BAC+3 ou +4	6
BAC+5 ou plus	6
Composition des ménages	6
Couple sans enfant	6
Couple avec enfant(s)	6
Famille monoparentale	6
Colocation / Autre	6
Personnes seules	6
Profil électoraux	7
Premier tour	7
Sécurité	8
Evolution du nombre d'infractions	8
Pour comparer	9
Services à la population	10
Commerce	10
Éducation	10
Villes autour de Allineuc	12
Avis sur la ville de Allineuc	13
Moyenne par critère	13
Villes autour de Allineuc	13
Répartition des avis par note	13
Répartition des avis par note	13

Situation géographique



i Informations clés

- **Région :** Bretagne
- **Département :** Côtes-d'armor
- **Code postal :** 22460
- **Superficie :** 24 km²



Statistiques sur la population



Nombre d'habitants

589



Age moyen

39 ans



Pop active

47.7%



Taux chômage

5.6%



Pop densité

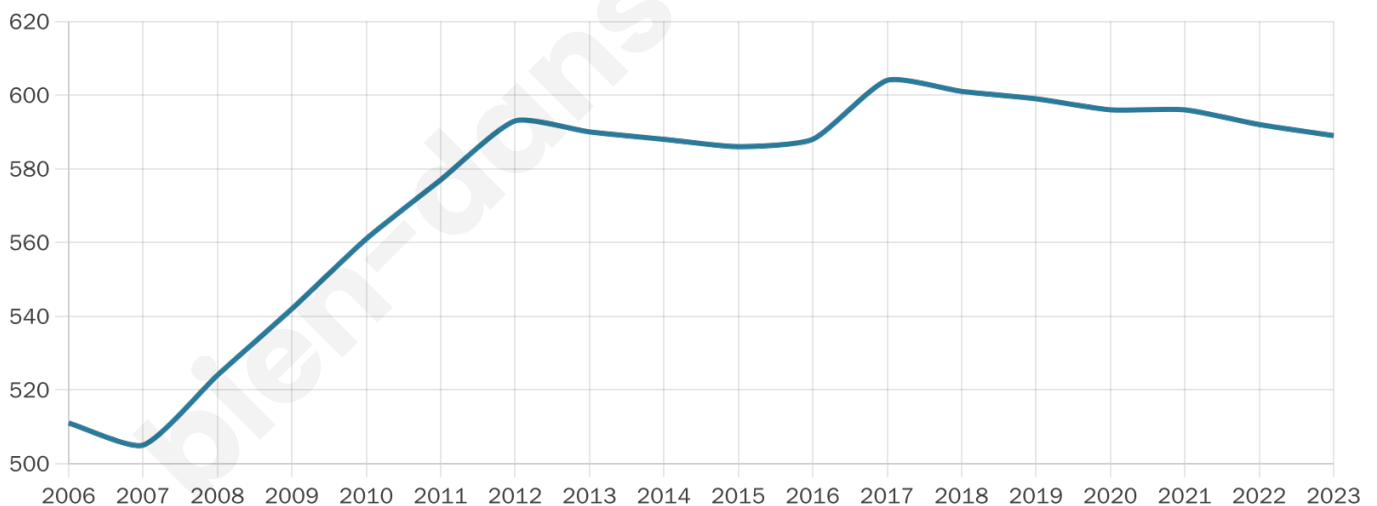
25 h/km²



Revenu moyen

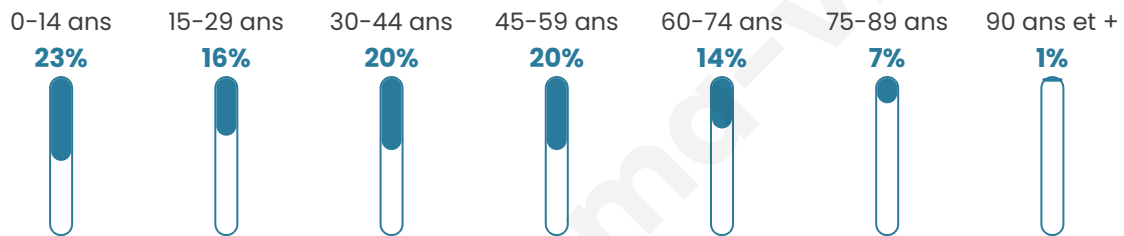
21 490 €/an

Evolution du nombre d'habitants

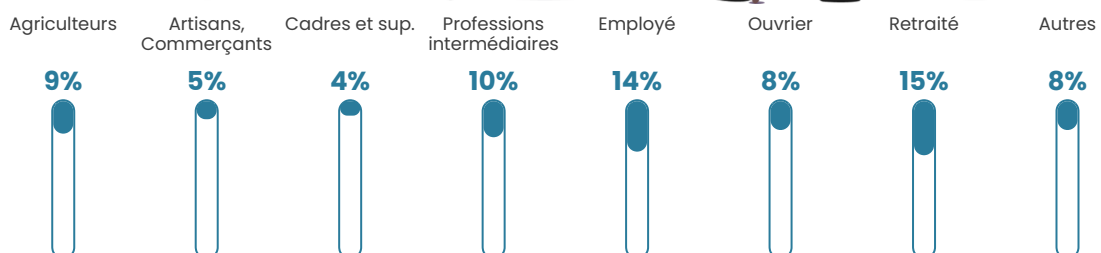


Sources : Institut national de la statistique et des études économiques (insee) selon Les dernières parutions officielles de 2024 portant sur les années 2020, 2021 et 2022.


Tranche d'âge




Activité professionnelle



Niveau de diplôme













Composition des ménages



Profils électoraux

Premier tour

	Marine LE PEN	27.32 %
	Emmanuel MACRON	26.23 %
	Jean-Luc MÉLENCHON	16.94 %
	Valérie PÉCRESSÉ	10.66 %
	Jean LASSALLE	4.92 %
	Nicolas DUPONT-AIGNAN	3.01 %
	Yannick JADOT	2.73 %
	Fabien ROUSSEL	2.19 %
	Éric ZEMMOUR	2.19 %
	Anne HIDALGO	1.64 %
	Nathalie ARTHAUD	1.37 %
	Philippe POUTOU	0.82 %



455 inscrits

Participation : 81.98%

Votes blancs : 1.88%

Votes nuls : 0.00%

Second tour

	Emmanuel MACRON	54,35 %
	Marine LE PEN	45,65 %

456 inscrits

Participation : 80.7%

Votes blancs : 8.15%

Votes nuls : 4.35%

Sécurité



Agressions physiques / sexuelles

0



Cambriolages

0



Vols / dégradations

0



Stupéfiants

0

Evolution du nombre d'infractions



Pour comparer

(en proportion du nombre d'habitants)



Sources : Bases statistiques communale, départementale et régionale de la délinquance enregistrée par la police et la gendarmerie nationales selon les dernières parutions officielles de 2025 portant sur l'année 2024 ([data.gouv](https://data.gouv.fr)).

Agressions physiques / sexuelles : Violences sexuelles, coups et blessures volontaires intrafamiliaux, coups et blessures volontaires, autres coups, blessures volontaires et vols violents sans arme.

Cambriolages : Cambriolages de logements.

Vols : Vols avec armes, vols d'accessoires sur véhicules, vols dans les véhicules, vols de véhicules, vols sans violence contre des personnes, destructions, dégradations volontaires et escroqueries.

Stupéfiants : Trafic de stupéfiants dont (AFD) et usage de stupéfiants.

Services à la population



Commerce

Hypermarché	X <u>Saint-Brandan</u> 9km
Supermarché	X <u>Uzel</u> 4km
Superette	X <u>Quintin</u> 10km
Boulangerie	X <u>Merléac</u> 5km
Boucherie	X <u>La Harmoye</u> 7km
Restaurant	3
Garage	1
Station-service	X <u>Uzel</u> 4km
Banque	X <u>Uzel</u> 5km
La poste	X <u>Le Foeil</u> 10km
Coiffeur	X <u>Ploeuc-L'Hermitage</u> 3km
Tabac	X <u>Ploeuc-L'Hermitage</u> 3km
Bars / discothèque	X <u>Merléac</u> 3km
Bibliothèque	X <u>Cohiniac</u> 17km
Cinéma	X <u>Quintin</u> 10km
Vétérinaire	X <u>Uzel</u> 4km



Santé

Pharmacie	X <u>Uzel</u> 4km
Hôpital	X <u>Quintin</u> 11km
Laboratoire d'analyses médicales	X <u>Quintin</u> 10km
Etablissement pour handicapé	X <u>Ploeuc-L'Hermitage</u> 8km
EHPA	X <u>Le Quillio</u> 9km
Médecin	X <u>Uzel</u> 4km
Dentiste	X <u>Ploeuc-L'Hermitage</u> 9km
Chirurgien	X <u>Trégueux</u> 21km
Dermatologue	X <u>Loudéac</u> 17km
Anesthésiste	X <u>Saint-Brieuc</u> 21km
Gastro-entérologue	X <u>Noyal-Pontivy</u> 25km
Gynécologue	X <u>Saint-Brieuc</u> 21km
Cancérologue	X <u>Plérin</u> 26km
Neurologue	X <u>Saint-Brieuc</u> 23km
Ophthalmologue	X <u>Loudéac</u> 17km
ORL	X <u>Saint-Brieuc</u> 23km
Cardiologue	X <u>Saint-Brieuc</u> 21km
Pédiatre	X <u>Saint-Brieuc</u> 23km
Pneumologue	X <u>Saint-Brieuc</u> 23km
Psychologue	X <u>Trégueux</u> 20km
Radiologue	X <u>Loudéac</u> 18km
Rhumatologue	X <u>Saint-Brieuc</u> 23km
Sage-femme	X <u>Ploeuc-L'Hermitage</u> 9km



Éducation

Crèche	X <u>Ploeuc-L'Hermitage</u> 4km
Ecole maternelle Public	X <u>Ploeuc-L'Hermitage</u> 9km
Ecole maternelle Privé	X <u>Saint-Nicolas-du-Tertre</u> 75km
Ecole primaire Public	X <u>Ploeuc-L'Hermitage</u> 3km
Ecole primaire Privé	X <u>Ploeuc-L'Hermitage</u> 3km
Collège Public	X <u>Ploeuc-L'Hermitage</u> 9km
Collège Privé	X <u>Ploeuc-L'Hermitage</u> 8km
Lycée Public	X <u>Quintin</u> 11km
Lycée Privé	X <u>Quintin</u> 10km

Sources : Base Sirene des entreprises et de leurs établissements selon les dernières parutions officielles de 2025 portant sur l'année 2024 ([data.gouv](https://data.gouv.fr)). Liste, localisation et tarifs des professionnels de santé selon les dernières parutions officielles de 2025 portant sur l'année 2024 ([opendatasoft](https://opendatasoft.com)) et FINISS Extraction du Fichier des établissements selon les dernières parutions officielles de 2025 portant sur

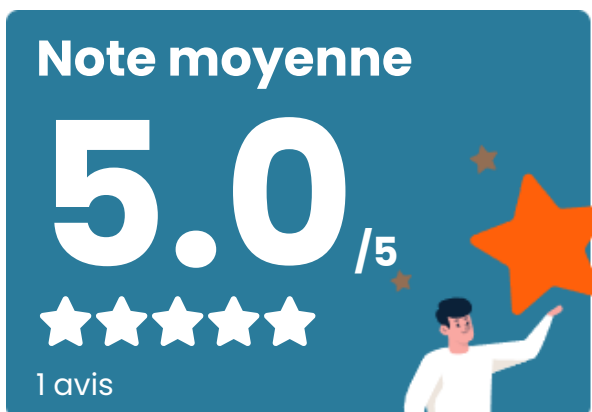
l'année 2024 ([data.gouv](https://data.gouv.fr)). Adresse et géolocalisation des établissements d'enseignement du premier et second degrés selon les dernières parutions officielles de 2025 portant sur l'année 2024 ([data.education.gouv](https://data.education.gouv.fr))

bien-dans-ma-ville.fr

Villes autour de Allineuc

Ville	Habitants	Superficie	Pop densité	Pop active	Taux chômage	Revenu moyen	Prix immobilier
Uzel	1 134	6 km ²	189 h/km ²	43.7%	5.3%	21 790 €/an	1 014 €/m ²
Merléac	481	30 km ²	16 h/km ²	44.5%	4.2%	20 710 €/an	676 €/m ²
Saint-Hervé (1 avis)	425	9 km ²	47 h/km ²	47.5%	3.3%	22 740 €/an	2 435 €/m ²
Le Bodéo	186	10 km ²	19 h/km ²	38.7%	3.2%	20 680 €/an	886 €/m ²
Lanfains	1 077	21 km ²	51 h/km ²	51.5%	4.4%	21 930 €/an	1 170 €/m ²
Saint-Martin-des-Prés	319	20 km ²	16 h/km ²	47.3%	3.8%	19 340 €/an	1 123 €/m ²
Saint-Brandan (1 avis)	2 317	25 km ²	93 h/km ²	45.3%	4.1%	22 530 €/an	1 428 €/m ²
La Harmoye	386	17 km ²	23 h/km ²	49.2%	6%	21 700 €/an	1 045 €/m ²
Gausson	648	16 km ²	41 h/km ²	43.5%	3.9%	21 510 €/an	1 191 €/m ²
Grâce-Uzel	423	8 km ²	53 h/km ²	49.2%	5%	21 590 €/an	837 €/m ²
Ploeuc-L'Hermitage (2 avis)	4 103	82 km ²	50 h/km ²	45.3%	3.8%	21 800 €/an	1 090 €/m ²
Le Quillio	597	16 km ²	37 h/km ²	37.9%	4.9%	21 680 €/an	773 €/m ²
Saint-Thélo	371	14 km ²	27 h/km ²	48%	4.3%	21 860 €/an	752 €/m ²
Plaintel (6 avis)	4 602	26 km ²	177 h/km ²	46.6%	2.7%	23 570 €/an	1 552 €/m ²
Quintin (5 avis)	2 739	3 km ²	913 h/km ²	41.9%	4.2%	22 240 €/an	1 170 €/m ²

Avis sur la ville de Alineuc



Moyenne par critère



Villes autour de Alineuc

Ville	Note globale	Sécurité	Éducation	Sport Loisir	Environnement	Vie pratique
Uzel	-	-	-	-	-	-
Merléac	-	-	-	-	-	-
Saint-Hervé (1 avis)	4.0	4.0	5.0	4.0	4.0	3.0
Le Bodéo	-	-	-	-	-	-
Lanfains	-	-	-	-	-	-
Saint-Martin-des-Prés	-	-	-	-	-	-
Saint-Brandan (1 avis)	3.0	4.0	4.0	2.0	3.0	2.0
La Harmoye	-	-	-	-	-	-
Gausson	-	-	-	-	-	-
Grâce-Uzel	-	-	-	-	-	-
Ploelec-L'Hermitage (2 avis)	4.3	4.0	4.5	4.5	4.0	4.5
Le Quillio	-	-	-	-	-	-
Saint-Thélo	-	-	-	-	-	-
Plaintel (6 avis)	3.4	3.5	3.3	3.7	3.2	3.2
Quintin (5 avis)	4.7	4.8	4.8	4.8	4.6	4.6



Vous aimez votre ville ? Notez-la !

Et faites-nous part de vos remarques constructives



Avec

BIEN dans ma **VILLE** 