



Version web

# Ville de Allières

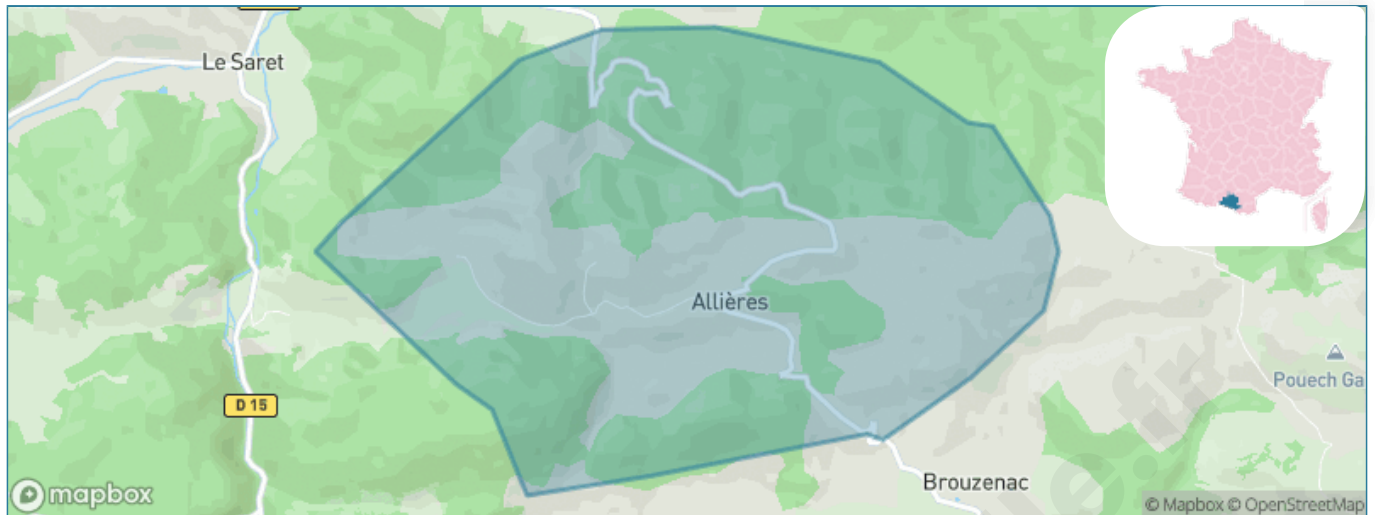
Présenté par

**BIEN** dans  
ma **VILLE** 

# Sommaire

|   |    |
|---|----|
| Situation géographique .....            | 3  |
| Statistiques sur la population .....    | 4  |
| Evolution du nombre d'habitants .....   | 4  |
| Tranche d'âge .....                     | 5  |
| 0-14 ans .....                          | 5  |
| 15-29 ans .....                         | 5  |
| 30-44 ans .....                         | 5  |
| 45-59 ans .....                         | 5  |
| 60-74 ans .....                         | 5  |
| 75-89 ans .....                         | 5  |
| 90 ans et + .....                       | 5  |
| Activité professionnelle .....          | 5  |
| Agriculteurs .....                      | 5  |
| Artisans, Commerçants .....             | 5  |
| Cadres et sup. ....                     | 5  |
| Professions intermédiaires .....        | 5  |
| Employé .....                           | 5  |
| Ouvrier .....                           | 5  |
| Retraité .....                          | 5  |
| Autres .....                            | 5  |
| Niveau de diplôme .....                 | 6  |
| Sans diplôme ou CEP .....               | 6  |
| Brevet, BEPC, DNB .....                 | 6  |
| CAP-BEP ou équivalent .....             | 6  |
| BAC ou équivalent .....                 | 6  |
| BAC+2 .....                             | 6  |
| BAC+3 ou +4 .....                       | 6  |
| BAC+5 ou plus .....                     | 6  |
| Composition des ménages .....           | 6  |
| Couple sans enfant .....                | 6  |
| Couple avec enfant(s) .....             | 6  |
| Famille monoparentale .....             | 6  |
| Colocation / Autre .....                | 6  |
| Personnes seules .....                  | 6  |
| Profils électoraux .....                | 7  |
| Premier tour .....                      | 7  |
| Sécurité .....                          | 8  |
| Evolution du nombre d'infractions ..... | 8  |
| Pour comparer .....                     | 9  |
| Services à la population .....          | 10 |
| Commerce .....                          | 10 |
| Éducation .....                         | 10 |
| Villes autour de Allières .....         | 12 |

# Situation géographique



## i Informations clés

- **Région** : Occitanie
- **Département** : Ariège
- **Code postal** : 09240
- **Superficie** : 9 km<sup>2</sup>



# Statistiques sur la population



Nombre d'habitants

**76**



Age moyen

**43 ans**



Pop active

**36.8%**



Taux chômage

**10.5%**



Pop densité

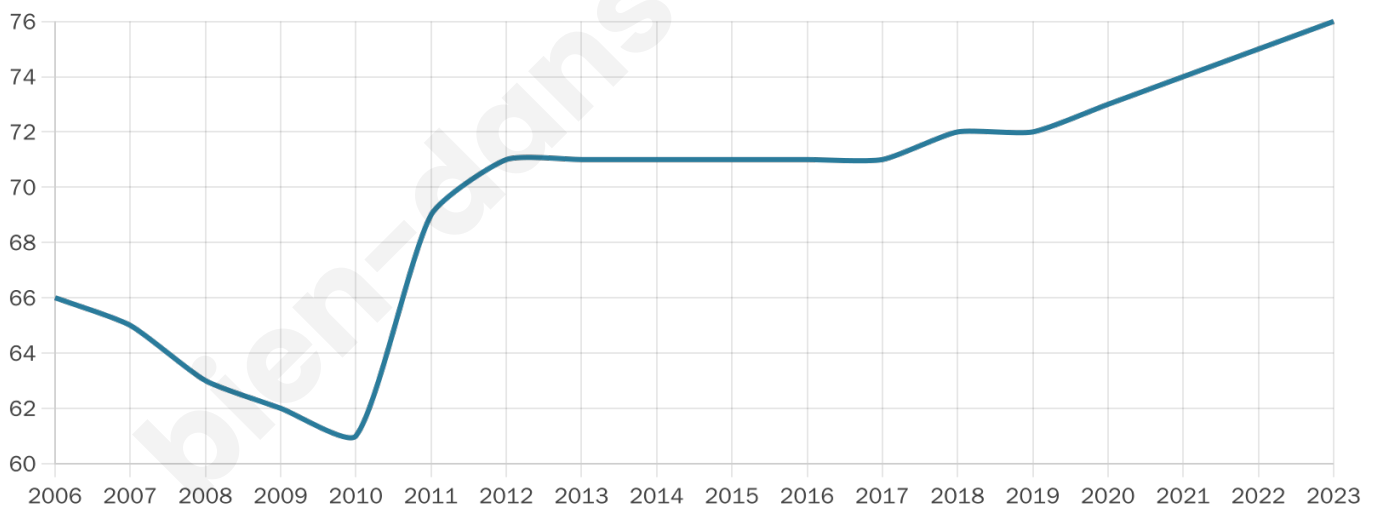
**8 h/km<sup>2</sup>**



Revenu moyen

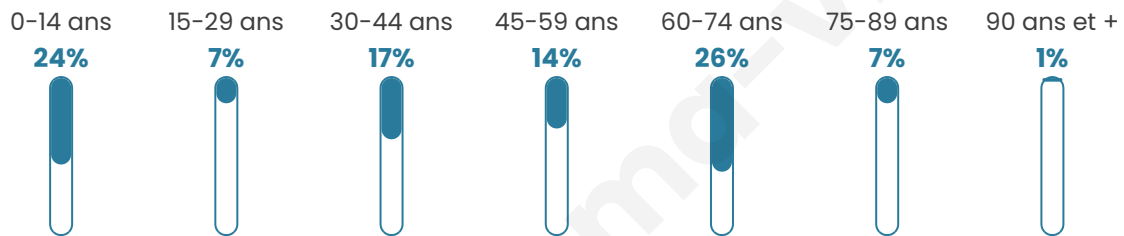
**NC**

## Evolution du nombre d'habitants

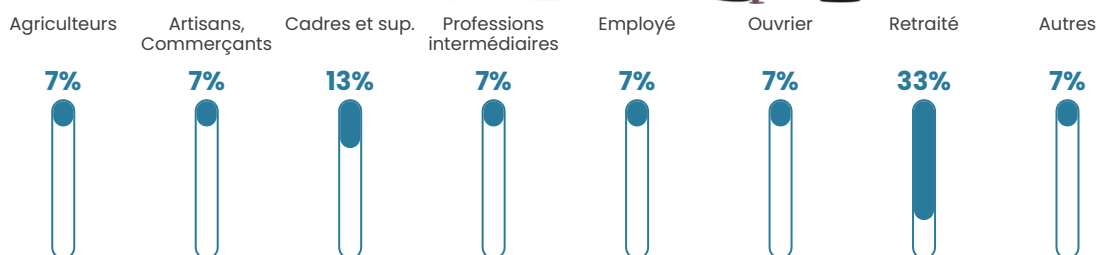


Sources : Institut national de la statistique et des études économiques (insee) selon Les dernières parutions officielles de 2024 portant sur les années 2020, 2021 et 2022.


## Tranche d'âge




## Activité professionnelle



## Niveau de diplôme















## Composition des ménages





# Profils électoraux

## Premier tour

|   |                           |         |
|---|---------------------------|---------|
|    | Jean-Luc<br>MÉLENCHON     | 32.76 % |
|    | Valérie PÉCRESSÉ          | 17.24 % |
|    | Jean LASSALLE             | 12.07 % |
|    | Marine LE PEN             | 10.34 % |
|    | Emmanuel<br>MACRON        | 8.62 %  |
|   | Yannick JADOT             | 5.17 %  |
|  | Fabien ROUSSEL            | 3.45 %  |
|  | Anne HIDALGO              | 3.45 %  |
|  | Nicolas DUPONT-<br>AIGNAN | 3.45 %  |
|  | Éric ZEMMOUR              | 1.72 %  |
|  | Philippe POUTOU           | 1.72 %  |
|  | Nathalie ARTHAUD          | 0.00 %  |

## Second tour

|   |                    |         |
|---|--------------------|---------|
|  | Emmanuel<br>MACRON | 58,33 % |
|  | Marine LE PEN      | 41,67 % |

### 79 inscrits

Participation : 74.68%

Votes blancs : 28.81%

Votes nuls : 10.17%

### 79 inscrits

Participation : 77.22%

Votes blancs : 3.28%

Votes nuls : 1.64%

# Sécurité



Agressions physiques / sexuelles

0



Cambriolages

0



Vols / dégradations

0



Stupéfiants

0

## Evolution du nombre d'infractions



## Pour comparer

(en proportion du nombre d'habitants)



Sources : Bases statistiques communale, départementale et régionale de la délinquance enregistrée par la police et la gendarmerie nationales selon les dernières parutions officielles de 2025 portant sur l'année 2024 ([data.gouv](https://data.gouv.fr)).

Agressions physiques / sexuelles : Violences sexuelles, coups et blessures volontaires intrafamiliaux, coups et blessures volontaires, autres coups, blessures volontaires et vols violents sans arme.

Cambriolages : Cambriolages de logements.

Vols : Vols avec armes, vols d'accessoires sur véhicules, vols dans les véhicules, vols de véhicules, vols sans violence contre des personnes, destructions, dégradations volontaires et escroqueries.

Stupéfiants : Trafic de stupéfiants dont (AFD) et usage de stupéfiants.

# Services à la population



## Commerce

|                    |                                     |
|--------------------|-------------------------------------|
| Hypermarché        | X <u>Saint-Jean-du-Falga</u> 23km   |
| Supermarché        | X <u>Les Bordes-sur-Arize</u> 8km   |
| Superette          | X <u>Le Mas-d'Azil</u> 5km          |
| Boulangerie        | X <u>Durban-sur-Arize</u> 2km       |
| Boucherie          | 1                                   |
| Restaurant         | X <u>Castelnau-Durban</u> 4km       |
| Garage             | X <u>Le Mas-d'Azil</u> 5km          |
| Station-service    | X <u>La Bastide-de-Sérou</u> 7km    |
| Banque             | X <u>Le Mas-d'Azil</u> 5km          |
| La poste           | X <u>Montjoie-en-Couserans</u> 14km |
| Coiffeur           | X <u>La Bastide-de-Sérou</u> 2km    |
| Tabac              | X <u>Le Mas-d'Azil</u> 5km          |
| Bars / discothèque | X <u>Le Mas-d'Azil</u> 3km          |
| Bibliothèque       | X <u>Saint-Girons</u> 18km          |
| Cinéma             | X <u>Foix</u> 22km                  |
| Vétérinaire        | X <u>Montjoie-en-Couserans</u> 16km |



## Santé

|                                  |  |
|----------------------------------|--|
| Pharmacie                        | X <u>Le Mas-d'Azil</u> 5km             |
| Hôpital                          | X <u>Saint-Girons</u> 18km             |
| Laboratoire d'analyses médicales | X <u>Saint-Girons</u> 18km             |
| Etablissement pour handicapé     | X <u>La Bastide-de-Sérou</u> 7km       |
| EHPA                             | X <u>Le Mas-d'Azil</u> 5km             |
| Médecin                          | X <u>La Bastide-de-Sérou</u> 7km       |
| Dentiste                         | X <u>Le Mas-d'Azil</u> 5km             |
| Chirurgien                       | X <u>Montagne</u> 8km                  |
| Dermatologue                     | X <u>Saint-Girons</u> 18km             |
| Anesthésiste                     | X <u>Muret</u> 49km                    |
| Gastro-entérologue               | X <u>Saint-Jean-de-Verges</u> 22km     |
| Gynécologue                      | X <u>Foix</u> 22km                     |
| Cancérologue                     | X <u>Muret</u> 49km                    |
| Neurologue                       | X <u>Mauvezin-de-Sainte-Croix</u> 11km |
| Ophtalmologue                    | X <u>Saint-Girons</u> 17km             |
| ORL                              | X <u>Foix</u> 23km                     |
| Cardiologue                      | X <u>Mauvezin-de-Sainte-Croix</u> 11km |
| Pédiatre                         | X <u>Pamiers</u> 24km                  |
| Pneumologue                      | X <u>Foix</u> 22km                     |
| Psychologue                      | X <u>Saint-Girons</u> 17km             |
| Radiologue                       | X <u>Mauvezin-de-Sainte-Croix</u> 11km |
| Rhumatologue                     | X <u>Saint-Jean-de-Verges</u> 22km     |
| Sage-femme                       | X <u>Le Mas-d'Azil</u> 5km             |



## Éducation

|                         |                                  |
|-------------------------|----------------------------------|
| Crèche                  | X <u>Clérieux</u> 5km            |
| Ecole maternelle Public | X <u>Saint-Girons</u> 18km       |
| Ecole maternelle Privé  | X <u>Plaisance-du-Touch</u> 59km |
| Ecole primaire Public   | X <u>Castelnau-Durban</u> 4km    |
| Ecole primaire Privé    | X <u>Campagne-sur-Arize</u> 9km  |
| Collège Public          | X <u>Le Mas-d'Azil</u> 5km       |
| Collège Privé           | X <u>Campagne-sur-Arize</u> 10km |
| Lycée Public            | X <u>Saint-Girons</u> 17km       |
| Lycée Privé             | X <u>Mouliès</u> 22km            |

Sources : Base Sirene des entreprises et de leurs établissements selon les dernières parutions officielles de 2025 portant sur l'année 2024 ([data.gouv](https://data.gouv.fr)). Liste, localisation et tarifs des professionnels de santé selon les dernières parutions officielles de 2025 portant sur l'année 2024 ([opendatasoft](https://opendatasoft.com)) et FINESS Extraction du Fichier des établissements selon les dernières parutions officielles de 2025 portant sur l'année 2024 ([data.gouv](https://data.gouv.fr)). Adresse et géolocalisation des établissements d'enseignement du premier et second degrés selon les dernières parutions officielles de 2025 portant sur l'année 2024 ([data.education.gouv](https://data.education.gouv.fr))

bien-dans-ma-ville.fr

## Villes autour de Allières

| Ville                         | Habitants | Superficie         | Pop densité          | Pop active | Taux chômage | Revenu moyen | Prix immobilier        |
|-------------------------------|-----------|--------------------|----------------------|------------|--------------|--------------|------------------------|
| Durban-sur-Arize              | 181       | 6 km <sup>2</sup>  | 30 h/km <sup>2</sup> | 48.6%      | 8.8%         | 18 800 €/an  | 1 149 €/m <sup>2</sup> |
| Montseron (1 avis)            | 100       | 8 km <sup>2</sup>  | 13 h/km <sup>2</sup> | 48%        | 5%           | NC           | 1 040 €/m <sup>2</sup> |
| Castelnau-Durban (2 avis)     | 458       | 13 km <sup>2</sup> | 35 h/km <sup>2</sup> | 43.9%      | 7.9%         | 19 370 €/an  | 993 €/m <sup>2</sup>   |
| Clermont                      | 117       | 7 km <sup>2</sup>  | 17 h/km <sup>2</sup> | 37.6%      | 4.3%         | NC           | 500 €/m <sup>2</sup>   |
| Larbont                       | 60        | 6 km <sup>2</sup>  | 10 h/km <sup>2</sup> | 43.3%      | 10%          | NC           | 1 088 €/m <sup>2</sup> |
| Le Mas-d'Azil (1 avis)        | 1 237     | 39 km <sup>2</sup> | 32 h/km <sup>2</sup> | 39.8%      | 4.9%         | 18 510 €/an  | 739 €/m <sup>2</sup>   |
| Rimont                        | 542       | 28 km <sup>2</sup> | 19 h/km <sup>2</sup> | 42.8%      | 5.9%         | 19 220 €/an  | 1 010 €/m <sup>2</sup> |
| Gabre                         | 124       | 13 km <sup>2</sup> | 10 h/km <sup>2</sup> | 34.7%      | 3.2%         | 19 640 €/an  | 1 257 €/m <sup>2</sup> |
| Suzan                         | 26        | 3 km <sup>2</sup>  | 9 h/km <sup>2</sup>  | 53.8%      | 11.5%        | NC           | NC                     |
| Esplas-de-Sérou               | 168       | 34 km <sup>2</sup> | 5 h/km <sup>2</sup>  | 56%        | 7.7%         | 16 000 €/an  | 1 003 €/m <sup>2</sup> |
| La Bastide-de-Sérou (3 avis)  | 965       | 43 km <sup>2</sup> | 22 h/km <sup>2</sup> | 43.3%      | 8.7%         | 18 250 €/an  | 1 406 €/m <sup>2</sup> |
| Nescus                        | 59        | 3 km <sup>2</sup>  | 20 h/km <sup>2</sup> | 42.4%      | 3.4%         | NC           | 778 €/m <sup>2</sup>   |
| Montagagne                    | 82        | 7 km <sup>2</sup>  | 12 h/km <sup>2</sup> | 48.8%      | 19.5%        | NC           | 1 192 €/m <sup>2</sup> |
| Sentenac-de-Sérou             | 42        | 13 km <sup>2</sup> | 3 h/km <sup>2</sup>  | 31%        | 11.9%        | NC           | 588 €/m <sup>2</sup>   |
| Les Bordes-sur-Arize (1 avis) | 460       | 12 km <sup>2</sup> | 38 h/km <sup>2</sup> | 44.1%      | 9.6%         | 17 670 €/an  | 1 019 €/m <sup>2</sup> |

bien-dans-ma-ville.fr



# Vous aimez votre ville ? Notez-la !

Et faites-nous part de vos remarques constructives



Avec

**BIEN** dans ma **VILLE** 