



Version web

# Ville de Allenay

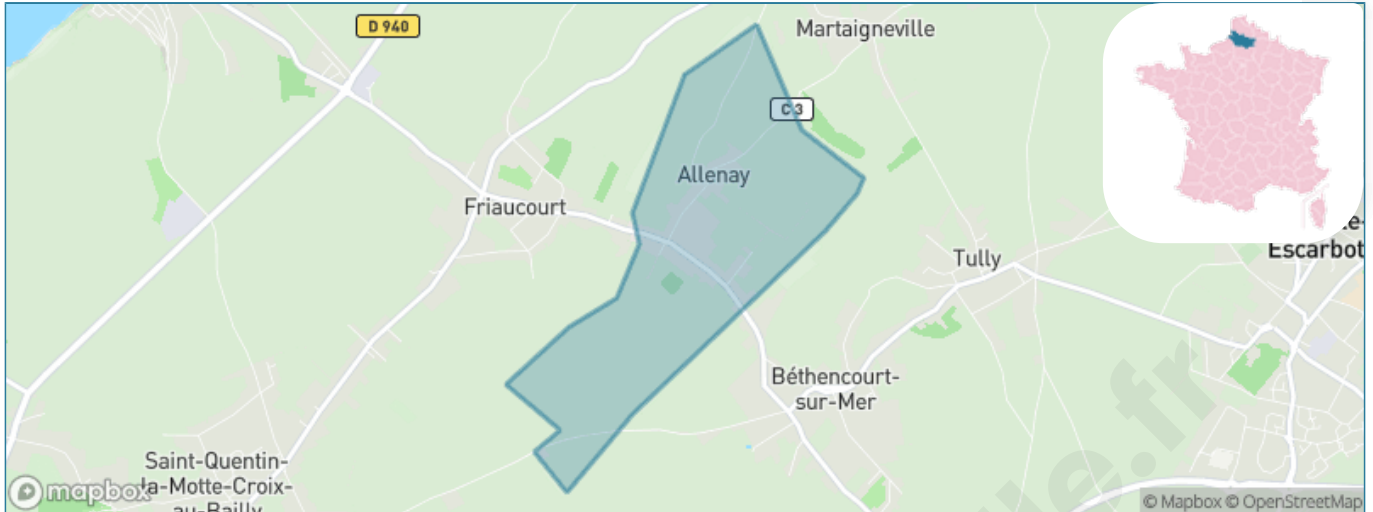
Présenté par

**BIEN** dans  
ma **VILLE** 

# Sommaire

|   |    |
|---|----|
| Situation géographique .....            | 3  |
| Statistiques sur la population .....    | 4  |
| Evolution du nombre d'habitants .....   | 4  |
| Tranche d'âge .....                     | 5  |
| 0-14 ans .....                          | 5  |
| 15-29 ans .....                         | 5  |
| 30-44 ans .....                         | 5  |
| 45-59 ans .....                         | 5  |
| 60-74 ans .....                         | 5  |
| 75-89 ans .....                         | 5  |
| 90 ans et + .....                       | 5  |
| Activité professionnelle .....          | 5  |
| Agriculteurs .....                      | 5  |
| Artisans, Commerçants .....             | 5  |
| Cadres et sup. ....                     | 5  |
| Professions intermédiaires .....        | 5  |
| Employé .....                           | 5  |
| Ouvrier .....                           | 5  |
| Retraité .....                          | 5  |
| Autres .....                            | 5  |
| Niveau de diplôme .....                 | 6  |
| Sans diplôme ou CEP .....               | 6  |
| Brevet, BEPC, DNB .....                 | 6  |
| CAP-BEP ou équivalent .....             | 6  |
| BAC ou équivalent .....                 | 6  |
| BAC+2 .....                             | 6  |
| BAC+3 ou +4 .....                       | 6  |
| BAC+5 ou plus .....                     | 6  |
| Composition des ménages .....           | 6  |
| Couple sans enfant .....                | 6  |
| Couple avec enfant(s) .....             | 6  |
| Famille monoparentale .....             | 6  |
| Colocation / Autre .....                | 6  |
| Personnes seules .....                  | 6  |
| Profils électoraux .....                | 7  |
| Premier tour .....                      | 7  |
| Sécurité .....                          | 8  |
| Evolution du nombre d'infractions ..... | 8  |
| Pour comparer .....                     | 9  |
| Services à la population .....          | 10 |
| Commerce .....                          | 10 |
| Éducation .....                         | 10 |
| Villes autour de Allénay .....          | 12 |

# Situation géographique



## i Informations clés

- **Région** : Hauts-de-France
- **Département** : Somme
- **Code postal** : 80530
- **Superficie** : 2 km<sup>2</sup>



# Statistiques sur la population



Nombre d'habitants

**253**



Age moyen

**48 ans**



Pop active

**42.7%**



Taux chômage

**7.6%**



Pop densité

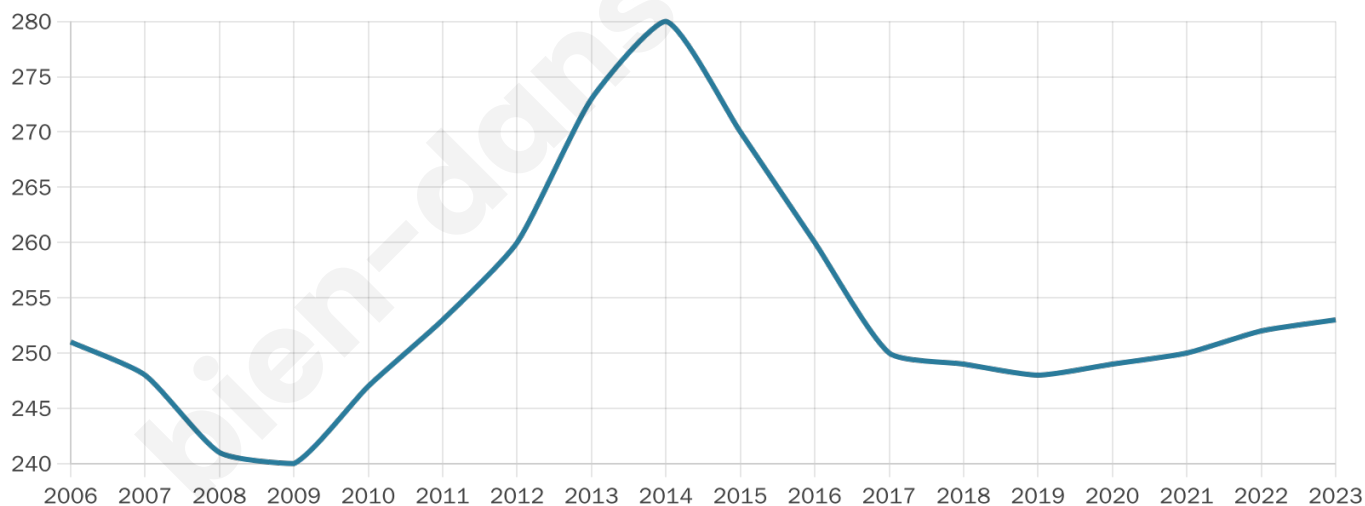
**127 h/km<sup>2</sup>**



Revenu moyen

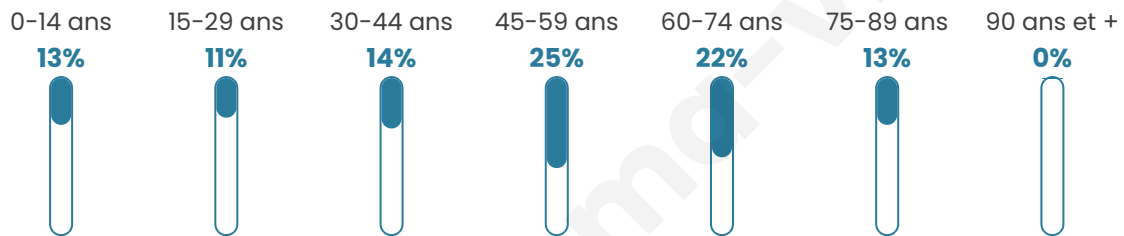
**21 540 €/an**

## Evolution du nombre d'habitants

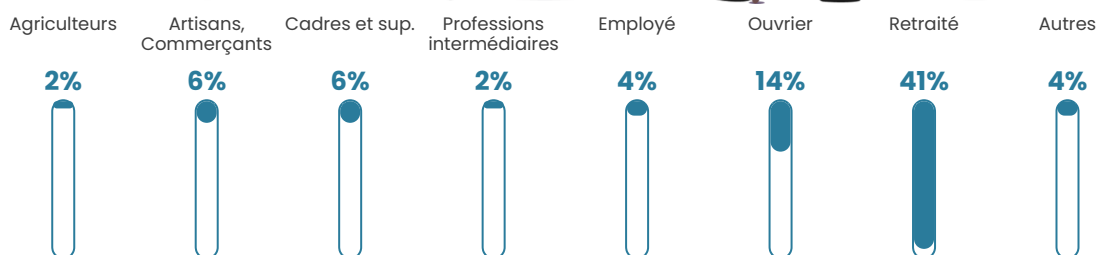


Sources : Institut national de la statistique et des études économiques (insee) selon Les dernières parutions officielles de 2024 portant sur les années 2020, 2021 et 2022.

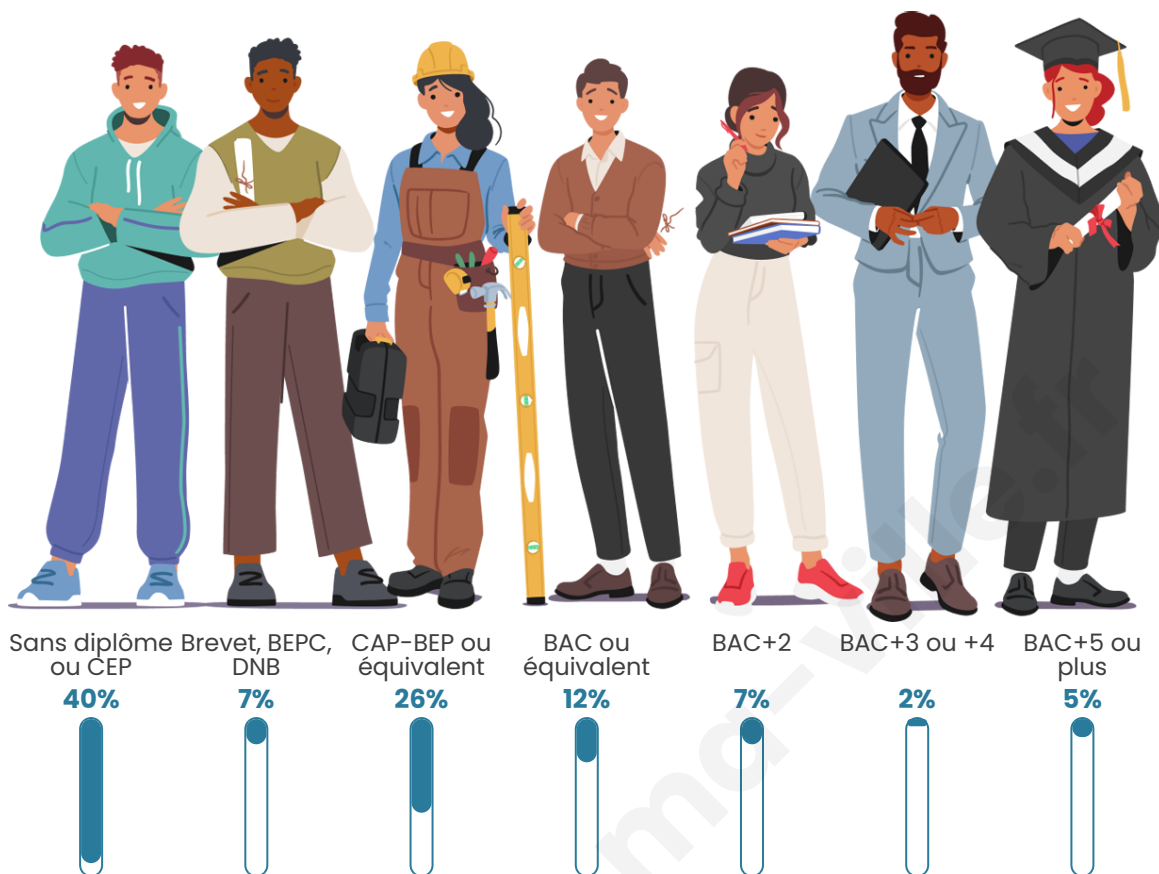
## Tranche d'âge




## Activité professionnelle



## Niveau de diplôme



## Composition des ménages



# Profils électoraux



## Premier tour

|   |                           |         |
|---|---------------------------|---------|
|    | Emmanuel<br>MACRON        | 31.10 % |
|    | Marine LE PEN             | 31.10 % |
|    | Jean-Luc<br>MÉLENCHON     | 11.59 % |
|    | Éric ZEMMOUR              | 8.54 %  |
|    | Valérie PÉCRESSÉ          | 5.49 %  |
|   | Yannick JADOT             | 3.66 %  |
|  | Nicolas DUPONT-<br>AIGNAN | 3.05 %  |
|  | Jean LASSALLE             | 2.44 %  |
|  | Anne HIDALGO              | 1.83 %  |
|  | Fabien ROUSSEL            | 1.22 %  |
|  | Nathalie ARTHAUD          | 0.00 %  |
|  | Philippe POUTOU           | 0.00 %  |

### 216 inscrits

Participation : 80.09%  
Votes blancs : 3.47%  
Votes nuls : 1.73%

## Second tour

|   |                    |        |
|---|--------------------|--------|
|  | Emmanuel<br>MACRON | 49,7 % |
|  | Marine LE PEN      | 50,3 % |

### 216 inscrits

Participation : 82.87%  
Votes blancs : 4.47%  
Votes nuls : 3.35%

# Sécurité



Agressions physiques / sexuelles

0



Cambriolages

0



Vols / dégradations

0



Stupéfiants

0

## Evolution du nombre d'infractions



## Pour comparer

(en proportion du nombre d'habitants)



Sources : Bases statistiques communale, départementale et régionale de la délinquance enregistrée par la police et la gendarmerie nationales selon les dernières parutions officielles de 2025 portant sur l'année 2024 ([data.gouv](https://data.gouv.fr)).

Agressions physiques / sexuelles : Violences sexuelles, coups et blessures volontaires intrafamiliaux, coups et blessures volontaires, autres coups, blessures volontaires et vols violents sans arme.

Cambriolages : Cambriolages de logements.

Vols : Vols avec armes, vols d'accessoires sur véhicules, vols dans les véhicules, vols de véhicules, vols sans violence contre des personnes, destructions, dégradations volontaires et escroqueries.

Stupéfiants : Trafic de stupéfiants dont (AFD) et usage de stupéfiants.

# Services à la population



## Commerce

|                    |  |
|--------------------|--|
| Hypermarché        | X <a href="#">Friville-Escarbotin</a><br>3km |
| Supermarché        | X <a href="#">Friville-Escarbotin</a><br>3km |
| Superette          | X <a href="#">Friville-Escarbotin</a><br>3km |
| Boulangerie        | X <a href="#">Béthencourt-sur-Mer</a> 1km    |
| Boucherie          | X <a href="#">Tully</a> 1km                  |
| Restaurant         | X <a href="#">Friville-Escarbotin</a><br>3km |
| Garage             | 1  |
| Station-service    | X <a href="#">Friville-Escarbotin</a><br>4km |
| Banque             | X <a href="#">Friville-Escarbotin</a><br>3km |
| La poste           | X <a href="#">Béthencourt-sur-Mer</a> 1km    |
| Coiffeur           | X <a href="#">Béthencourt-sur-Mer</a> 0km    |
| Tabac              | X <a href="#">Fressenneville</a> 6km         |
| Bars / discothèque | X <a href="#">Béthencourt-sur-Mer</a> 1km    |
| Bibliothèque       | X <a href="#">Pendé</a> 10km                 |
| Cinéma             | X <a href="#">Abbeville</a> 23km             |
| Vétérinaire        | X <a href="#">Friville-Escarbotin</a><br>3km |



## Santé

|                                  |   |
|----------------------------------|---|
| Pharmacie                        | X <a href="#">Friville-Escarbotin</a> 3km     |
| Hôpital                          | X <a href="#">Eu</a> 7km                      |
| Laboratoire d'analyses médicales | X <a href="#">Woincourt</a> 3km               |
| Etablissement pour handicapé     | X <a href="#">Eu</a> 7km                      |
| EHPA                             | X <a href="#">Friville-Escarbotin</a> 3km     |
| Médecin                          | X <a href="#">Tully</a> 1km                   |
| Dentiste                         | X <a href="#">Friville-Escarbotin</a> 3km     |
| Chirurgien                       | X <a href="#">Woincourt</a> 3km               |
| Dermatologue                     | X <a href="#">Eu</a> 7km                      |
| Anesthésiste                     | X <a href="#">Le Tréport</a> 10km             |
| Gastro-entérologue               | X <a href="#">Abbeville</a> 24km              |
| Gynécologue                      | X <a href="#">Abbeville</a> 24km              |
| Cancérologue                     | X <a href="#">Amiens</a> 62km                 |
| Neurologue                       | X <a href="#">Saint-Valery-sur-Somme</a> 14km |
| Ophtalmologue                    | X <a href="#">Villy-sur-Yères</a> 16km        |
| ORL                              | X <a href="#">Abbeville</a> 24km              |
| Cardiologue                      | X <a href="#">Abbeville</a> 24km              |
| Pédiatre                         | X <a href="#">Abbeville</a> 24km              |
| Pneumologue                      | X <a href="#">Abbeville</a> 24km              |
| Psychologue                      | X <a href="#">Mers-les-Bains</a> 8km          |
| Radiologue                       | X <a href="#">Eu</a> 7km                      |
| Rhumatologue                     | X <a href="#">Abbeville</a> 26km              |
| Sage-femme                       | X <a href="#">Friaucourt</a> 2km              |



## Éducation

|                         |  |
|-------------------------|--|
| Crèche                  | X <a href="#">Tully</a> 1km                  |
| Ecole maternelle Public | X <a href="#">Yzengremer</a> 3km             |
| Ecole maternelle Privé  | X <a href="#">Amiens</a> 60km                |
| Ecole primaire Public   | X <a href="#">Béthencourt-sur-Mer</a> 1km    |
| Ecole primaire Privé    | X <a href="#">Friville-Escarbotin</a><br>4km |
| Collège Public          | X <a href="#">Friville-Escarbotin</a><br>4km |

|               |                                     |
|---------------|-------------------------------------|
| Collège Privé | X <u>Eu</u> 7km                     |
| Lycée Public  | X <u>Friville-Escarbotin</u><br>3km |
| Lycée Privé   | X <u>Abbeville</u> 24km             |

Sources : Base Sirene des entreprises et de leurs établissements selon les dernières parutions officielles de 2025 portant sur l'année 2024 ([data.gouv](#)). Liste, localisation et tarifs des professionnels de santé selon les dernières parutions officielles de 2025 portant sur l'année 2024 ([opendatasoft](#)) et FINISS Extraction du Fichier des établissements selon les dernières parutions officielles de 2025 portant sur l'année 2024 ([data.gouv](#)). Adresse et géolocalisation des établissements d'enseignement du premier et second degrés selon les dernières parutions officielles de 2025 portant sur l'année 2024 ([data.education.gouv](#))

bien-dans-ma-ville.fr

## Villes autour de Allenay

| Ville   | Habitants | Superficie         | Pop densité           | Pop active | Taux chômage | Revenu moyen | Prix immobilier        |
|---|-----------|--------------------|-----------------------|------------|--------------|--------------|------------------------|
| Béthencourt-sur-Mer                             | 882       | 3 km <sup>2</sup>  | 294 h/km <sup>2</sup> | 44.9%      | 5.7%         | 20 930 €/an  | 1 272 €/m <sup>2</sup> |
| Friaucourt (1 avis)                             | 695       | 4 km <sup>2</sup>  | 174 h/km <sup>2</sup> | 44.3%      | 3.3%         | 22 370 €/an  | 1 465 €/m <sup>2</sup> |
| Tully   | 549       | 1 km <sup>2</sup>  | 549 h/km <sup>2</sup> | 45.4%      | 5.1%         | 20 960 €/an  | 1 188 €/m <sup>2</sup> |
| Yzengremer                                      | 490       | 3 km <sup>2</sup>  | 163 h/km <sup>2</sup> | 47.8%      | 5.3%         | 22 130 €/an  | 938 €/m <sup>2</sup>   |
| Woincourt (2 avis)                              | 1 302     | 4 km <sup>2</sup>  | 326 h/km <sup>2</sup> | 38.2%      | 6.2%         | 19 810 €/an  | 1 422 €/m <sup>2</sup> |
| Bourseville                                     | 725       | 8 km <sup>2</sup>  | 91 h/km <sup>2</sup>  | 44%        | 5.1%         | 21 780 €/an  | 1 276 €/m <sup>2</sup> |
| Friville-Escarbotin (5 avis)                    | 4 306     | 8 km <sup>2</sup>  | 538 h/km <sup>2</sup> | 44.6%      | 8.2%         | 19 640 €/an  | 1 135 €/m <sup>2</sup> |
| Saint-Quentin-la-Motte-Croix-au-Bailly (2 avis) | 1 252     | 6 km <sup>2</sup>  | 209 h/km <sup>2</sup> | 46.7%      | 4.9%         | 22 550 €/an  | 1 474 €/m <sup>2</sup> |
| Méneslies                                       | 298       | 4 km <sup>2</sup>  | 75 h/km <sup>2</sup>  | 49.7%      | 6.4%         | 22 670 €/an  | 1 324 €/m <sup>2</sup> |
| Woignarue (1 avis)                              | 732       | 16 km <sup>2</sup> | 46 h/km <sup>2</sup>  | 48.9%      | 6.4%         | 22 610 €/an  | 2 232 €/m <sup>2</sup> |
| Ault (5 avis)                                   | 1 346     | 6 km <sup>2</sup>  | 224 h/km <sup>2</sup> | 33.9%      | 6.9%         | 20 470 €/an  | 1 476 €/m <sup>2</sup> |
| Dargnies (1 avis)                               | 1 174     | 3 km <sup>2</sup>  | 391 h/km <sup>2</sup> | 42.3%      | 8.5%         | 19 320 €/an  | 1 322 €/m <sup>2</sup> |
| Fressenneville                                  | 2 045     | 8 km <sup>2</sup>  | 256 h/km <sup>2</sup> | 44.8%      | 5.4%         | 20 370 €/an  | 1 240 €/m <sup>2</sup> |
| Ponts-et-Marais (2 avis)                        | 783       | 5 km <sup>2</sup>  | 157 h/km <sup>2</sup> | 42.5%      | 6.1%         | 22 210 €/an  | 1 516 €/m <sup>2</sup> |

| Ville       | Habitants | Superficie        | Pop densité           | Pop active | Taux chômage | Revenu moyen | Prix immobilier        |
|-------------|-----------|-------------------|-----------------------|------------|--------------|--------------|------------------------|
| Vaudricourt | 414       | 3 km <sup>2</sup> | 138 h/km <sup>2</sup> | 40.8%      | 3.9%         | 21 980 €/an  | 1 502 €/m <sup>2</sup> |

bien-dans-ma-ville.fr

bien-dans-ma-ville.fr



# Vous aimez votre ville ? Notez-la !

Et faites-nous part de vos remarques constructives



Avec

**BIEN** dans  
ma **VILLE** 