



Version web

# Ville de Allemond

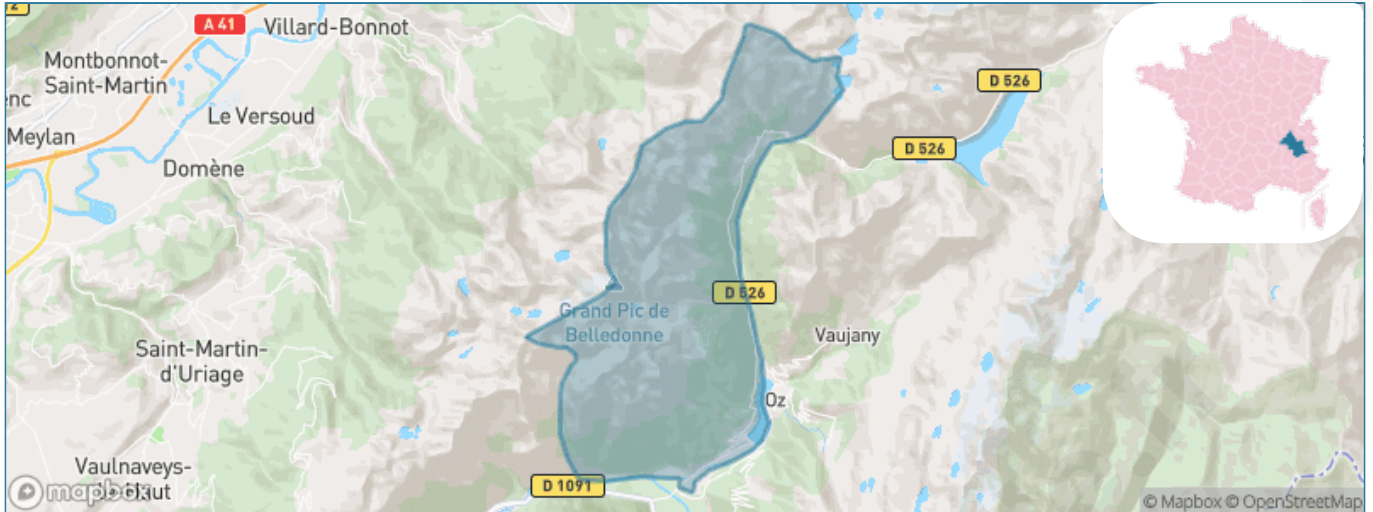
Présenté par

**BIEN** dans  
ma **VILLE** 

# Sommaire

Situation géographique .....	3
Statistiques sur la population .....	4
Evolution du nombre d'habitants .....	4
Tranche d'âge .....	5
0-14 ans .....	5
15-29 ans .....	5
30-44 ans .....	5
45-59 ans .....	5
60-74 ans .....	5
75-89 ans .....	5
90 ans et + .....	5
Activité professionnelle .....	5
Agriculteurs .....	5
Artisans, Commerçants .....	5
Cadres et sup. ....	5
Professions intermédiaires .....	5
Employé .....	5
Ouvrier .....	5
Retraité .....	5
Autres .....	5
Niveau de diplôme .....	6
Sans diplôme ou CEP .....	6
Brevet, BEPC, DNB .....	6
CAP-BEP ou équivalent .....	6
BAC ou équivalent .....	6
BAC+2 .....	6
BAC+3 ou +4 .....	6
BAC+5 ou plus .....	6
Composition des ménages .....	6
Couple sans enfant .....	6
Couple avec enfant(s) .....	6
Famille monoparentale .....	6
Colocation / Autre .....	6
Personnes seules .....	6
Profils électoraux .....	7
Premier tour .....	7
Sécurité .....	8
Evolution du nombre d'infractions .....	8
Pour comparer .....	9
Services à la population .....	10
Commerce .....	10
Éducation .....	10
Villes autour de Allemond .....	12

# Situation géographique



## i Informations clés

- **Région** : Auvergne-Rhône-Alpes
- **Département** : Isère
- **Code postal** : 38114
- **Superficie** : 44 km<sup>2</sup>



# Statistiques sur la population



Nombre d'habitants

**971**



Age moyen

**43 ans**



Pop active

**51.1%**



Taux chômage

**5.1%**



Pop densité

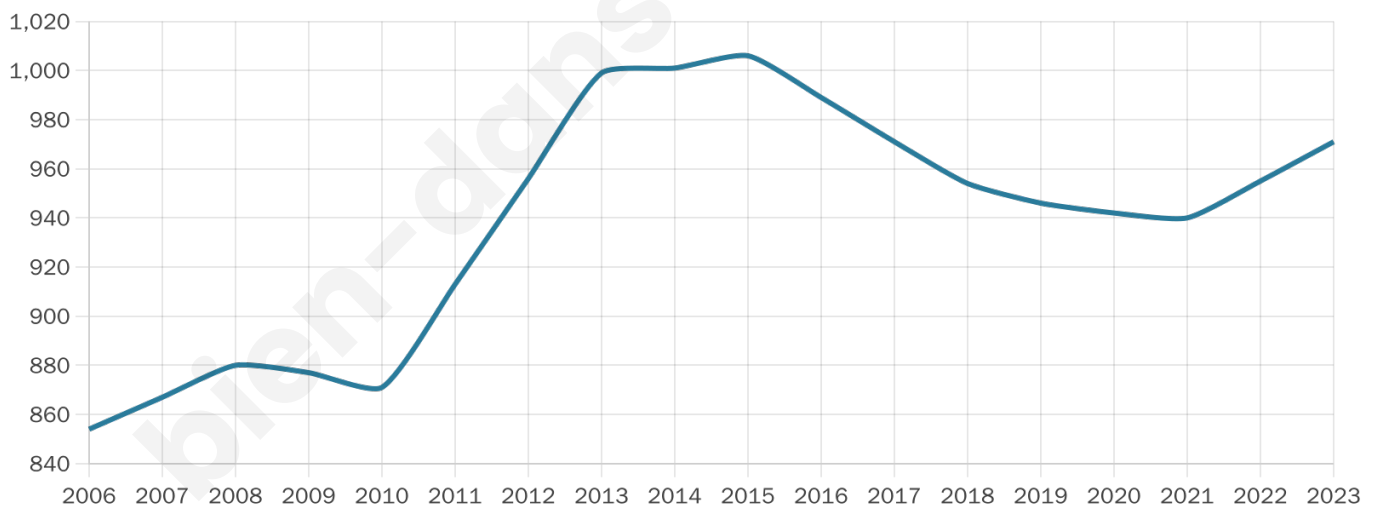
**22 h/km<sup>2</sup>**



Revenu moyen

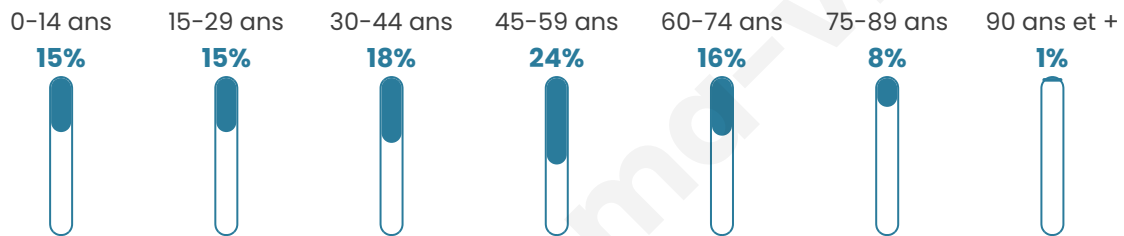
**23 490 €/an**

## Evolution du nombre d'habitants

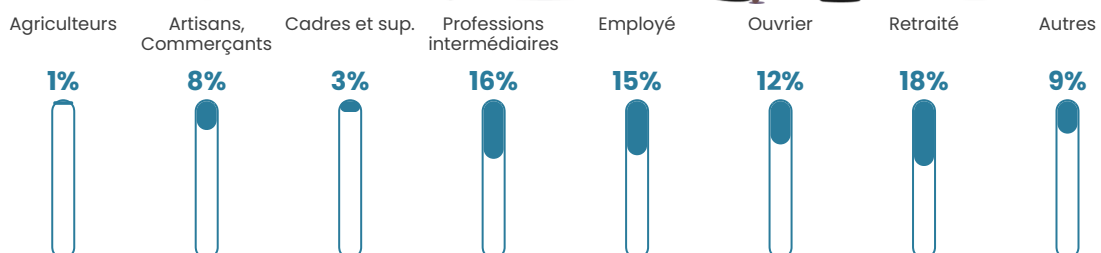


Sources : Institut national de la statistique et des études économiques (insee) selon Les dernières parutions officielles de 2024 portant sur les années 2020, 2021 et 2022.


## Tranche d'âge



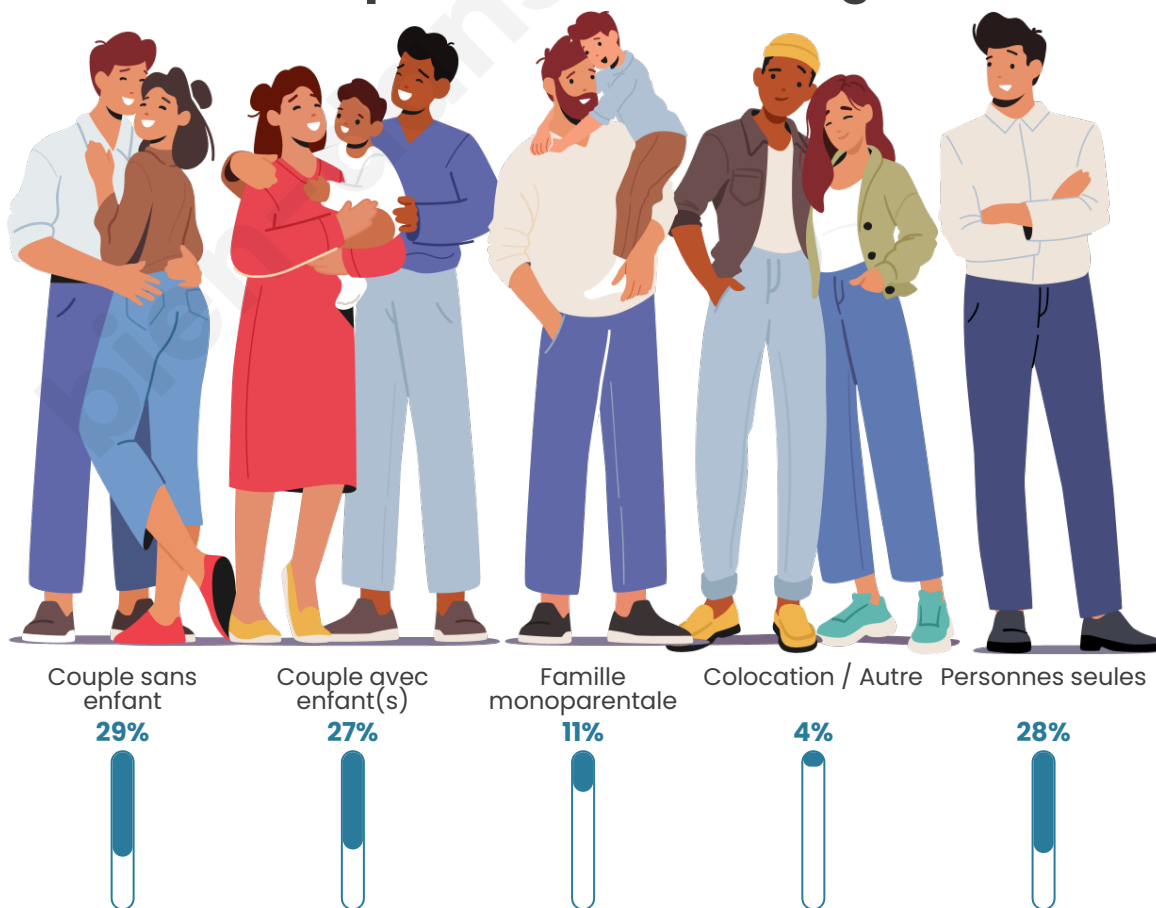
## Activité professionnelle



## Niveau de diplôme















## Composition des ménages



# Profils électoraux

## Premier tour

	Emmanuel MACRON	29.73 %
	Marine LE PEN	20.97 %
	Jean-Luc MÉLENCHON	18.62 %
	Valérie PÉCRESSÉ	6.42 %
	Éric ZEMMOUR	6.10 %
	Yannick JADOT	5.32 %
	Fabien ROUSSEL	4.23 %
	Jean LASSALLE	2.82 %
	Anne HIDALGO	2.50 %
	Nicolas DUPONT- AIGNAN	1.56 %
	Philippe POUTOU	1.10 %
	Nathalie ARTHAUD	0.63 %



### 879 inscrits

Participation : 74.18%

Votes blancs : 1.53%

Votes nuls : 0.46%

## Second tour

	Emmanuel MACRON	62,32 %
	Marine LE PEN	37,68 %

### 879 inscrits

Participation : 70.31%

Votes blancs : 9.39%

Votes nuls : 1.29%

# Sécurité



Agressions physiques / sexuelles

0



Cambriolages

0



Vols / dégradations

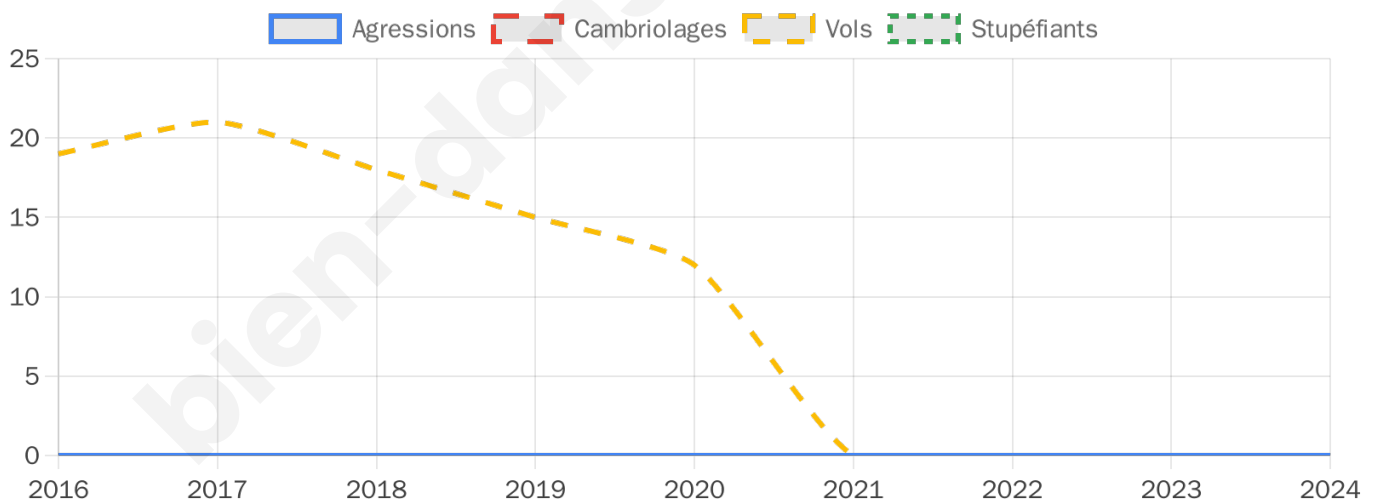
0



Stupéfiants

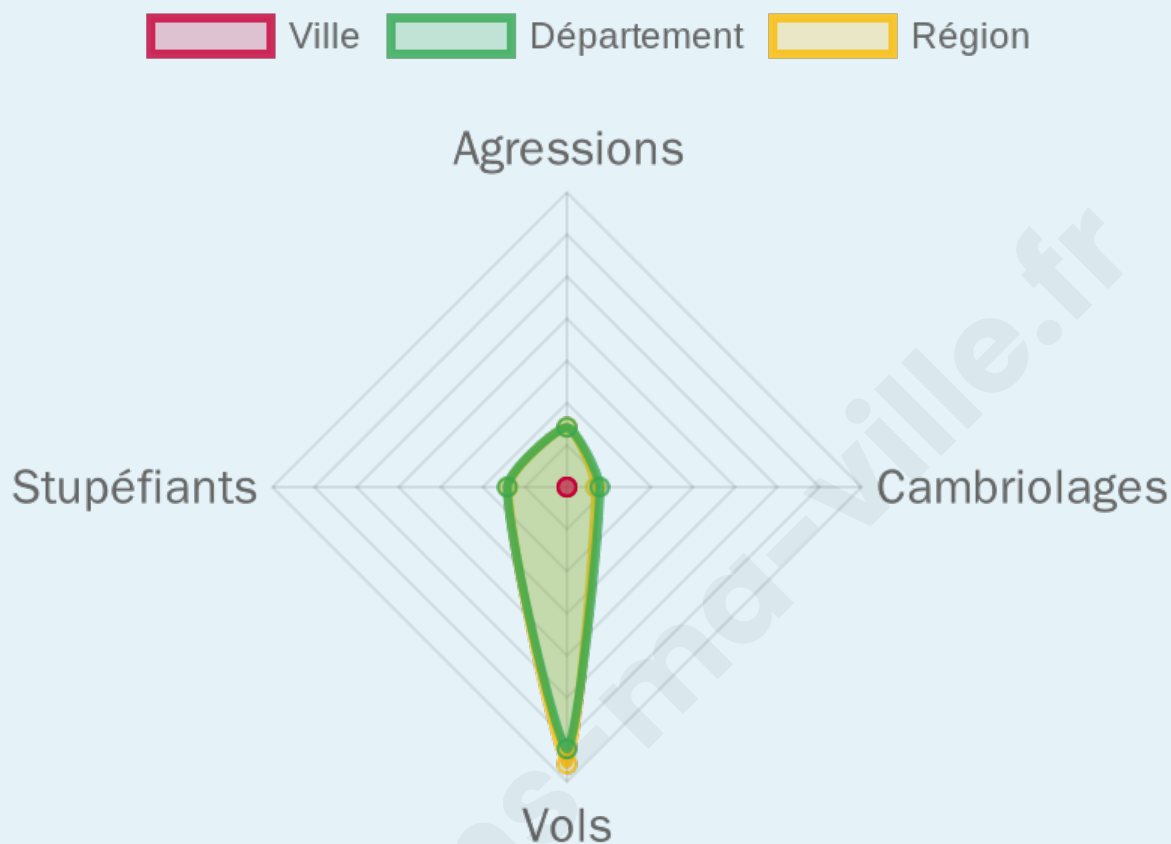
0

## Evolution du nombre d'infractions



## Pour comparer

(en proportion du nombre d'habitants)



Sources : Bases statistiques communale, départementale et régionale de la délinquance enregistrée par la police et la gendarmerie nationales selon les dernières parutions officielles de 2025 portant sur l'année 2024 ([data.gouv](https://data.gouv.fr)).

Agressions physiques / sexuelles : Violences sexuelles, coups et blessures volontaires intrafamiliaux, coups et blessures volontaires, autres coups, blessures volontaires et vols violents sans arme.

Cambriolages : Cambriolages de logements.

Vols : Vols avec armes, vols d'accessoires sur véhicules, vols dans les véhicules, vols de véhicules, vols sans violence contre des personnes, destructions, dégradations volontaires et escroqueries.

Stupéfiants : Trafic de stupéfiants dont (AFD) et usage de stupéfiants.

# Services à la population



## Commerce

Hypermarché	X <a href="#">Meylan</a> 22km
Supermarché	X <a href="#">Huez</a> 5km
Superette	<b>2</b>
Boulangerie	<b>1</b>
Boucherie	X <a href="#">Huez</a> 5km
Restaurant	<b>6</b>
Garage	<b>1</b>
Station-service	X <a href="#">Huez</a> 5km
Banque	X <a href="#">Huez</a> 5km
La poste	X <a href="#">Le Versoud</a> 17km
Coiffeur	<b>3</b>
Tabac	X <a href="#">Le Bourg-d'Oisans</a> 8km
Bars / discothèque	<b>2</b>
Bibliothèque	X <a href="#">Le Bourg-d'Oisans</a> 8km
Cinéma	X <a href="#">Huez</a> 5km
Vétérinaire	X <a href="#">Le Bourg-d'Oisans</a> 8km



## Santé

Pharmacie	<b>1</b>
Hôpital	X <a href="#">Huez</a> 5km
Laboratoire d'analyses médicales	X <a href="#">Villard-Bonnot</a> 17km
Etablissement pour handicapé	X <a href="#">Saint-Ismier</a> 19km
EHPA	X <a href="#">Le Bourg-d'Oisans</a> 8km
Médecin	<b>1</b>
Dentiste	X <a href="#">Le Bourg-d'Oisans</a> 8km
Chirurgien	X <a href="#">Meylan</a> 21km
Dermatologue	X <a href="#">Crolles</a> 19km
Anesthésiste	X <a href="#">Meylan</a> 22km
Gastro-entérologue	X <a href="#">Villard-Bonnot</a> 18km
Gynécologue	X <a href="#">Meylan</a> 21km
Cancérologue	X <a href="#">Challes-les-Eaux</a> 46km
Neurologue	X <a href="#">Saint-Ismier</a> 19km
Ophthalmologue	X <a href="#">Le Bourg-d'Oisans</a> 8km
ORL	X <a href="#">Saint-Martin-d'Hères</a> 23km
Cardiologue	X <a href="#">Saint-Ismier</a> 19km
Pédiatre	X <a href="#">Saint-Ismier</a> 19km
Pneumologue	X <a href="#">Saint-Ismier</a> 19km
Psychologue	X <a href="#">Saint-Martin-d'Uriage</a> 17km
Radiologue	X <a href="#">Saint-Ismier</a> 19km
Rhumatologue	X <a href="#">Saint-Martin-d'Uriage</a> 16km
Sage-femme	X <a href="#">Le Bourg-d'Oisans</a> 8km



## Éducation

Crèche	<b>1</b>
Ecole maternelle Public	<b>1</b>
Ecole maternelle Privé	X <a href="#">Grenoble</a> 26km
Ecole primaire Public	<b>1</b>
Ecole primaire Privé	X <a href="#">Saint-Martin-d'Uriage</a> 16km
Collège Public	X <a href="#">Le Bourg-d'Oisans</a> 8km
Collège Privé	X <a href="#">Saint-Ismier</a> 19km
Lycée Public	X <a href="#">Villard-Bonnot</a> 17km
Lycée Privé	X <a href="#">Saint-Martin-d'Hères</a> 22km

Sources : Base Sirene des entreprises et de leurs établissements selon les dernières parutions officielles de 2025 portant sur l'année 2024 ([data.gouv](#)). Liste, localisation et tarifs des professionnels de santé selon les dernières parutions officielles de 2025 portant sur l'année 2024 ([opendatasoft](#)) et FINESS Extraction du Fichier des établissements selon les dernières parutions officielles de 2025 portant sur

l'année 2024 ([data.gouv](https://data.gouv.fr)). Adresse et géolocalisation des établissements d'enseignement du premier et second degrés selon les dernières parutions officielles de 2025 portant sur l'année 2024 ([data.education.gouv](https://data.education.gouv.fr))

bien-dans-ma-ville.fr

## Villes autour de Allemond

Ville	Habitants	Superficie	Pop densité	Pop active	Taux chômage	Revenu moyen	Prix immobilier
Oz	217	16 km <sup>2</sup>	14 h/km <sup>2</sup>	55.8%	1.8%	26 410 €/an	3 474 €/m <sup>2</sup>
Villard-Reculas	76	5 km <sup>2</sup>	15 h/km <sup>2</sup>	42.1%	3.9%	NC	3 040 €/m <sup>2</sup>
Vaujany	357	64 km <sup>2</sup>	6 h/km <sup>2</sup>	52.4%	1.7%	25 150 €/an	5 076 €/m <sup>2</sup>
Huez (2 avis)	1 244	14 km <sup>2</sup>	89 h/km <sup>2</sup>	64%	1%	22 890 €/an	4 814 €/m <sup>2</sup>
Oulles	17	11 km <sup>2</sup>	2 h/km <sup>2</sup>	29.4%	0%	NC	NC
La Garde	100	9 km <sup>2</sup>	11 h/km <sup>2</sup>	49%	3%	NC	1 146 €/m <sup>2</sup>
Livet-et-Gavet	1 253	46 km <sup>2</sup>	27 h/km <sup>2</sup>	46%	5.9%	21 330 €/an	1 345 €/m <sup>2</sup>
Le Bourg-d'Oisans (8 avis)	2 617	35 km <sup>2</sup>	75 h/km <sup>2</sup>	54.9%	2.8%	23 240 €/an	2 309 €/m <sup>2</sup>
Auris	189	11 km <sup>2</sup>	17 h/km <sup>2</sup>	46.6%	3.7%	21 320 €/an	2 195 €/m <sup>2</sup>
Ornon	143	11 km <sup>2</sup>	13 h/km <sup>2</sup>	48.3%	4.2%	26 210 €/an	974 €/m <sup>2</sup>
Chamrousse (3 avis)	453	13 km <sup>2</sup>	35 h/km <sup>2</sup>	53.9%	2.6%	21 620 €/an	2 096 €/m <sup>2</sup>
Villard-Reymond	46	11 km <sup>2</sup>	4 h/km <sup>2</sup>	37%	0%	NC	1 813 €/m <sup>2</sup>
Clavans-en-Haut-Oisans (1 avis)	73	15 km <sup>2</sup>	5 h/km <sup>2</sup>	46.6%	1.4%	NC	2 250 €/m <sup>2</sup>
Mizoën	187	14 km <sup>2</sup>	13 h/km <sup>2</sup>	56.1%	2.7%	21 940 €/an	2 460 €/m <sup>2</sup>
Besse (1 avis)	154	25 km <sup>2</sup>	6 h/km <sup>2</sup>	37.7%	3.2%	NC	1 415 €/m <sup>2</sup>

bien-dans-ma-ville.fr



# Vous aimez votre ville ? Notez-la !

Et faites-nous part de vos remarques constructives



Avec

**BIEN** dans  
ma **VILLE** 