



Version web

Ville de Allemanche- Launay-et-Soyer

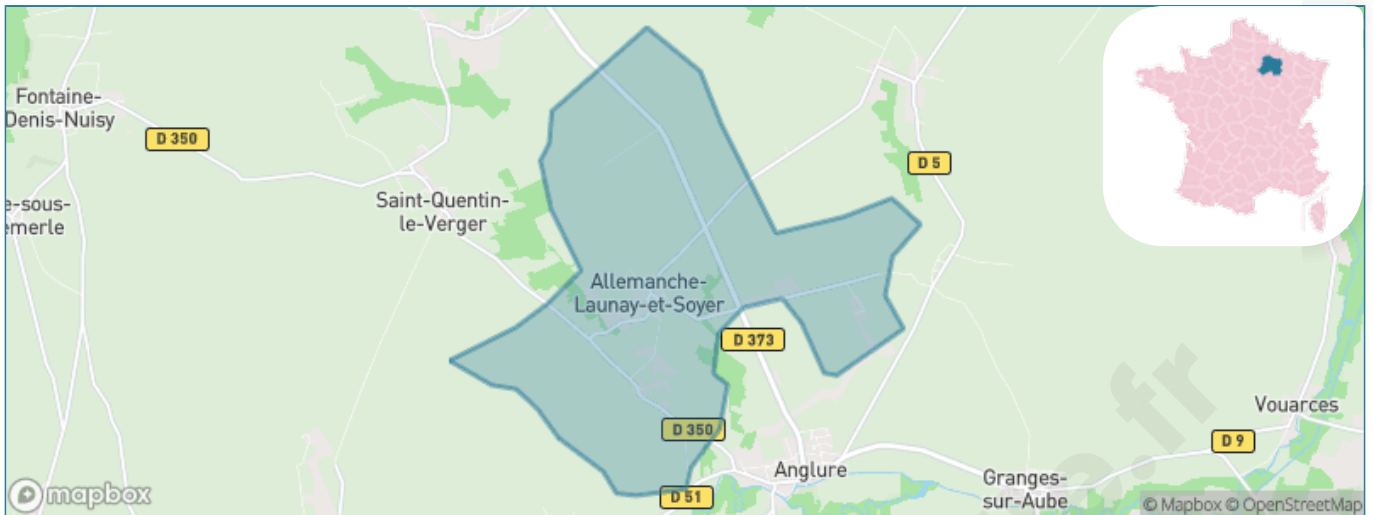
Présenté par

BIEN dans
ma **VILLE** 

Sommaire

Situation géographique	3
Statistiques sur la population	4
Evolution du nombre d'habitants	4
Tranche d'âge	5
0-14 ans	5
15-29 ans	5
30-44 ans	5
45-59 ans	5
60-74 ans	5
75-89 ans	5
90 ans et +	5
Activité professionnelle	5
Agriculteurs	5
Artisans, Commerçants	5
Cadres et sup.	5
Professions intermédiaires	5
Employé	5
Ouvrier	5
Retraité	5
Autres	5
Niveau de diplôme	6
Sans diplôme ou CEP	6
Brevet, BEPC, DNB	6
CAP-BEP ou équivalent	6
BAC ou équivalent	6
BAC+2	6
BAC+3 ou +4	6
BAC+5 ou plus	6
Composition des ménages	6
Couple sans enfant	6
Couple avec enfant(s)	6
Famille monoparentale	6
Colocation / Autre	6
Personnes seules	6
Profil électoraux	7
Premier tour	7
Sécurité	8
Evolution du nombre d'infractions	8
Pour comparer	9
Services à la population	10
Commerce	10
Éducation	10
Villes autour de Allemanche-Launay-et-Soyer	12
Avis sur la ville de Allemanche-Launay-et-Soyer	13
Moyenne par critère	13
Villes autour de Allemanche-Launay-et-Soyer	13
Répartition des avis par note	13
Répartition des avis par note	13

Situation géographique



i Informations clés

- **Région** : Grand Est
- **Département** : Marne
- **Code postal** : 51260
- **Superficie** : 15 km²



Marne
LE DÉPARTEMENT

Statistiques sur la population



Nombre d'habitants

121



Age moyen

44 ans



Pop active

43.8%



Taux chômage

10.4%



Pop densité

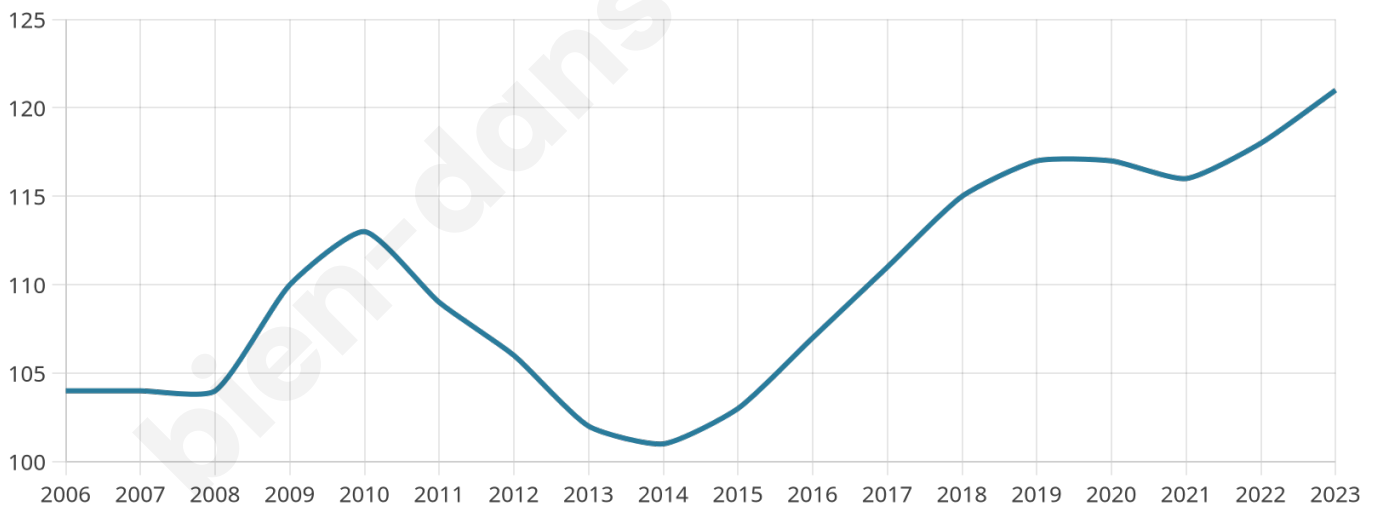
8 h/km²



Revenu moyen

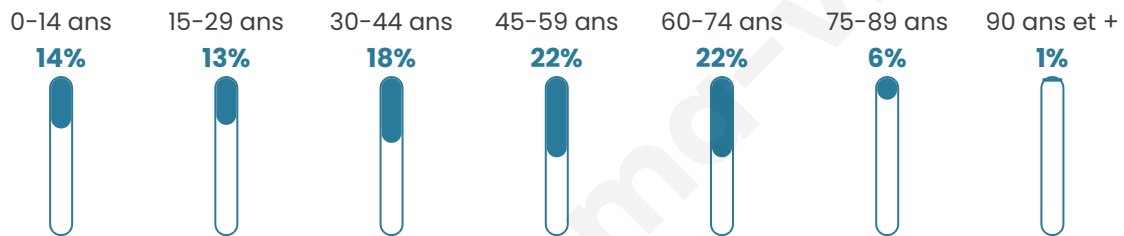
27 520 €/an

Evolution du nombre d'habitants

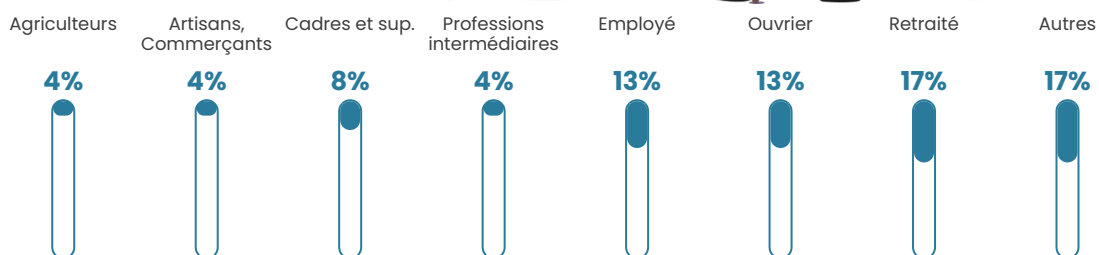


Sources : Institut national de la statistique et des études économiques (insee) selon Les dernières parutions officielles de 2024 portant sur les années 2020, 2021 et 2022.


Tranche d'âge




Activité professionnelle



Niveau de diplôme















Composition des ménages



Profils électoraux

Premier tour

	Emmanuel MACRON	34.62 %
	Marine LE PEN	24.36 %
	Valérie PÉCRESE	19.23 %
	Jean LASSALLE	6.41 %
	Éric ZEMMOUR	6.41 %
	Anne HIDALGO	3.85 %
	Fabien ROUSSEL	2.56 %
	Jean-Luc MÉLENCHON	1.28 %
	Yannick JADOT	1.28 %
	Nathalie ARTHAUD	0.00 %
	Philippe POUTOU	0.00 %
	Nicolas DUPONT- AIGNAN	0.00 %



96 inscrits

Participation : 82.29%

Votes blancs : 1.27%

Votes nuls : 0.00%

Second tour

	Emmanuel MACRON	56,76 %
	Marine LE PEN	43,24 %

97 inscrits

Participation : 84.54%

Votes blancs : 9.76%

Votes nuls : 0%

Sécurité



Agressions physiques / sexuelles

0



Cambriolages

0



Vols / dégradations

0



Stupéfiants

0

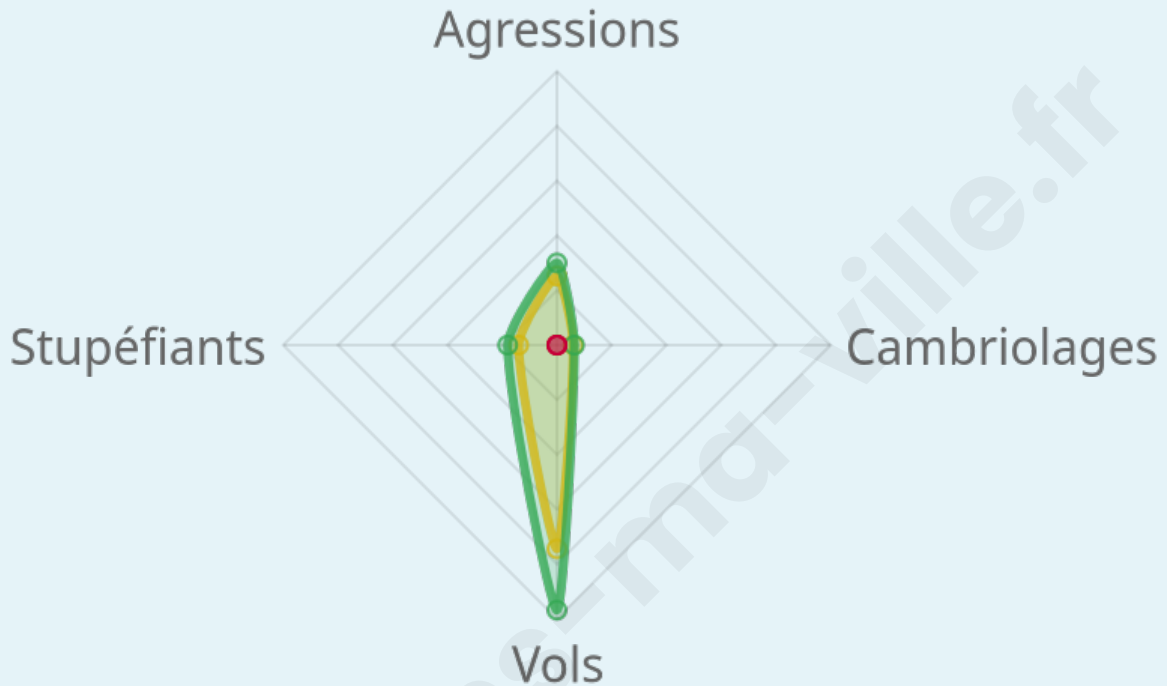
Evolution du nombre d'infractions



Pour comparer

(en proportion du nombre d'habitants)

■ Ville ■ Département ■ Région



Sources : Bases statistiques communale, départementale et régionale de la délinquance enregistrée par la police et la gendarmerie nationales selon les dernières parutions officielles de 2025 portant sur l'année 2024 ([data.gouv](https://data.gouv.fr)).

Agressions physiques / sexuelles : Violences sexuelles, coups et blessures volontaires intrafamiliaux, coups et blessures volontaires, autres coups, blessures volontaires et vols violents sans arme.

Cambriolages : Cambriolages de logements.

Vols : Vols avec armes, vols d'accessoires sur véhicules, vols dans les véhicules, vols de véhicules, vols sans violence contre des personnes, destructions, dégradations volontaires et escroqueries.

Stupéfiants : Trafic de stupéfiants dont (AFD) et usage de stupéfiants.

Services à la population



Commerce

Hypermarché	X <u>Romilly-sur-Seine</u> 11km
Supermarché	X <u>Anglure</u> 3km
Superette	X <u>Saint-Just-Sauvage</u> 6km
Boulangerie	X <u>Anglure</u> 3km
Boucherie	X <u>Chichey</u> 10km
Restaurant	X <u>Anglure</u> 3km
Garage	X <u>Saint-Just-Sauvage</u> 6km
Station-service	X <u>Anglure</u> 3km
Banque	X <u>Anglure</u> 3km
La poste	X <u>Thaas</u> 8km
Coiffeur	X <u>Anglure</u> 3km
Tabac	X <u>Romilly-sur-Seine</u> 11km
Bars / discothèque	X <u>Anglure</u> 3km
Bibliothèque	X <u>Romilly-sur-Seine</u> 11km
Cinéma	X <u>Anglure</u> 3km
Vétérinaire	X <u>Romilly-sur-Seine</u> 11km



Santé

Pharmacie	X <u>Anglure</u> 3km
Hôpital	X <u>Romilly-sur-Seine</u> 11km
Laboratoire d'analyses médicales	X <u>Romilly-sur-Seine</u> 11km
Etablissement pour handicapé	X <u>Maizières-la-Grande-Paroisse</u> 11km
EHPA	X <u>Romilly-sur-Seine</u> 11km
Médecin	X <u>Anglure</u> 3km
Dentiste	X <u>Romilly-sur-Seine</u> 11km
Chirurgien	X <u>Romilly-sur-Seine</u> 11km
Dermatologue	X <u>La Chapelle-Saint-Luc</u> 38km
Anesthésiste	X <u>Romilly-sur-Seine</u> 11km
Gastro-entérologue	X <u>Romilly-sur-Seine</u> 11km
Gynécologue	X <u>Romilly-sur-Seine</u> 11km
Cancérologue	X <u>Bezannes</u> 70km
Neurologue	X <u>Troyes</u> 42km
Ophthalmologue	X <u>Romilly-sur-Seine</u> 11km
ORL	X <u>Provins</u> 36km
Cardiologue	X <u>Romilly-sur-Seine</u> 11km
Pédiatre	X <u>Romilly-sur-Seine</u> 10km
Pneumologue	X <u>Épernay</u> 51km
Psychologue	X <u>La Chapelle-Saint-Luc</u> 38km
Radiologue	X <u>Romilly-sur-Seine</u> 11km
Rhumatologue	X <u>Romilly-sur-Seine</u> 11km
Sage-femme	X <u>Romilly-sur-Seine</u> 11km



Éducation

Crèche	X <u>Saint-Just-Sauvage</u> 7km
Ecole maternelle Public	X <u>Anglure</u> 3km
Ecole maternelle Privé	X <u>Fismes</u> 79km
Ecole primaire Public	X <u>Anglure</u> 3km
Ecole primaire Privé	X <u>Romilly-sur-Seine</u> 10km
Collège Public	X <u>Anglure</u> 3km
Collège Privé	X <u>Romilly-sur-Seine</u> 10km
Lycée Public	X <u>Romilly-sur-Seine</u> 11km

Lycée Privé

X Arcis-sur-Aube
27km

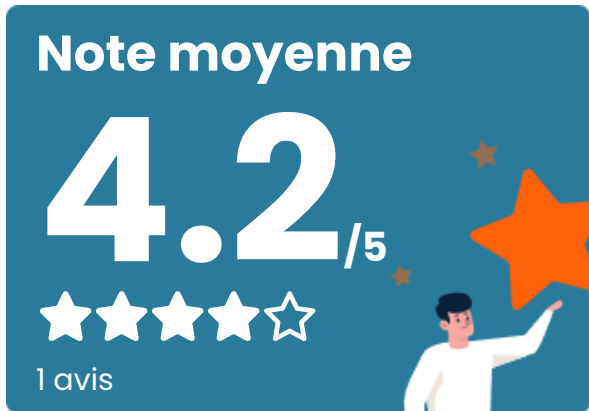
Sources : Base Sirene des entreprises et de leurs établissements selon les dernières parutions officielles de 2025 portant sur l'année 2024 ([data.gouv](#)). Liste, localisation et tarifs des professionnels de santé selon les dernières parutions officielles de 2025 portant sur l'année 2024 ([opendatasoft](#)) et FINESS Extraction du Fichier des établissements selon les dernières parutions officielles de 2025 portant sur l'année 2024 ([data.gouv](#)). Adresse et géolocalisation des établissements d'enseignement du premier et second degrés selon les dernières parutions officielles de 2025 portant sur l'année 2024 ([data.education.gouv](#))

bien-dans-ma-ville.fr

Villes autour de Allemanche-Launay-et-Soyer

Ville	Habitants	Superficie	Pop densité	Pop active	Taux chômage	Revenu moyen	Prix immobilier
Baudement	98	8 km ²	12 h/km ²	51%	5.1%	24 980 €/an	NC
Saint-Quentin-le-Verger	112	10 km ²	11 h/km ²	45.5%	8%	22 360 €/an	NC
Anglure (1 avis)	777	8 km ²	97 h/km ²	44.5%	6.8%	21 190 €/an	NC
Marsangis	45	6 km ²	8 h/km ²	46.7%	2.2%	NC	NC
Villeneuve-Saint-Vistre-et-Villevotte	120	9 km ²	13 h/km ²	50.8%	4.2%	27 700 €/an	NC
La Chapelle-Lasson	85	15 km ²	6 h/km ²	41.2%	4.7%	NC	NC
Granges-sur-Aube	180	8 km ²	23 h/km ²	49.4%	7.2%	20 910 €/an	NC
Queudes	79	10 km ²	8 h/km ²	50.6%	3.8%	NC	NC
Bagneux	405	13 km ²	31 h/km ²	50.9%	7.2%	23 190 €/an	NC
Saron-sur-Aube	268	16 km ²	17 h/km ²	47.4%	1.5%	26 720 €/an	NC
Saint-Just-Sauvage (2 avis)	1 456	17 km ²	86 h/km ²	45.3%	5.6%	21 950 €/an	NC
Étrelles-sur-Aube	158	10 km ²	16 h/km ²	50.6%	5.7%	24 310 €/an	1 057 €/m ²
Marcilly-sur-Seine (2 avis)	622	10 km ²	62 h/km ²	40.7%	6.3%	21 950 €/an	NC
La Celle-sous-Chantemerle	136	12 km ²	11 h/km ²	45.6%	2.2%	26 410 €/an	NC
Villiers-aux-Corneilles	113	5 km ²	23 h/km ²	43.4%	6.2%	23 740 €/an	NC

Avis sur la ville de Allemanche-Launay-et-Soyer



Moyenne par critère



Villes autour de Allemanche-Launay-et-Soyer

Ville	Note globale	Sécurité	Éducation	Sport Loisir	Environnement	Vie pratique
Baudement	-	-	-	-	-	-
Saint-Quentin-le-Verger	-	-	-	-	-	-
Anglure (1 avis)	4.0	3.0	5.0	3.0	4.0	5.0
Marsangis	-	-	-	-	-	-
Villeneuve-Saint-Vistre-et-Villevotte	-	-	-	-	-	-
La Chapelle-Lasson	-	-	-	-	-	-
Granges-sur-Aube	-	-	-	-	-	-
Queudes	-	-	-	-	-	-
Bagneux	-	-	-	-	-	-
Saron-sur-Aube	-	-	-	-	-	-
Saint-Just-Sauvage (2 avis)	3.3	2.5	3.5	4.0	4.0	2.5
Étrelles-sur-Aube	-	-	-	-	-	-
Marcilly-sur-Seine (2 avis)	3.0	3.5	2.5	2.5	4.0	2.5
La Celle-sous-Chantemerle	-	-	-	-	-	-
Villiers-aux-Corneilles	-	-	-	-	-	-



Vous aimez votre ville ? Notez-la !

Et faites-nous part de vos remarques constructives



Avec

BIEN dans ma **VILLE** 