



Version web

Ville de Albon

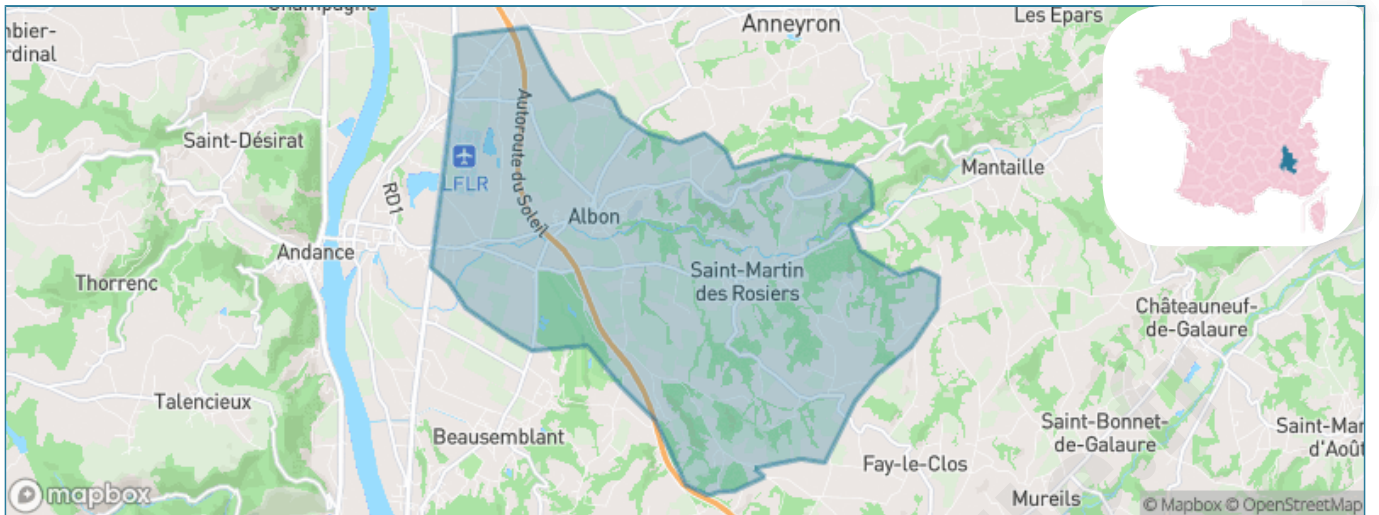
Présenté par

BIEN dans
ma **VILLE** 

Sommaire

| | |
|---|----|
| Situation géographique | 3 |
| Statistiques sur la population | 4 |
| Evolution du nombre d'habitants | 4 |
| Tranche d'âge | 5 |
| 0-14 ans | 5 |
| 15-29 ans | 5 |
| 30-44 ans | 5 |
| 45-59 ans | 5 |
| 60-74 ans | 5 |
| 75-89 ans | 5 |
| 90 ans et + | 5 |
| Activité professionnelle | 5 |
| Agriculteurs | 5 |
| Artisans, Commerçants | 5 |
| Cadres et sup. | 5 |
| Professions intermédiaires | 5 |
| Employé | 5 |
| Ouvrier | 5 |
| Retraité | 5 |
| Autres | 5 |
| Niveau de diplôme | 6 |
| Sans diplôme ou CEP | 6 |
| Brevet, BEPC, DNB | 6 |
| CAP-BEP ou équivalent | 6 |
| BAC ou équivalent | 6 |
| BAC+2 | 6 |
| BAC+3 ou +4 | 6 |
| BAC+5 ou plus | 6 |
| Composition des ménages | 6 |
| Couple sans enfant | 6 |
| Couple avec enfant(s) | 6 |
| Famille monoparentale | 6 |
| Colocation / Autre | 6 |
| Personnes seules | 6 |
| Profils électoraux | 7 |
| Premier tour | 7 |
| Sécurité | 8 |
| Evolution du nombre d'infractions | 8 |
| Pour comparer | 9 |
| Services à la population | 10 |
| Commerce | 10 |
| Éducation | 10 |
| Villes autour de Albon | 11 |

Situation géographique



i Informations clés

- **Région** : Auvergne-Rhône-Alpes
- **Département** : Drôme
- **Code postal** : 26140
- **Superficie** : 25 km²



LE DÉPARTEMENT

Statistiques sur la population



Nombre d'habitants

1 942



Age moyen

40 ans



Pop active

47%



Taux chômage

6.9%



Pop densité

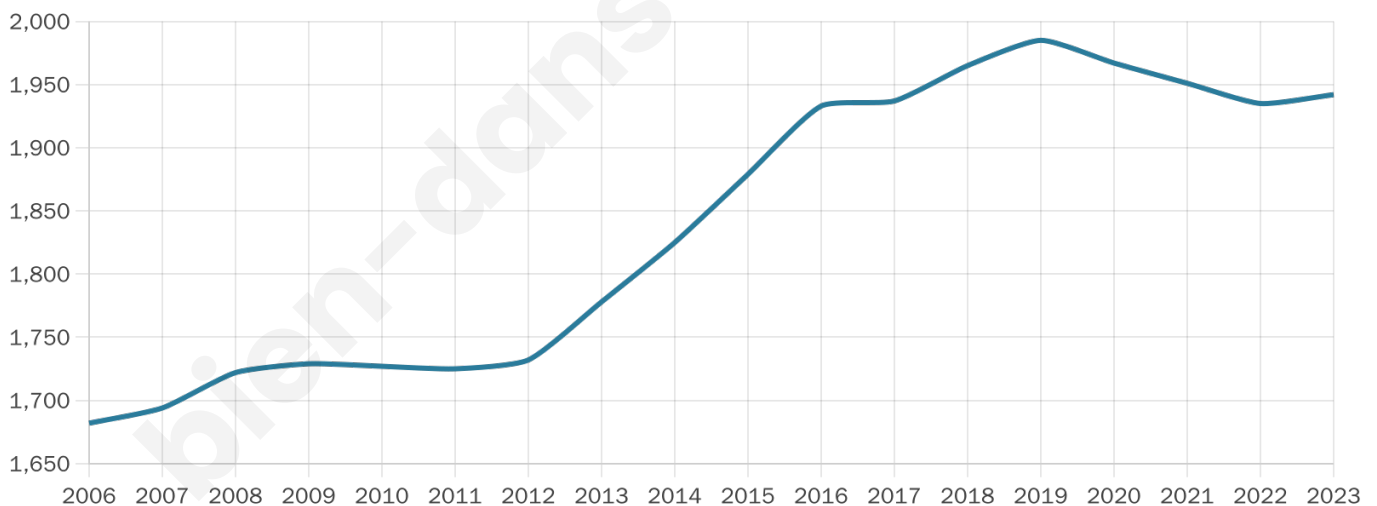
78 h/km²



Revenu moyen

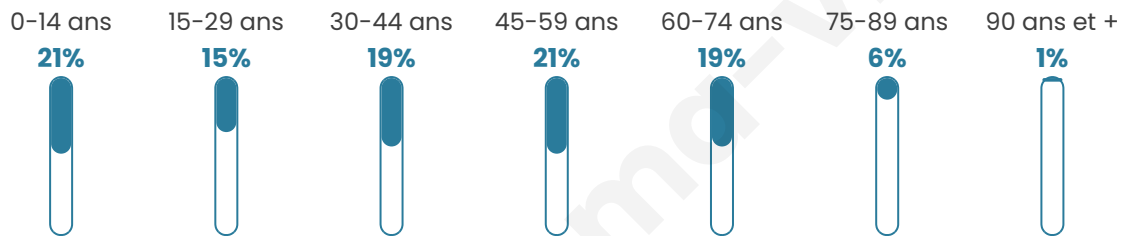
23 340 €/an

Evolution du nombre d'habitants

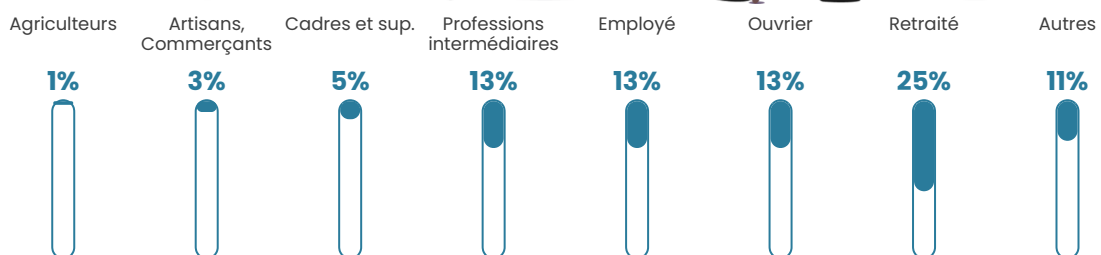


Sources : Institut national de la statistique et des études économiques (insee) selon Les dernières parutions officielles de 2024 portant sur les années 2020, 2021 et 2022.


Tranche d'âge




Activité professionnelle



Niveau de diplôme















Composition des ménages



Profils électoraux

Premier tour

| | | |
|---|-----------------------|---------|
|  | Marine LE PEN | 32.11 % |
|  | Emmanuel MACRON | 23.15 % |
|  | Jean-Luc MÉLENCHON | 14.97 % |
|  | Éric ZEMMOUR | 7.22 % |
|  | Jean LASSALLE | 4.44 % |
|  | Anne HIDALGO | 3.92 % |
|  | Nicolas DUPONT-AIGNAN | 3.74 % |
|  | Valérie PÉCRESE | 3.13 % |
|  | Yannick JADOT | 2.96 % |
|  | Fabien ROUSSEL | 2.52 % |
|  | Nathalie ARTHAUD | 0.96 % |
|  | Philippe POUTOU | 0.87 % |



1 461 inscrits

Participation : 80.77%

Votes blancs : 2.37%

Votes nuls : 0.25%

Second tour

| | | |
|---|-----------------|---------|
|  | Emmanuel MACRON | 43,71 % |
|  | Marine LE PEN | 56,29 % |

1 461 inscrits

Participation : 77.55%

Votes blancs : 6.18%

Votes nuls : 1.94%

Sécurité



Agressions physiques / sexuelles

0



Cambriolages

0



Vols / dégradations

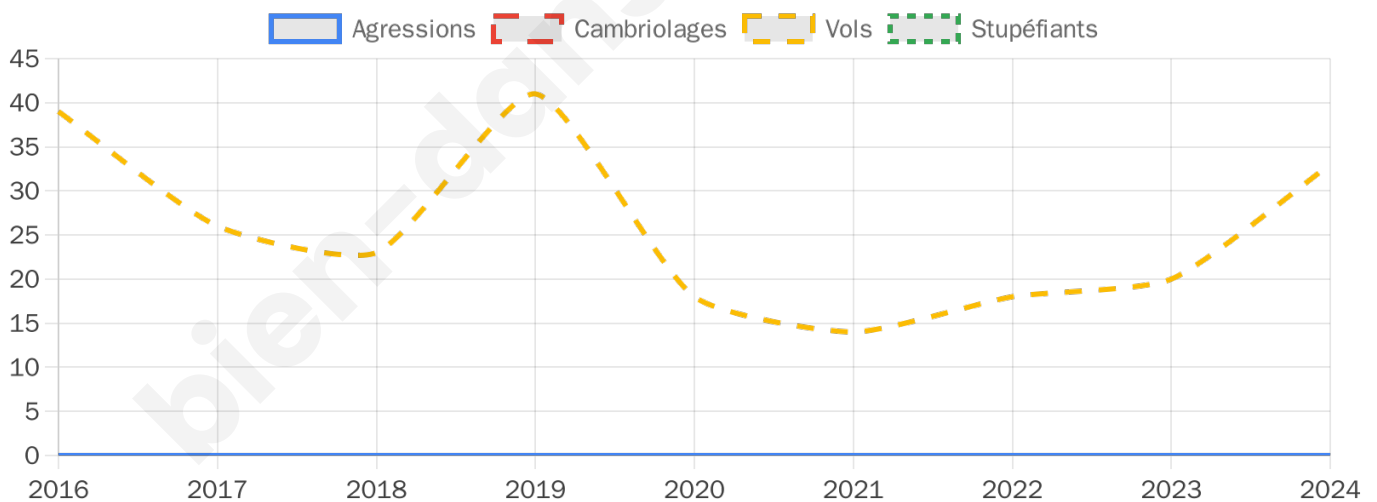
33



Stupéfiants

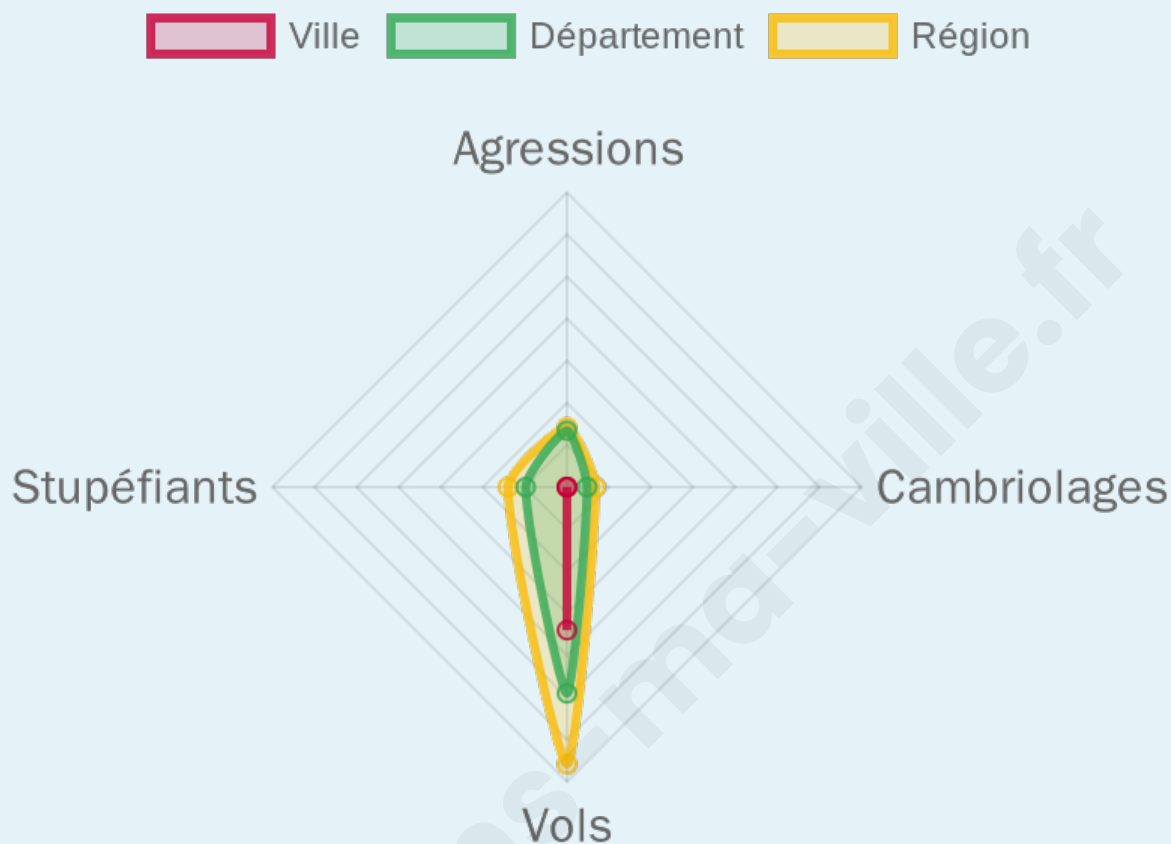
0

Evolution du nombre d'infractions



Pour comparer

(en proportion du nombre d'habitants)



Sources : Bases statistiques communale, départementale et régionale de la délinquance enregistrée par la police et la gendarmerie nationales selon les dernières parutions officielles de 2025 portant sur l'année 2024 ([data.gouv](https://data.gouv.fr)).

Agressions physiques / sexuelles : Violences sexuelles, coups et blessures volontaires intrafamiliaux, coups et blessures volontaires, autres coups, blessures volontaires et vols violents sans arme.

Cambriolages : Cambriolages de logements.

Vols : Vols avec armes, vols d'accessoires sur véhicules, vols dans les véhicules, vols de véhicules, vols sans violence contre des personnes, destructions, dégradations volontaires et escroqueries.

Stupéfiants : Trafic de stupéfiants dont (AFD) et usage de stupéfiants.

Services à la population



Commerce

| | |
|--------------------|--|
| Hypermarché | X Salaise-sur-Sanne 13km |
| Supermarché | X Anneyron 5km |
| Superette | 1 |
| Boulangerie | 1 |
| Boucherie | 1 |
| Restaurant | 3 |
| Garage | 6 |
| Station-service | X Anneyron 5km |
| Banque | X Anneyron 5km |
| La poste | X Beausemblant 3km |
| Coiffeur | 2 |
| Tabac | X Beausemblant 3km |
| Bars / discothèque | X Beausemblant 3km |
| Bibliothèque | X Beausemblant 3km |
| Cinéma | X Saint-Vallier 8km |
| Vétérinaire | X Anneyron 5km |



Santé

| | |
|----------------------------------|---|
| Pharmacie | X Anneyron 5km |
| Hôpital | X Saint-Vallier 7km |
| Laboratoire d'analyses médicales | X Anneyron 4km |
| Etablissement pour handicapé | X Saint-Uze 5km |
| EHPA | X Anneyron 5km |
| Médecin | X Anneyron 5km |
| Dentiste | X Anneyron 5km |
| Chirurgien | X Saint-Étienne-de-Valoux 7km |
| Dermatologue | X Le Péage-de-Roussillon 16km |
| Anesthésiste | X Roussillon 16km |
| Gastro-entérologue | X Tournon-sur-Rhône 19km |
| Gynécologue | X Saint-Étienne-de-Valoux 7km |
| Cancérologue | X Valence 36km |
| Neurologue | X Romans-sur-Isère 26km |
| Ophthalmologue | X Annonay 16km |
| ORL | X Davézieux 13km |
| Cardiologue | X Davézieux 13km |
| Pédiatre | X Roussillon 16km |
| Pneumologue | X Annonay 16km |
| Psychologue | X Annonay 15km |
| Radiologue | X Saint-Donat-sur-l'Herbasse 15km |
| Rhumatologue | X Romans-sur-Isère 25km |
| Sage-femme | X Saint-Vallier 7km |



Éducation

| | |
|-------------------------|--|
| Crèche | X Anneyron 3km |
| Ecole maternelle Public | X Anneyron 5km |
| Ecole maternelle Privé | X Planfoy 37km |
| Ecole primaire Public | 2 |
| Ecole primaire Privé | X Andance 5km |
| Collège Public | X Saint-Vallier 7km |
| Collège Privé | X Châteauneuf-de-Galaure 6km |
| Lycée Public | X Saint-Vallier 6km |
| Lycée Privé | X Châteauneuf-de-Galaure 6km |

Sources : Base Sirene des entreprises et de leurs établissements selon les dernières parutions officielles de 2025 portant sur l'année 2024 ([data.gouv](#)). Liste, localisation et tarifs des professionnels de santé selon les dernières parutions officielles de 2025 portant sur l'année 2024 ([opendatasoft](#)) et FINISS Extraction du Fichier des établissements selon les dernières parutions officielles de 2025 portant sur l'année 2024 ([data.gouv](#)). Adresse et géolocalisation des établissements d'enseignement du premier et second degrés selon les dernières parutions officielles de 2025 portant sur l'année 2024 ([data.education.gouv](#))

Villes autour de Albon

| Ville | Habitants | Superficie | Pop densité | Pop active | Taux chômage | Revenu moyen | Prix immobilier |
|--------------------------------|-----------|--------------------|-----------------------|------------|--------------|--------------|------------------------|
| Beausemblant | 1 475 | 11 km ² | 134 h/km ² | 46.6% | 5.6% | 24 590 €/an | 2 255 €/m ² |
| Fay-le-Clos | 183 | 4 km ² | 46 h/km ² | 38.8% | 4.9% | 22 920 €/an | 1 201 €/m ² |
| Laveyron (2 avis) | 1 253 | 5 km ² | 251 h/km ² | 44.3% | 5.7% | 21 030 €/an | 2 147 €/m ² |
| Anneyron (10 avis) | 4 169 | 36 km ² | 116 h/km ² | 46.9% | 3% | 23 380 €/an | 1 824 €/m ² |
| Andancette (1 avis) | 1 330 | 6 km ² | 222 h/km ² | 44.5% | 6.1% | 21 960 €/an | 1 699 €/m ² |
| La Motte-de-Galaure | 1 268 | 13 km ² | 98 h/km ² | 43.6% | 5.9% | 20 100 €/an | 1 630 €/m ² |
| Saint-Uze | 2 139 | 10 km ² | 214 h/km ² | 45% | 4.9% | 21 920 €/an | 1 349 €/m ² |
| Mureils | 466 | 5 km ² | 93 h/km ² | 44.2% | 4.9% | 18 554 €/an | 2 061 €/m ² |
| Andance | 1 192 | 6 km ² | 199 h/km ² | 52.8% | 5.6% | 21 200 €/an | 1 151 €/m ² |
| Châteauneuf-de-Galaure | 1 804 | 18 km ² | 100 h/km ² | 39.4% | 3.4% | 21 040 €/an | 2 080 €/m ² |
| Talencieux (1 avis) | 1 112 | 7 km ² | 159 h/km ² | 49% | 2.2% | 24 410 €/an | 1 808 €/m ² |
| Saint-Étienne-de-Valoux | 263 | 2 km ² | 132 h/km ² | 51.3% | 2.7% | 20 570 €/an | 2 479 €/m ² |
| Saint-Désirat | 891 | 7 km ² | 127 h/km ² | 44.1% | 5.4% | 22 910 €/an | 1 427 €/m ² |
| Saint-Rambert-d'Albon (2 avis) | 7 001 | 13 km ² | 539 h/km ² | 41.1% | 7.2% | 19 890 €/an | 1 551 €/m ² |
| Champagne | 652 | 4 km ² | 163 h/km ² | 44.9% | 5.4% | 22 810 €/an | 1 695 €/m ² |

bien-dans-ma-ville.fr



Vous aimez votre ville ? Notez-la !

Et faites-nous part de vos remarques constructives



Avec

BIEN dans ma **VILLE** 