



Version web

Ville de Albiez-Montrond

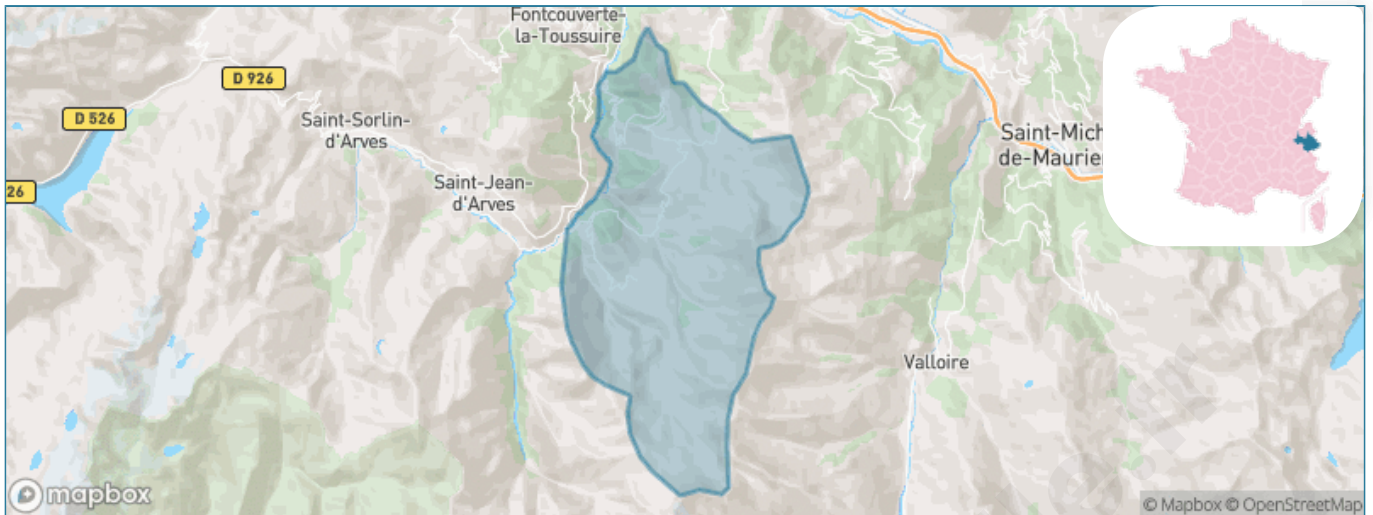
Présenté par

BIEN dans
ma **VILLE** 

Sommaire

Situation géographique	3
Statistiques sur la population	4
Evolution du nombre d'habitants	4
Tranche d'âge	5
0-14 ans	5
15-29 ans	5
30-44 ans	5
45-59 ans	5
60-74 ans	5
75-89 ans	5
90 ans et +	5
Activité professionnelle	5
Agriculteurs	5
Artisans, Commerçants	5
Cadres et sup.	5
Professions intermédiaires	5
Employé	5
Ouvrier	5
Retraité	5
Autres	5
Niveau de diplôme	6
Sans diplôme ou CEP	6
Brevet, BEPC, DNB	6
CAP-BEP ou équivalent	6
BAC ou équivalent	6
BAC+2	6
BAC+3 ou +4	6
BAC+5 ou plus	6
Composition des ménages	6
Couple sans enfant	6
Couple avec enfant(s)	6
Famille monoparentale	6
Colocation / Autre	6
Personnes seules	6
Profils électoraux	7
Premier tour	7
Sécurité	8
Evolution du nombre d'infractions	8
Pour comparer	9
Services à la population	10
Commerce	10
Éducation	10
Villes autour de Albiez-Montrond	12

Situation géographique



i Informations clés

- **Région** : Auvergne-Rhône-Alpes
- **Département** : Savoie
- **Code postal** : 73300
- **Superficie** : 48 km²



LE DÉPARTEMENT

Statistiques sur la population



Nombre d'habitants

350



Age moyen

48 ans



Pop active

47.1%



Taux chômage

1.9%



Pop densité

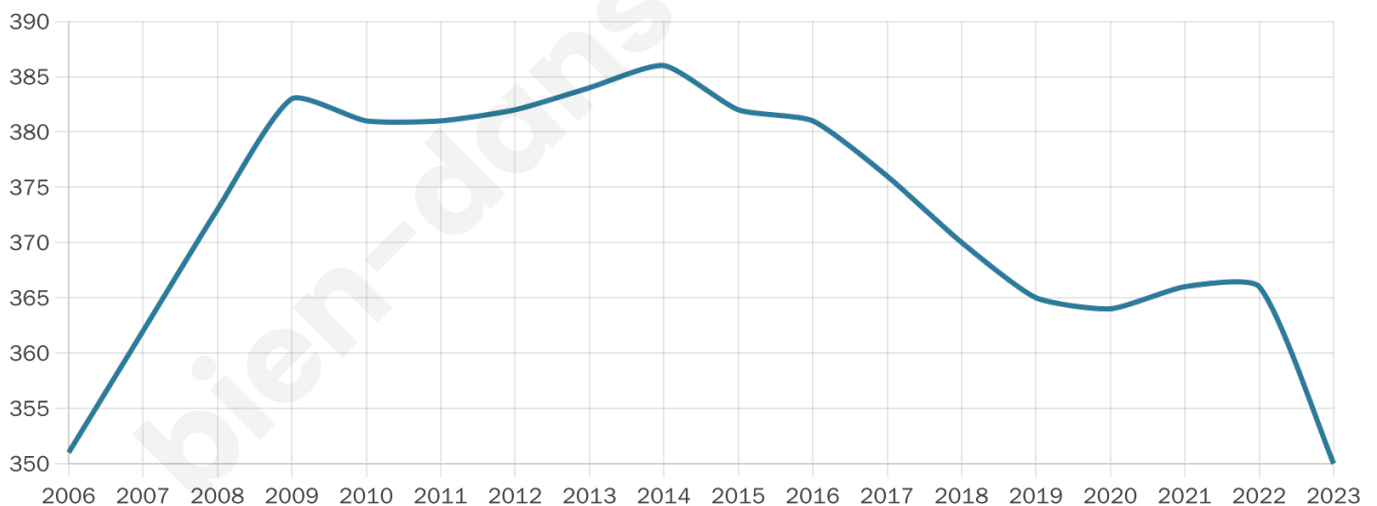
7 h/km²



Revenu moyen

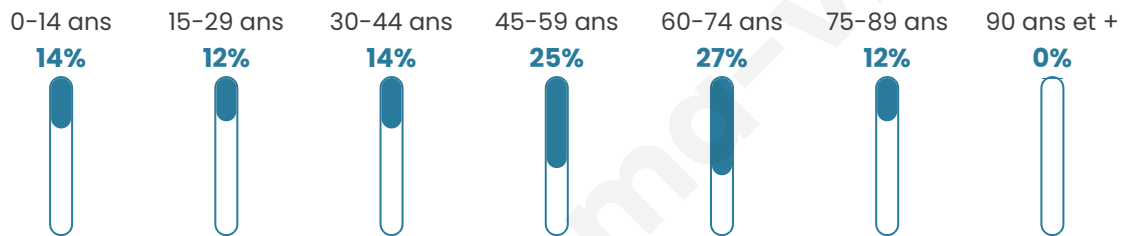
21 820 €/an

Evolution du nombre d'habitants

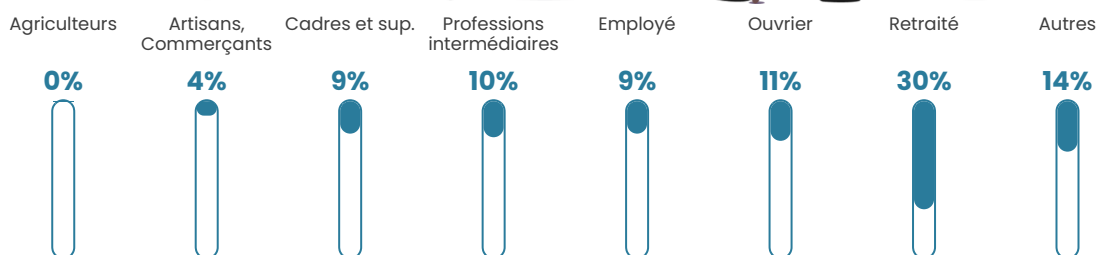


Sources : Institut national de la statistique et des études économiques (insee) selon Les dernières parutions officielles de 2024 portant sur les années 2020, 2021 et 2022.


Tranche d'âge




Activité professionnelle



Niveau de diplôme









Composition des ménages





Profils électoraux

Premier tour

	Emmanuel MACRON	23.95 %
	Marine LE PEN	23.95 %
	Jean-Luc MÉLENCHON	23.05 %
	Éric ZEMMOUR	6.89 %
	Valérie PÉCRESE	6.89 %
	Yannick JADOT	4.79 %
	Jean LASSALLE	3.59 %
	Nicolas DUPONT- AIGNAN	2.69 %
	Fabien ROUSSEL	1.80 %
	Anne HIDALGO	1.80 %
	Philippe POUTOU	0.60 %
	Nathalie ARTHAUD	0.00 %

Second tour

	Emmanuel MACRON	55,23 %
	Marine LE PEN	44,77 %

462 inscrits

Participation : 74.68%

Votes blancs : 9.28%

Votes nuls : 2.03%

462 inscrits

Participation : 74.03%

Votes blancs : 1.46%

Votes nuls : 0.88%

Sécurité



Agressions physiques / sexuelles

0



Cambriolages

0



Vols / dégradations

0



Stupéfiants

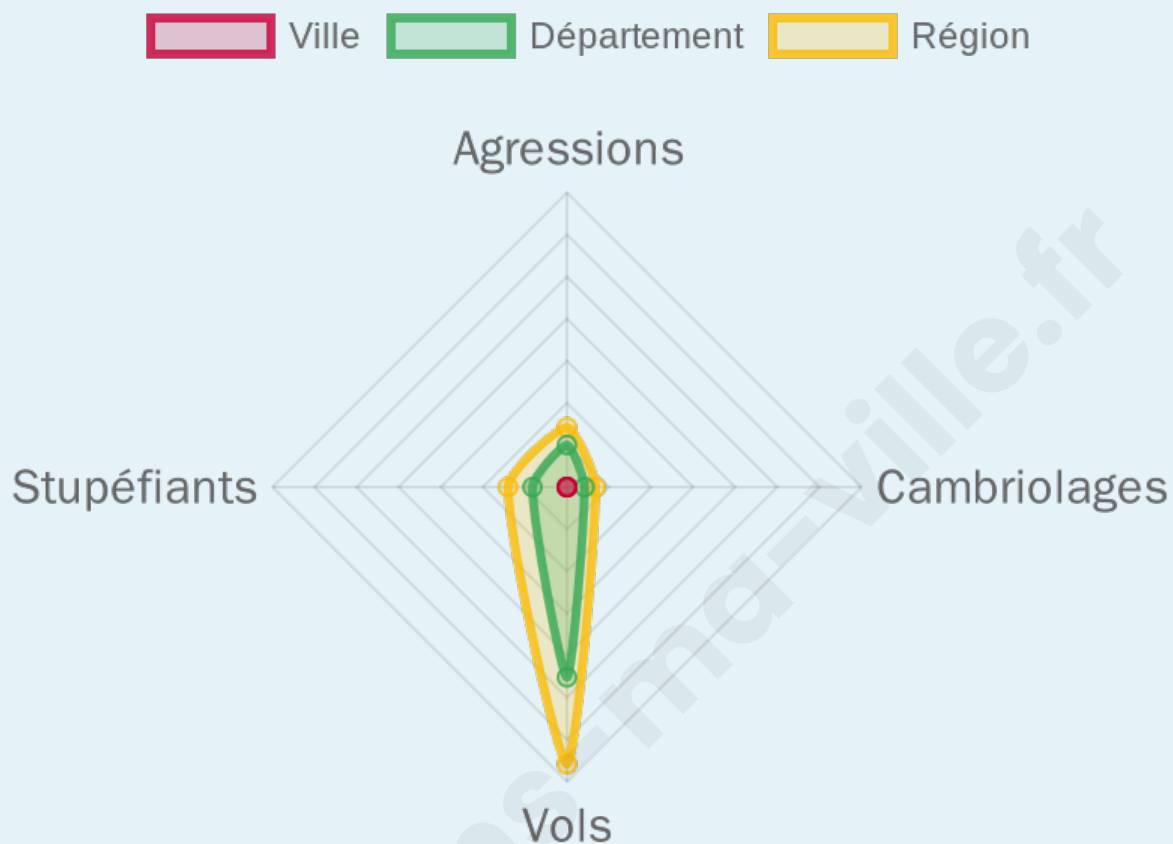
0

Evolution du nombre d'infractions



Pour comparer

(en proportion du nombre d'habitants)



Sources : Bases statistiques communale, départementale et régionale de la délinquance enregistrée par la police et la gendarmerie nationales selon les dernières parutions officielles de 2025 portant sur l'année 2024 ([data.gouv](https://data.gouv.fr)).

Agressions physiques / sexuelles : Violences sexuelles, coups et blessures volontaires intrafamiliaux, coups et blessures volontaires, autres coups, blessures volontaires et vols violents sans arme.

Cambriolages : Cambriolages de logements.

Vols : Vols avec armes, vols d'accessoires sur véhicules, vols dans les véhicules, vols de véhicules, vols sans violence contre des personnes, destructions, dégradations volontaires et escroqueries.

Stupéfiants : Trafic de stupéfiants dont (AFD) et usage de stupéfiants.

Services à la population



Commerce

Hypermarché	X Sainte-Marie-de-Cuines 14km
Supermarché	X Saint-Jean-de-Maurienne 6km
Superette	2
Boulangerie	1
Boucherie	X Fontcouverte-la-Toussuire 5km
Restaurant	14
Garage	X Saint-Jean-de-Maurienne 6km
Station-service	X Villarembert 5km
Banque	X Saint-Jean-de-Maurienne 7km
La poste	X Saint-Jean-de-Maurienne 7km
Coiffeur	X Fontcouverte-la-Toussuire 3km
Tabac	X Saint-Jean-d'Arves 5km
Bars / discothèque	3
Bibliothèque	X Saint-Jean-de-Maurienne 7km
Cinéma	X Saint-Jean-d'Arves 5km
Vétérinaire	X Saint-Jean-de-Maurienne 6km



Santé

Pharmacie	X Montricher-Albanne 6km
Hôpital	X Saint-Jean-de-Maurienne 7km
Laboratoire d'analyses médicales	X Saint-Jean-de-Maurienne 7km
Etablissement pour handicapé	X Saint-Jean-de-Maurienne 6km
EHPA	X Saint-Jean-de-Maurienne 7km
Médecin	X Villarembert 6km
Dentiste	X Saint-Jean-de-Maurienne 6km
Chirurgien	X Briançon 42km
Dermatologue	X Crolles 35km
Anesthésiste	X Pontcharra 34km
Gastro-entérologue	X Villard-Bonnot 34km
Gynécologue	X Saint-Jean-de-Maurienne 6km
Cancérologue	X Challes-les-Eaux 46km
Neurologue	X Saint-Ismier 38km
Ophtalmologue	X Saint-Jean-de-Maurienne 7km
ORL	X Briançon 43km
Cardiologue	X Saint-Jean-de-Maurienne 7km
Pédiatre	X Saint-Jean-de-Maurienne 6km
Pneumologue	X Saint-Jean-de-Maurienne 6km
Psychologue	X Saint-Jean-de-Maurienne 7km
Radiologue	X Saint-Jean-de-Maurienne 7km
Rhumatologue	X Saint-Martin-de-la-Porte 9km
Sage-femme	X Saint-Jean-de-Maurienne 7km



Éducation

Crèche	X Saint-Jean-d'Arves 5km
Ecole maternelle Public	X Saint-Jean-de-Maurienne 6km
Ecole maternelle Privé	X Grenoble 49km
Ecole primaire Public	1
Ecole primaire Privé	X Allevard 28km
Collège Public	X Saint-Jean-de-Maurienne 7km
Collège Privé	X Moutiers 34km
Lycée Public	X Saint-Jean-de-Maurienne 6km
Lycée Privé	X Allevard 28km

Sources : Base Sirene des entreprises et de leurs établissements selon les dernières parutions officielles de 2025 portant sur l'année 2024 ([data.gouv](#)). Liste, localisation et tarifs des professionnels de santé selon les dernières parutions officielles de 2025 portant sur l'année

2024 ([opendatasoft](#)) et FINISS Extraction du Fichier des établissements selon les dernières parutions officielles de 2025 portant sur l'année 2024 ([data.gouv](#)). Adresse et géolocalisation des établissements d'enseignement du premier et second degrés selon les dernières parutions officielles de 2025 portant sur l'année 2024 ([data.education.gouv](#))

bien-dans-ma-ville.fr

Villes autour de Albiez-Montrond

Ville	Habitants	Superficie	Pop densité	Pop active	Taux chômage	Revenu moyen	Prix immobilier
Albiez-le-Jeune	139	12 km ²	12 h/km ²	48.9%	2.2%	19 490 €/an	2 876 €/m ²
Fontcouverte-la-Toussuire	473	21 km ²	23 h/km ²	53.7%	1.1%	22 340 €/an	3 231 €/m ²
Villarembert (4 avis)	253	9 km ²	28 h/km ²	59.3%	1.6%	22 510 €/an	1 680 €/m ²
Saint-Jean-d'Arves (1 avis)	273	75 km ²	4 h/km ²	57.5%	1.8%	20 440 €/an	1 794 €/m ²
Saint-Pancrace	307	5 km ²	61 h/km ²	50.2%	1.3%	27 260 €/an	1 105 €/m ²
Villargondran	790	6 km ²	132 h/km ²	53.9%	3.5%	24 180 €/an	2 464 €/m ²
Montricher-Albanne	476	28 km ²	17 h/km ²	52.1%	1.9%	24 110 €/an	3 384 €/m ²
Saint-Julien-Mont-Denis	1 506	33 km ²	46 h/km ²	44.9%	2.9%	24 340 €/an	900 €/m ²
Jarrier	506	17 km ²	30 h/km ²	44.1%	1.4%	26 000 €/an	1 729 €/m ²
Saint-Jean-de-Maurienne (10 avis)	7 524	11 km ²	684 h/km ²	42.5%	4.3%	21 840 €/an	1 470 €/m ²
Saint-Sorlin-d'Arves	347	39 km ²	9 h/km ²	61.4%	1.7%	21 120 €/an	3 157 €/m ²
Valloire (1 avis)	1 064	137 km ²	8 h/km ²	52.5%	1.6%	22 730 €/an	4 252 €/m ²
Saint-Martin-de-la-Porte	698	19 km ²	37 h/km ²	46.3%	2.3%	23 860 €/an	571 €/m ²
La Tour-en-Maurienne	1 087	41 km ²	27 h/km ²	48.3%	1.8%	25 150 €/an	1 996 €/m ²
Saint-Martin-d'Arc	298	4 km ²	75 h/km ²	44.3%	2.3%	21 650 €/an	964 €/m ²

bien-dans-ma-ville.fr



Vous aimez votre ville ? Notez-la !

Et faites-nous part de vos remarques constructives



Avec

BIEN dans ma **VILLE** 