



Version web

# Ville de Albestroff

Présenté par

**BIEN** dans  
ma **VILLE** 

# Sommaire

Situation géographique .....	3
Statistiques sur la population .....	4
Evolution du nombre d'habitants .....	4
Tranche d'âge .....	5
0-14 ans .....	5
15-29 ans .....	5
30-44 ans .....	5
45-59 ans .....	5
60-74 ans .....	5
75-89 ans .....	5
90 ans et + .....	5
Activité professionnelle .....	5
Agriculteurs .....	5
Artisans, Commerçants .....	5
Cadres et sup. ....	5
Professions intermédiaires .....	5
Employé .....	5
Ouvrier .....	5
Retraité .....	5
Autres .....	5
Niveau de diplôme .....	6
Sans diplôme ou CEP .....	6
Brevet, BEPC, DNB .....	6
CAP-BEP ou équivalent .....	6
BAC ou équivalent .....	6
BAC+2 .....	6
BAC+3 ou +4 .....	6
BAC+5 ou plus .....	6
Composition des ménages .....	6
Couple sans enfant .....	6
Couple avec enfant(s) .....	6
Famille monoparentale .....	6
Colocation / Autre .....	6
Personnes seules .....	6
Profils électoraux .....	7
Premier tour .....	7
Sécurité .....	8
Evolution du nombre d'infractions .....	8
Pour comparer .....	9
Services à la population .....	10
Commerce .....	10
Éducation .....	10
Villes autour de Albestroff .....	11

# Situation géographique



## i Informations clés

- **Région** : Grand Est
- **Département** : Moselle
- **Code postal** : 57670
- **Superficie** : 19 km<sup>2</sup>



# Statistiques sur la population



Nombre d'habitants

**606**



Age moyen

**46 ans**



Pop active

**43.7%**



Taux chômage

**4.2%**



Pop densité

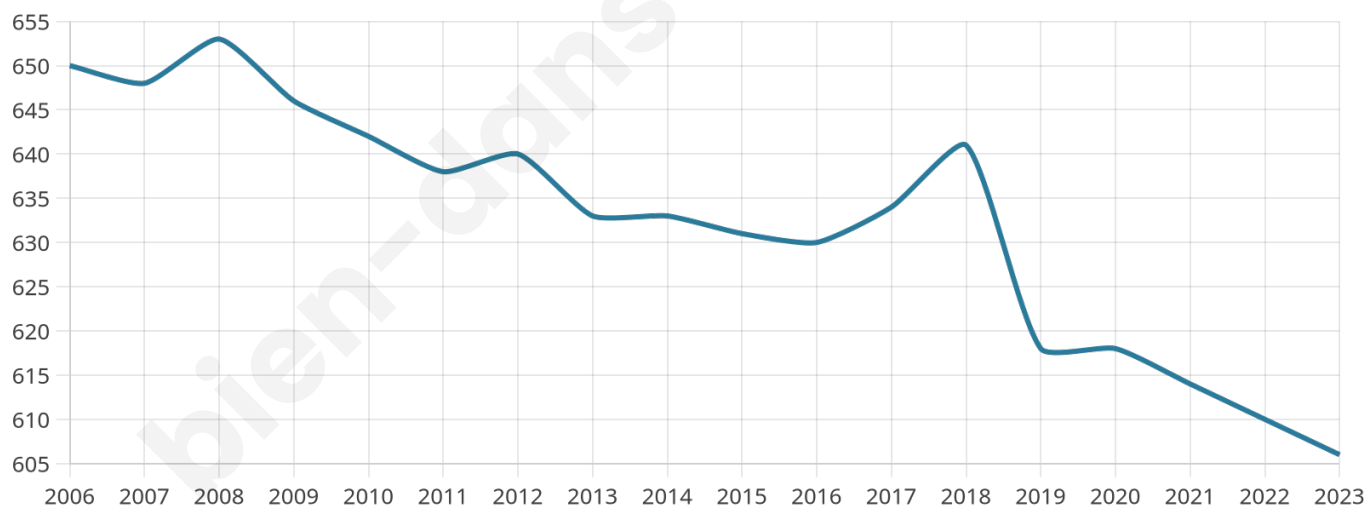
**32 h/km<sup>2</sup>**



Revenu moyen

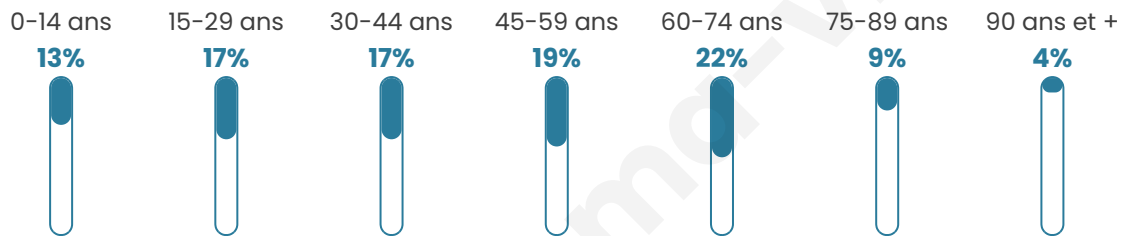
**21 800 €/an**

## Evolution du nombre d'habitants

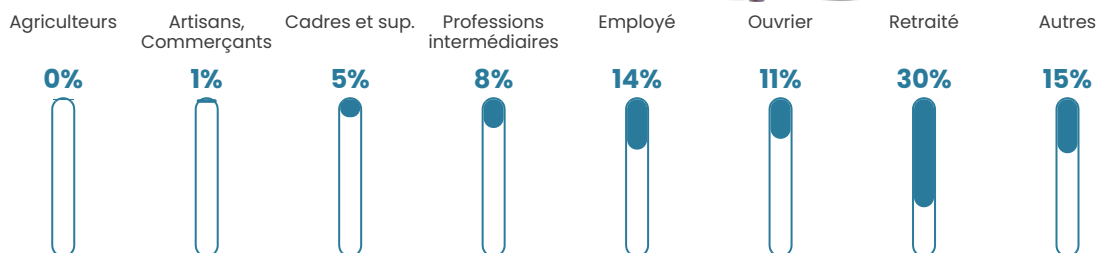


Sources : Institut national de la statistique et des études économiques (insee) selon Les dernières parutions officielles de 2024 portant sur les années 2020, 2021 et 2022.


## Tranche d'âge




## Activité professionnelle



## Niveau de diplôme








## Composition des ménages





# Profils électoraux

## Premier tour

	Marine LE PEN	36.94 %
	Emmanuel MACRON	23.12 %
	Jean-Luc MÉLENCHON	12.01 %
	Éric ZEMMOUR	6.61 %
	Jean LASSALLE	5.71 %
	Valérie PÉCRESE	4.50 %
	Nicolas DUPONT-AIGNAN	3.00 %
	Anne HIDALGO	2.70 %
	Fabien ROUSSEL	1.80 %
	Yannick JADOT	1.50 %
	Philippe POUTOU	1.50 %
	Nathalie ARTHAUD	0.60 %

## Second tour

	Emmanuel MACRON	44,3 %
	Marine LE PEN	55,7 %

### 434 inscrits

Participation : 79.49%

Votes blancs : 6.67%

Votes nuls : 1.74%

### 434 inscrits

Participation : 79.49%

Votes blancs : 2.90%

Votes nuls : 0.58%

# Sécurité



Agressions physiques / sexuelles

0



Cambriolages

0



Vols / dégradations

0



Stupéfiants

0

## Evolution du nombre d'infractions



## Pour comparer

(en proportion du nombre d'habitants)

Ville  Département  Région



Sources : Bases statistiques communale, départementale et régionale de la délinquance enregistrée par la police et la gendarmerie nationales selon les dernières parutions officielles de 2025 portant sur l'année 2024 ([data.gouv](https://data.gouv.fr)).

Agressions physiques / sexuelles : Violences sexuelles, coups et blessures volontaires intrafamiliaux, coups et blessures volontaires, autres coups, blessures volontaires et vols violents sans arme.

Cambriolages : Cambriolages de logements.

Vols : Vols avec armes, vols d'accessoires sur véhicules, vols dans les véhicules, vols de véhicules, vols sans violence contre des personnes, destructions, dégradations volontaires et escroqueries.

Stupéfiants : Trafic de stupéfiants dont (AFD) et usage de stupéfiants.

# Services à la population



## Commerce

Hypermarché	X <a href="#">Morhange</a> 14km
Supermarché	X <a href="#">Hellimer</a> 7km
Superette	<b>2</b>
Boulangerie	<b>1</b>
Boucherie	X <a href="#">Vittersbourg</a> 6km
Restaurant	X <a href="#">Insming</a> 3km
Garage	X <a href="#">Torcheville</a> 3km
Station-service	X <a href="#">Erstroff</a> 8km
Banque	X <a href="#">Insming</a> 3km
La poste	<b>1</b>
Coiffeur	<b>1</b>
Tabac	X <a href="#">Loudrefing</a> 9km
Bars / discothèque	X <a href="#">Munster</a> 5km
Bibliothèque	X <a href="#">Morhange</a> 15km
Cinéma	X <a href="#">Hambach</a> 20km
Vétérinaire	X <a href="#">Insming</a> 3km



## Santé

Pharmacie	X <a href="#">Insming</a> 3km
Hôpital	X <a href="#">Saint-Avoid</a> 21km
Laboratoire d'analyses médicales	X <a href="#">Sarralbe</a> 14km
Etablissement pour handicapé	<b>5</b>
EHPA	<b>1</b>
Médecin	X <a href="#">Insming</a> 3km
Dentiste	X <a href="#">Insming</a> 3km
Chirurgien	X <a href="#">Dieuze</a> 17km
Dermatologue	X <a href="#">Dieuze</a> 17km
Anesthésiste	X <a href="#">Saint-Avoid</a> 23km
Gastro-entérologue	X <a href="#">Saint-Avoid</a> 23km
Gynécologue	X <a href="#">Saint-Avoid</a> 21km
Cancérologue	X <a href="#">Essey-lès-Nancy</a> 53km
Neurologue	X <a href="#">Saint-Avoid</a> 23km
Ophthalmologue	X <a href="#">Sarre-Union</a> 17km
ORL	X <a href="#">Sarreguemines</a> 25km
Cardiologue	X <a href="#">Dieuze</a> 16km
Pédiatre	X <a href="#">Dieuze</a> 17km
Pneumologue	X <a href="#">Sarreguemines</a> 25km
Psychologue	X <a href="#">Dieuze</a> 16km
Radiologue	X <a href="#">Dieuze</a> 16km
Rhumatologue	X <a href="#">Sarre-Union</a> 18km
Sage-femme	X <a href="#">Morhange</a> 15km



## Éducation

Crèche	X <a href="#">Francaltroff</a> 5km
Ecole maternelle Public	<b>1</b>
Ecole maternelle Privé	X <a href="#">Loudrefang</a> 23km
Ecole primaire Public	X <a href="#">Insming</a> 3km
Ecole primaire Privé	X <a href="#">Saint-Avoid</a> 22km
Collège Public	<b>1</b>
Collège Privé	X <a href="#">Saint-Avoid</a> 22km
Lycée Public	X <a href="#">Dieuze</a> 17km
Lycée Privé	X <a href="#">Dieuze</a> 17km

Sources : Base Sirene des entreprises et de leurs établissements selon les dernières parutions officielles de 2025 portant sur l'année 2024 ([data.gouv](#)). Liste, localisation et tarifs des professionnels de santé selon les dernières parutions officielles de 2025 portant sur l'année 2024 ([opendatasoft](#)) et FINISS Extraction du Fichier des établissements selon les dernières parutions officielles de 2025 portant sur l'année 2024 ([data.gouv](#)). Adresse et géolocalisation des établissements d'enseignement du premier et second degrés selon les dernières parutions officielles de 2025 portant sur l'année 2024 ([data.education.gouv](#))

## Villes autour de Albestroff

Ville	Habitants	Superficie	Pop densité	Pop active	Taux chômage	Revenu moyen	Prix immobilier
Réning	127	4 km <sup>2</sup>	32 h/km <sup>2</sup>	42.5%	2.4%	22 050 €/an	NC
Insming	605	7 km <sup>2</sup>	86 h/km <sup>2</sup>	43%	3.8%	23 070 €/an	NC
Montdidier	81	1 km <sup>2</sup>	81 h/km <sup>2</sup>	42%	3.7%	NC	NC
Torcheville	119	6 km <sup>2</sup>	20 h/km <sup>2</sup>	54.6%	8.4%	22 540 €/an	NC
Gréning	113	2 km <sup>2</sup>	57 h/km <sup>2</sup>	40.7%	3.5%	21 130 €/an	NC
Nelling	266	7 km <sup>2</sup>	38 h/km <sup>2</sup>	41.7%	1.9%	20 420 €/an	NC
Munster	237	6 km <sup>2</sup>	40 h/km <sup>2</sup>	45.1%	5.5%	21 230 €/an	NC
Léning (1 avis)	321	6 km <sup>2</sup>	54 h/km <sup>2</sup>	50.8%	6.2%	22 940 €/an	NC
Nébing	328	7 km <sup>2</sup>	47 h/km <sup>2</sup>	43.3%	7.3%	20 140 €/an	NC
Neufvillage	49	0 km <sup>2</sup>	49 h/km <sup>2</sup>	44.9%	2%	NC	NC
Francaaltroff (1 avis)	750	12 km <sup>2</sup>	63 h/km <sup>2</sup>	52.7%	4.5%	21 930 €/an	NC
Givrycourt (1 avis)	95	2 km <sup>2</sup>	48 h/km <sup>2</sup>	35.8%	4.2%	NC	NC
Vahl-lès-Bénestroff	140	9 km <sup>2</sup>	16 h/km <sup>2</sup>	57.1%	9.3%	22 830 €/an	NC
Petit-Tenquin	217	4 km <sup>2</sup>	54 h/km <sup>2</sup>	44.2%	4.6%	23 750 €/an	NC
Guinzeling	61	4 km <sup>2</sup>	15 h/km <sup>2</sup>	57.4%	6.6%	NC	NC

bien-dans-ma-ville.fr



# **Vous aimez votre ville ? Notez-la !**

Et faites-nous part de vos remarques constructives



Avec

**BIEN** dans ma **VILLE** 