



Version web

# Ville de Albaret-Sainte-Marie

Présenté par

**BIEN** dans ma **VILLE** 

# Sommaire

Situation géographique .....	3
Statistiques sur la population .....	4
Evolution du nombre d'habitants .....	4
Tranche d'âge .....	5
0-14 ans .....	5
15-29 ans .....	5
30-44 ans .....	5
45-59 ans .....	5
60-74 ans .....	5
75-89 ans .....	5
90 ans et + .....	5
Activité professionnelle .....	5
Agriculteurs .....	5
Artisans, Commerçants .....	5
Cadres et sup. ....	5
Professions intermédiaires .....	5
Employé .....	5
Ouvrier .....	5
Retraité .....	5
Autres .....	5
Niveau de diplôme .....	6
Sans diplôme ou CEP .....	6
Brevet, BEPC, DNB .....	6
CAP-BEP ou équivalent .....	6
BAC ou équivalent .....	6
BAC+2 .....	6
BAC+3 ou +4 .....	6
BAC+5 ou plus .....	6
Composition des ménages .....	6
Couple sans enfant .....	6
Couple avec enfant(s) .....	6
Famille monoparentale .....	6
Colocation / Autre .....	6
Personnes seules .....	6
Profils électoraux .....	7
Premier tour .....	7
Sécurité .....	8
Evolution du nombre d'infractions .....	8
Pour comparer .....	9
Services à la population .....	10
Commerce .....	10
Éducation .....	10
Villes autour de Albaret-Sainte-Marie .....	12

# Situation géographique



## i Informations clés

- **Région** : Occitanie
- **Département** : Lozère
- **Code postal** : 48200
- **Superficie** : 16 km<sup>2</sup>



# Statistiques sur la population



Nombre d'habitants

**559**



Age moyen

**44 ans**



Pop active

**51%**



Taux chômage

**6.3%**



Pop densité

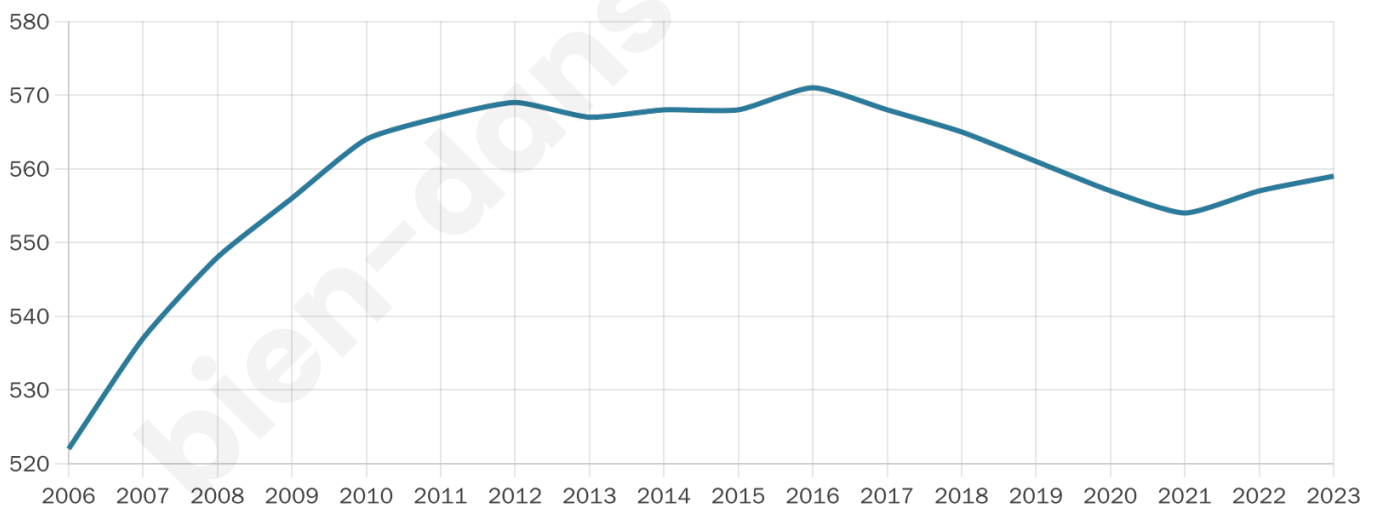
**35 h/km<sup>2</sup>**



Revenu moyen

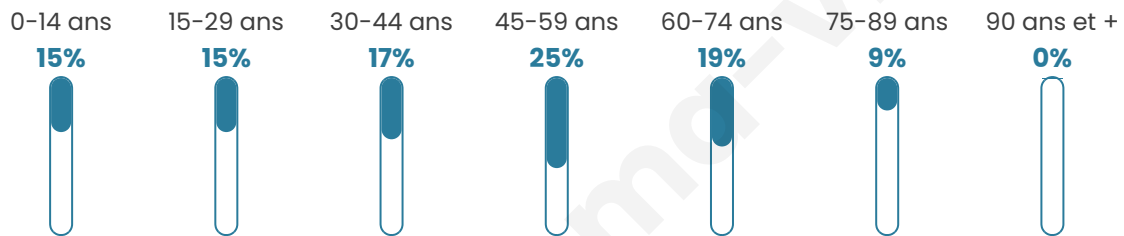
**22 580 €/an**

## Evolution du nombre d'habitants

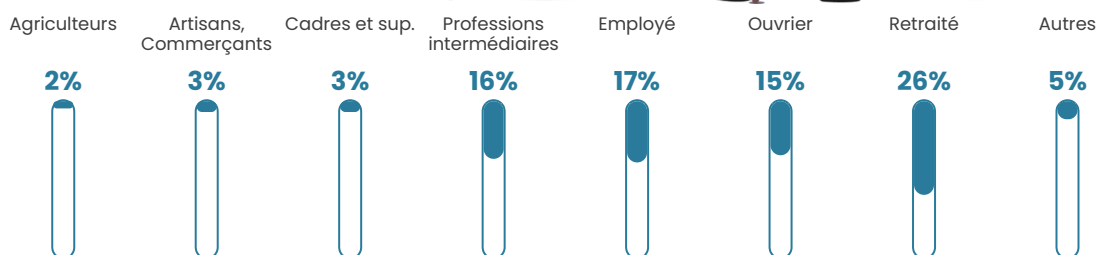


Sources : Institut national de la statistique et des études économiques (insee) selon Les dernières parutions officielles de 2024 portant sur les années 2020, 2021 et 2022.


## Tranche d'âge



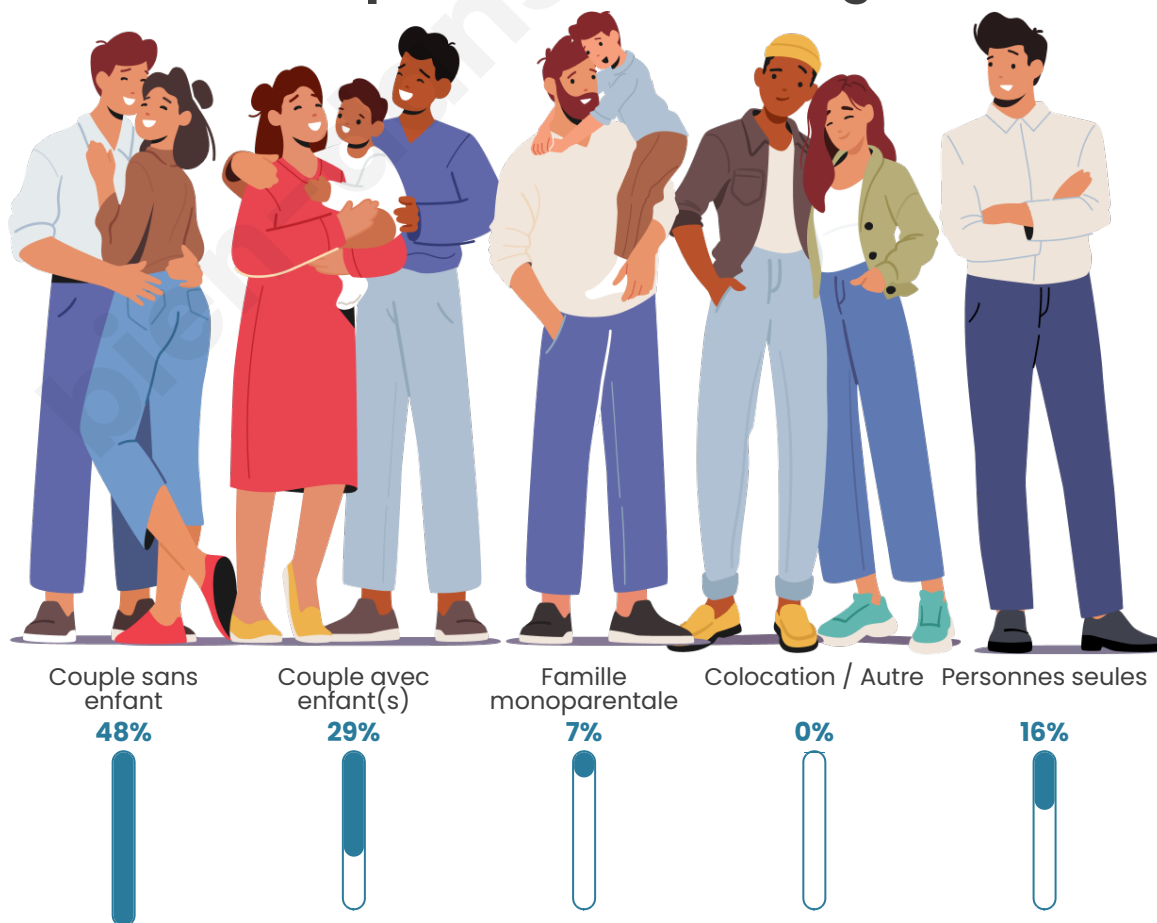
## Activité professionnelle



## Niveau de diplôme















## Composition des ménages



# Profils électoraux

## Premier tour

	Marine LE PEN	27.08 %
	Emmanuel MACRON	25.00 %
	Jean-Luc MÉLENCHON	16.41 %
	Jean LASSALLE	8.85 %
	Éric ZEMMOUR	7.81 %
	Valérie PÉCRESSE	7.29 %
	Fabien ROUSSEL	2.08 %
	Anne HIDALGO	2.08 %
	Yannick JADOT	1.56 %
	Nicolas DUPONT-AIGNAN	1.56 %
	Philippe POUTOU	0.26 %
	Nathalie ARTHAUD	0.00 %



### 478 inscrits

Participation : 82.01%

Votes blancs : 2.04%

Votes nuls : 0.00%

## Second tour

	Emmanuel MACRON	47,99 %
	Marine LE PEN	52,01 %

### 479 inscrits

Participation : 81.84%

Votes blancs : 7.14%

Votes nuls : 4.08%

# Sécurité



Agressions physiques / sexuelles

0



Cambriolages

0



Vols / dégradations

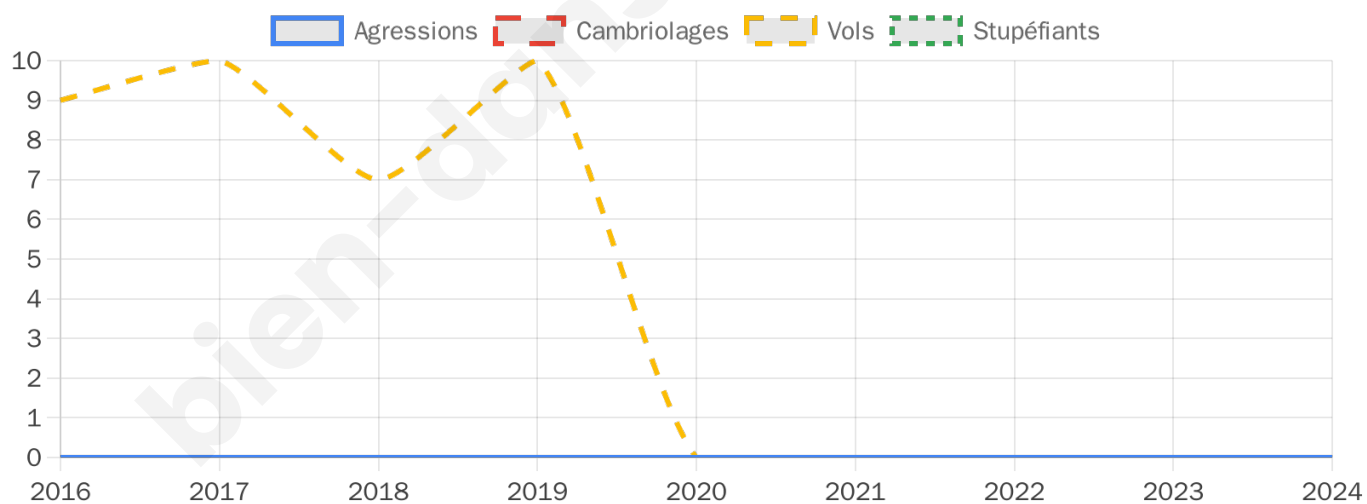
0



Stupéfiants

0

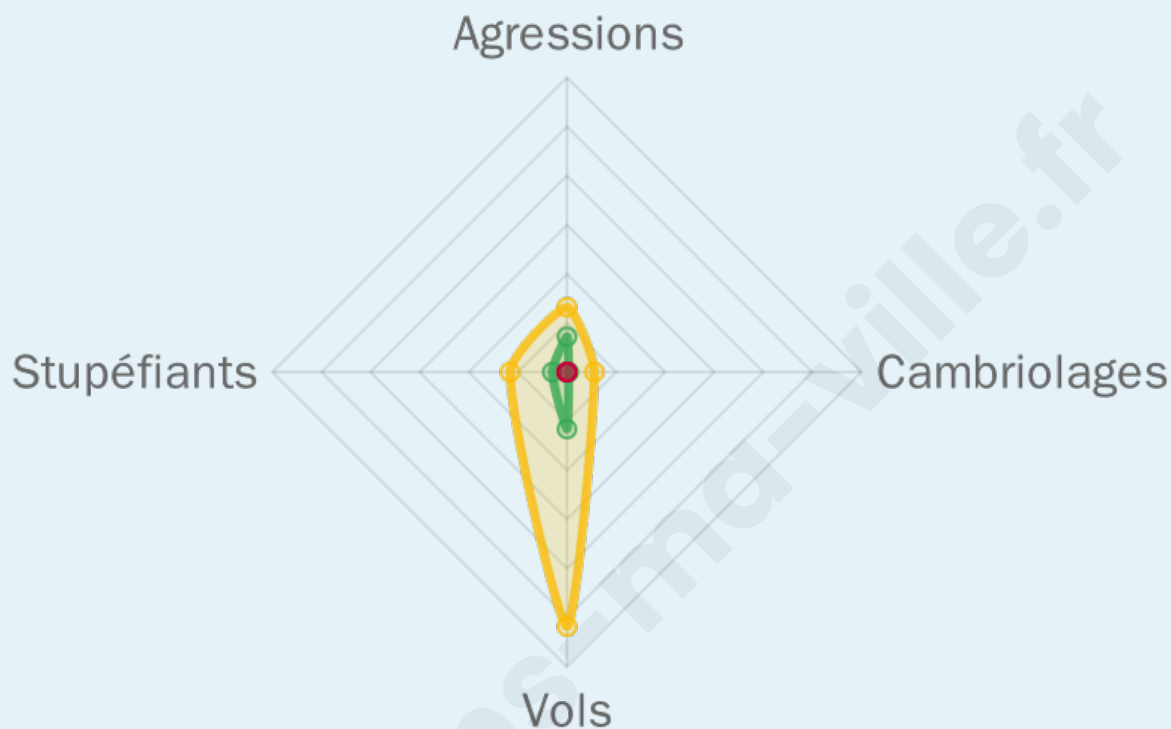
## Evolution du nombre d'infractions



## Pour comparer

(en proportion du nombre d'habitants)

■ Ville ■ Département ■ Région



Sources : Bases statistiques communale, départementale et régionale de la délinquance enregistrée par la police et la gendarmerie nationales selon les dernières parutions officielles de 2025 portant sur l'année 2024 ([data.gouv](https://data.gouv.fr)).

Agresions physiques / sexuelles : Violences sexuelles, coups et blessures volontaires intrafamiliaux, coups et blessures volontaires, autres coups, blessures volontaires et vols violents sans arme.

Cambriolages : Cambriolages de logements.

Vols : Vols avec armes, vols d'accessoires sur véhicules, vols dans les véhicules, vols de véhicules, vols sans violence contre des personnes, destructions, dégradations volontaires et escroqueries.

Stupéfiants : Trafic de stupéfiants dont (AFD) et usage de stupéfiants.

# Services à la population



## Commerce

Hypermarché	X <a href="#">Saint-Georges</a> 20km
Supermarché	X <a href="#">Le Malzieu-Ville</a> 6km
Superette	<b>2</b>
Boulangerie	X <a href="#">Le Malzieu-Ville</a> 6km
Boucherie	X <a href="#">Le Malzieu-Ville</a> 5km
Restaurant	<b>2</b>
Garage	<b>1</b>
Station-service	<b>2</b>
Banque	X <a href="#">Le Malzieu-Ville</a> 6km
La poste	X <a href="#">Le Malzieu-Ville</a> 6km
Coiffeur	X <a href="#">Le Malzieu-Ville</a> 6km
Tabac	X <a href="#">Saint-Chély-d'Apcher</a> 9km
Bars / discothèque	X <a href="#">Les Monts-Verts</a> 5km
Bibliothèque	X <a href="#">Saint-Flour</a> 22km
Cinéma	X <a href="#">Saint-Alban-sur-Limagnole</a> 15km
Vétérinaire	X <a href="#">Le Malzieu-Ville</a> 6km



## Santé

Pharmacie	X <a href="#">Le Malzieu-Ville</a> 6km
Hôpital	X <a href="#">Chaudes-Aigues</a> 21km
Laboratoire d'analyses médicales	X <a href="#">Saint-Flour</a> 22km
Etablissement pour handicapé	X <a href="#">Saint-Chély-d'Apcher</a> 8km
EHPA	X <a href="#">Le Malzieu-Ville</a> 6km
Médecin	X <a href="#">Le Malzieu-Ville</a> 6km
Dentiste	X <a href="#">Saint-Chély-d'Apcher</a> 8km
Chirurgien	X <a href="#">Saint-Chély-d'Apcher</a> 9km
Dermatologue	X <a href="#">Marvejols</a> 36km
Anesthésiste	X <a href="#">Le Puy-en-Velay</a> 52km
Gastro-entérologue	X <a href="#">Saint-Chély-d'Apcher</a> 9km
Gynécologue	X <a href="#">Saint-Flour</a> 22km
Cancérologue	X <a href="#">Aurillac</a> 66km
Neurologue	X <a href="#">Yssingeaux</a> 73km
Ophthalmologue	X <a href="#">Saint-Alban-sur-Limagnole</a> 15km
ORL	X <a href="#">Mende</a> 45km
Cardiologue	X <a href="#">Saugues</a> 24km
Pédiatre	X <a href="#">Saint-Flour</a> 22km
Pneumologue	X <a href="#">Peyre en Aubrac</a> 23km
Psychologue	X <a href="#">Mende</a> 45km
Radiologue	X <a href="#">Marvejols</a> 36km
Rhumatologue	X <a href="#">Lorcières</a> 8km
Sage-femme	X <a href="#">Saint-Chély-d'Apcher</a> 9km



## Éducation

Crèche	X <a href="#">Saint-Chély-d'Apcher</a> 9km
Ecole maternelle Public	X <a href="#">Saint-Chély-d'Apcher</a> 9km
Ecole maternelle Privé	X <a href="#">Espalion</a> 57km
Ecole primaire Public	<b>1</b>
Ecole primaire Privé	X <a href="#">Le Malzieu-Ville</a> 6km
Collège Public	X <a href="#">Saint-Chély-d'Apcher</a> 8km
Collège Privé	X <a href="#">Saint-Chély-d'Apcher</a> 9km
Lycée Public	X <a href="#">Saint-Chély-d'Apcher</a> 9km
Lycée Privé	X <a href="#">Saint-Chély-d'Apcher</a> 9km

Sources : Base Sirene des entreprises et de leurs établissements selon les dernières parutions officielles de 2025 portant sur l'année 2024 ([data.gouv](#)). Liste, localisation et tarifs des professionnels de santé selon les dernières parutions officielles de 2025 portant sur l'année 2024 ([opendatasoft](#)) et FINISS Extraction du Fichier des établissements selon les dernières parutions officielles de 2025 portant sur l'année 2024 ([data.gouv](#)). Adresse et géolocalisation des établissements d'enseignement du premier et second degrés selon les

bien-dans-ma-ville.fr

## Villes autour de Albaret-Sainte-Marie

Ville	Habitants	Superficie	Pop densité	Pop active	Taux chômage	Revenu moyen	Prix immobilier
Blavignac	252	13 km <sup>2</sup>	19 h/km <sup>2</sup>	44.4%	2%	21 220 €/an	1 875 €/m <sup>2</sup>
Lorcières	162	21 km <sup>2</sup>	8 h/km <sup>2</sup>	33.3%	3.7%	18 110 €/an	340 €/m <sup>2</sup>
Chaulhac	58	9 km <sup>2</sup>	6 h/km <sup>2</sup>	29.3%	0%	NC	811 €/m <sup>2</sup>
Saint-Léger-du-Malzieu	212	18 km <sup>2</sup>	12 h/km <sup>2</sup>	40.6%	2.4%	18 250 €/an	877 €/m <sup>2</sup>
Saint-Pierre-le-Vieux	308	15 km <sup>2</sup>	21 h/km <sup>2</sup>	49.4%	2.6%	20 840 €/an	NC
Les Monts-Verts	313	29 km <sup>2</sup>	11 h/km <sup>2</sup>	48.9%	3.8%	19 400 €/an	1 003 €/m <sup>2</sup>
Le Malzieu-Forain (1 avis)	484	48 km <sup>2</sup>	10 h/km <sup>2</sup>	47.5%	4.1%	22 710 €/an	891 €/m <sup>2</sup>
Julianges	50	9 km <sup>2</sup>	6 h/km <sup>2</sup>	44%	2%	NC	NC
Val d'Arcomie	922	86 km <sup>2</sup>	11 h/km <sup>2</sup>	46.6%	2.8%	19 760 €/an	1 917 €/m <sup>2</sup>
Le Malzieu-Ville	745	7 km <sup>2</sup>	106 h/km <sup>2</sup>	36.4%	3%	21 370 €/an	1 281 €/m <sup>2</sup>
Saint-Privat-du-Fau	115	22 km <sup>2</sup>	5 h/km <sup>2</sup>	34.8%	2.6%	19 440 €/an	NC
Chaliers	139	18 km <sup>2</sup>	8 h/km <sup>2</sup>	45.3%	1.4%	18 090 €/an	765 €/m <sup>2</sup>
Saint-Chély-d'Apcher (8 avis)	3 955	28 km <sup>2</sup>	141 h/km <sup>2</sup>	44.3%	3.4%	22 270 €/an	1 511 €/m <sup>2</sup>
Paulhac-en-Margeride	87	15 km <sup>2</sup>	6 h/km <sup>2</sup>	41.4%	2.3%	NC	520 €/m <sup>2</sup>
Albaret-le-Comtal	131	29 km <sup>2</sup>	5 h/km <sup>2</sup>	47.3%	1.5%	18 490 €/an	811 €/m <sup>2</sup>

bien-dans-ma-ville.fr



# Vous aimez votre ville ? Notez-la !

Et faites-nous part de vos remarques constructives



Avec

**BIEN** dans  
ma **VILLE** 