



Version web

Ville de Aizecourt-le-Haut

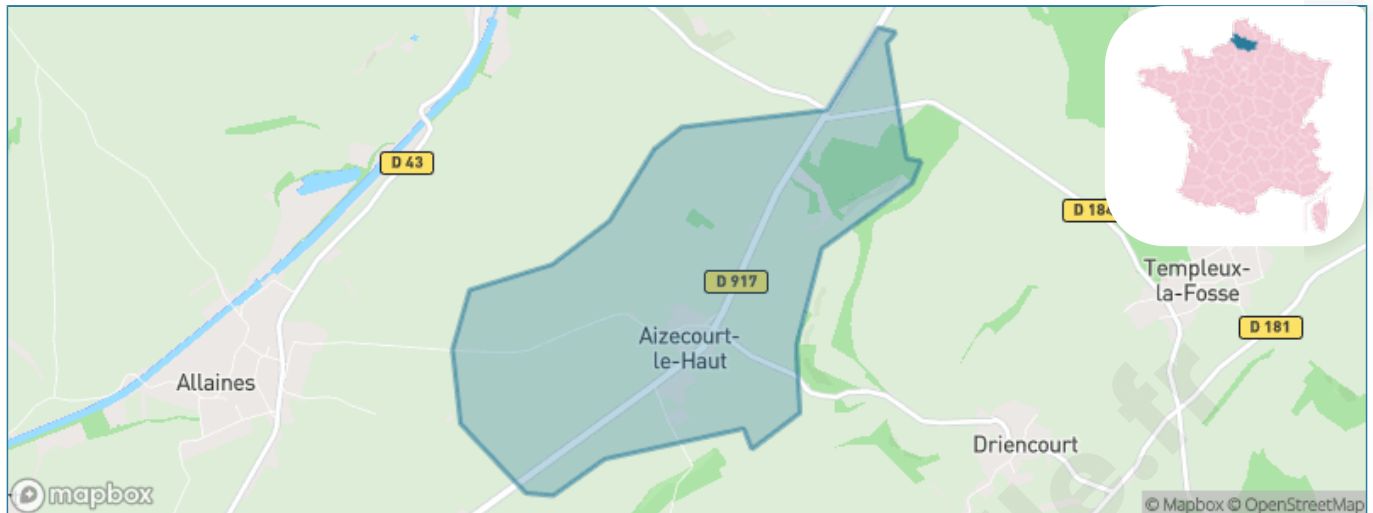
Présenté par

BIEN dans
ma **VILLE** 

Sommaire

Situation géographique	3
Statistiques sur la population	4
Evolution du nombre d'habitants	4
Tranche d'âge	5
0-14 ans	5
15-29 ans	5
30-44 ans	5
45-59 ans	5
60-74 ans	5
75-89 ans	5
90 ans et +	5
Activité professionnelle	5
Agriculteurs	5
Artisans, Commerçants	5
Cadres et sup.	5
Professions intermédiaires	5
Employé	5
Ouvrier	5
Retraité	5
Autres	5
Niveau de diplôme	6
Sans diplôme ou CEP	6
Brevet, BEPC, DNB	6
CAP-BEP ou équivalent	6
BAC ou équivalent	6
BAC+2	6
BAC+3 ou +4	6
BAC+5 ou plus	6
Composition des ménages	6
Couple sans enfant	6
Couple avec enfant(s)	6
Famille monoparentale	6
Colocation / Autre	6
Personnes seules	6
Profils électoraux	7
Premier tour	7
Sécurité	8
Evolution du nombre d'infractions	8
Pour comparer	9
Services à la population	10
Commerce	10
Éducation	10
Villes autour de Aizecourt-le-Haut	11

Situation géographique



i Informations clés

- **Région** : Hauts-de-France
- **Département** : Somme
- **Code postal** : 80200
- **Superficie** : 3 km²



Statistiques sur la population



Nombre d'habitants

66



Age moyen

51 ans



Pop active

39.4%



Taux chômage

2.4%



Pop densité

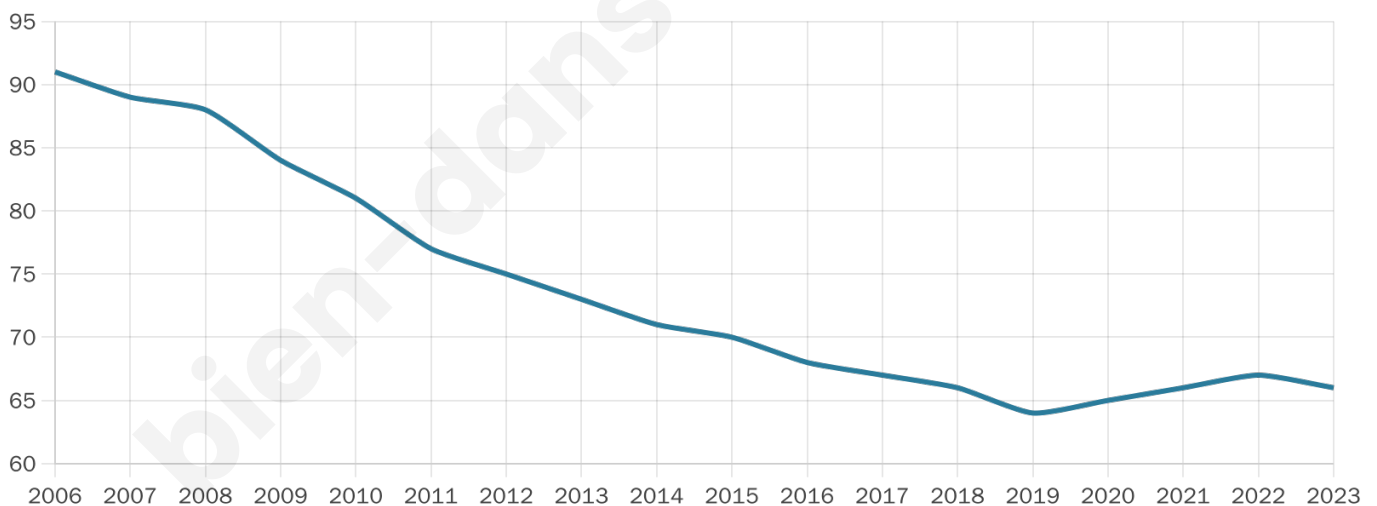
22 h/km²



Revenu moyen

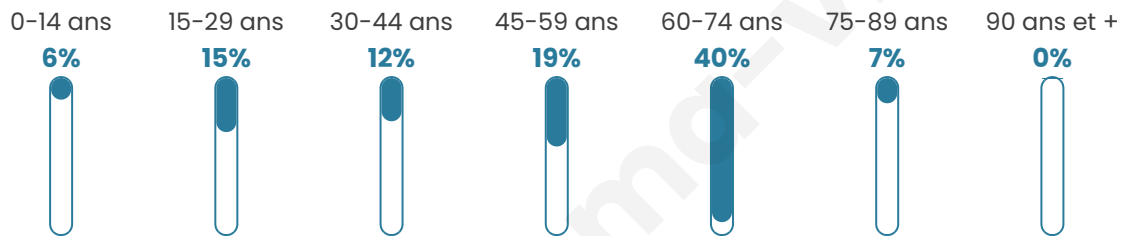
NC

Evolution du nombre d'habitants

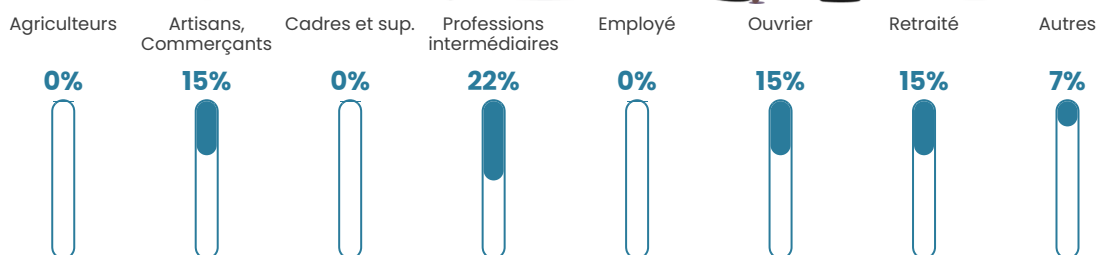


Sources : Institut national de la statistique et des études économiques (insee) selon Les dernières parutions officielles de 2024 portant sur les années 2020, 2021 et 2022.


Tranche d'âge




Activité professionnelle



Niveau de diplôme















Composition des ménages



Profils électoraux

Premier tour

	Marine LE PEN	35.56 %
	Emmanuel MACRON	28.89 %
	Nathalie ARTHAUD	6.67 %
	Jean-Luc MÉLENCHON	6.67 %
	Fabien ROUSSEL	4.44 %
	Éric ZEMMOUR	4.44 %
	Valérie PÉCRESSÉ	4.44 %
	Nicolas DUPONT-AIGNAN	4.44 %
	Yannick JADOT	2.22 %
	Philippe POUTOU	2.22 %
	Jean LASSALLE	0.00 %
	Anne HIDALGO	0.00 %



60 inscrits

Participation : 76.67%

Votes blancs : 0.00%

Votes nuls : 2.17%

Second tour

	Emmanuel MACRON	45,65 %
	Marine LE PEN	54,35 %

60 inscrits

Participation : 80%

Votes blancs : 4.17%

Votes nuls : 0%

Sécurité



Agressions physiques / sexuelles

0



Cambriolages

0



Vols / dégradations

0



Stupéfiants

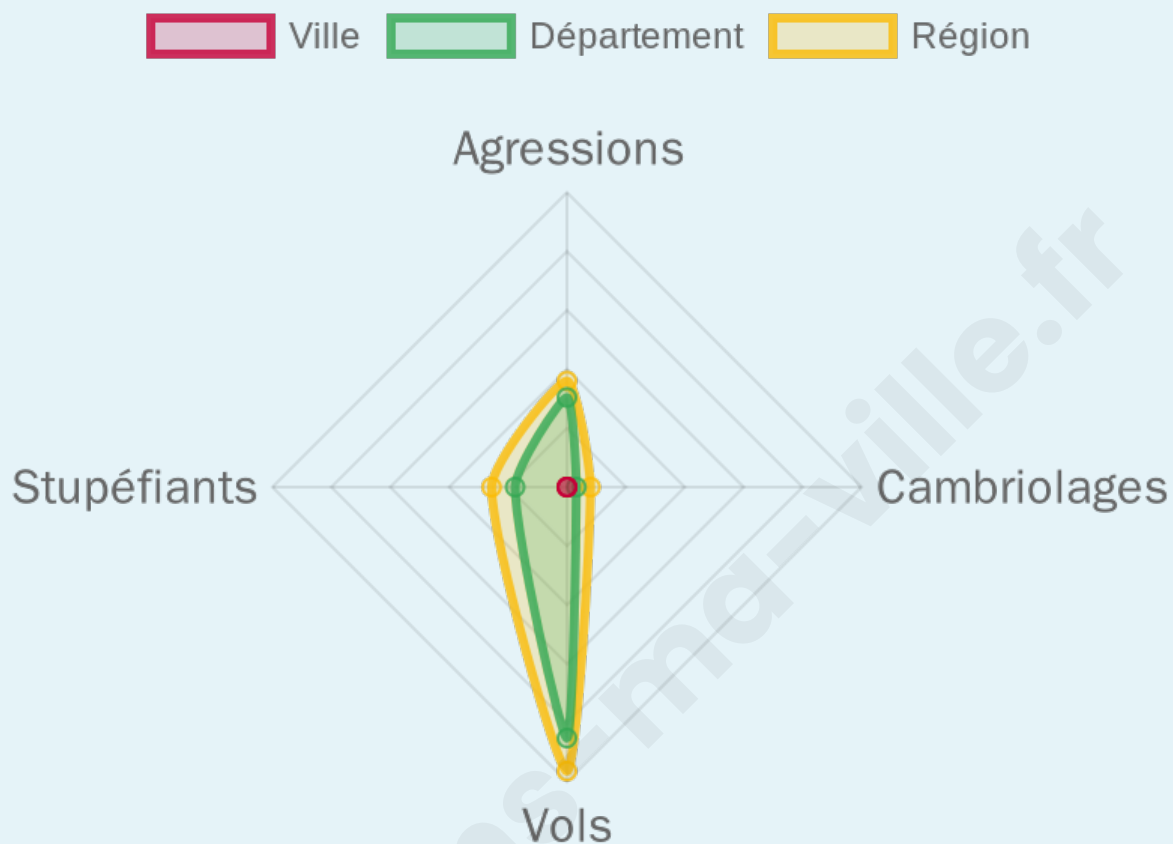
0

Evolution du nombre d'infractions



Pour comparer

(en proportion du nombre d'habitants)



Sources : Bases statistiques communale, départementale et régionale de la délinquance enregistrée par la police et la gendarmerie nationales selon les dernières parutions officielles de 2025 portant sur l'année 2024 ([data.gouv](https://data.gouv.fr)).

Agressions physiques / sexuelles : Violences sexuelles, coups et blessures volontaires intrafamiliaux, coups et blessures volontaires, autres coups, blessures volontaires et vols violents sans arme.

Cambriolages : Cambriolages de logements.

Vols : Vols avec armes, vols d'accessoires sur véhicules, vols dans les véhicules, vols de véhicules, vols sans violence contre des personnes, destructions, dégradations volontaires et escroqueries.

Stupéfiants : Trafic de stupéfiants dont (AFD) et usage de stupéfiants.

Services à la population



Commerce

Hypermarché	X Péronne 3km
Supermarché	X Péronne 4km
Superette	X Péronne 3km
Boulangerie	X Péronne 3km
Boucherie	X Péronne 4km
Restaurant	X Péronne 4km
Garage	X Péronne 3km
Station-service	X Péronne 4km
Banque	X Péronne 4km
La poste	X Péronne 3km
Coiffeur	X Allaines 3km
Tabac	X Péronne 5km
Bars / discothèque	X Péronne 3km
Bibliothèque	X Frémicourt 19km
Cinéma	X Péronne 4km
Vétérinaire	X Péronne 4km



Santé

Pharmacie	X Péronne 3km
Hôpital	X Péronne 4km
Laboratoire d'analyses médicales	X Péronne 4km
Etablissement pour handicapé	X Péronne 4km
EHPA	X Péronne 4km
Médecin	X Doingt 3km
Dentiste	X Péronne 4km
Chirurgien	X Péronne 4km
Dermatologue	X Estrées-Deniécourt 14km
Anesthésiste	X Saint-Quentin 23km
Gastro-entérologue	X Bapaume 20km
Gynécologue	X Roisel 8km
Cancérologue	X Saint-Quentin 25km
Neurologue	X Saint-Quentin 23km
Ophthalmologue	X Saint-Quentin 22km
ORL	X Chaulnes 19km
Cardiologue	X Péronne 5km
Pédiatre	X Saint-Quentin 23km
Pneumologue	X Saint-Quentin 23km
Psychologue	X Péronne 4km
Radiologue	X Péronne 4km
Rhumatologue	X Péronne 4km
Sage-femme	X Péronne 4km



Éducation

Crèche	X Péronne 4km
Ecole maternelle Public	X Roisel 9km
Ecole maternelle Privé	X Amiens 50km
Ecole primaire Public	X Doingt 3km
Ecole primaire Privé	X Péronne 4km
Collège Public	X Péronne 5km
Collège Privé	X Péronne 4km
Lycée Public	X Péronne 3km
Lycée Privé	X Péronne 4km

Sources : Base Sirene des entreprises et de leurs établissements selon les dernières parutions officielles de 2025 portant sur l'année 2024 ([data.gouv](#)). Liste, localisation et tarifs des professionnels de santé selon les dernières parutions officielles de 2025 portant sur l'année 2024 ([opendatasoft](#)) et FINISS Extraction du Fichier des établissements selon les dernières parutions officielles de 2025 portant sur l'année 2024 ([data.gouv](#)). Adresse et géolocalisation des établissements d'enseignement du premier et second degrés selon les dernières parutions officielles de 2025 portant sur l'année 2024 ([data.education.gouv](#))

Villes autour de Aizecourt-le-Haut

Ville	Habitants	Superficie	Pop densité	Pop active	Taux chômage	Revenu moyen	Prix immobilier
Driencourt	78	5 km ²	16 h/km ²	51.3%	3.8%	NC	1 451 €/m ²
Bussu	207	6 km ²	35 h/km ²	50.7%	9.2%	22 340 €/an	1 094 €/m ²
Allaines	419	8 km ²	52 h/km ²	40.6%	4.3%	22 230 €/an	1 257 €/m ²
Templeux-la-Fosse	139	7 km ²	20 h/km ²	39.6%	4.3%	21 970 €/an	1 026 €/m ²
Buire-Courcelles	220	7 km ²	31 h/km ²	39.5%	5%	19 880 €/an	1 098 €/m ²
Moislains	1 109	20 km ²	55 h/km ²	42.8%	7.8%	20 220 €/an	1 123 €/m ²
Doingt	1 389	8 km ²	174 h/km ²	46.7%	6%	23 110 €/an	1 301 €/m ²
Péronne (5 avis)	7 090	14 km ²	506 h/km ²	41.4%	8.5%	18 800 €/an	1 409 €/m ²
Cartigny	688	15 km ²	46 h/km ²	48.3%	6.5%	21 600 €/an	1 249 €/m ²
Aizecourt-le-Bas	69	3 km ²	23 h/km ²	40.6%	10.1%	NC	583 €/m ²
Longavesnes	77	4 km ²	19 h/km ²	53.2%	9.1%	NC	1 104 €/m ²
Tincourt-Boucly	334	12 km ²	28 h/km ²	53.6%	8.7%	21 270 €/an	1 057 €/m ²
Bouchavesnes-Bergen (1 avis)	283	10 km ²	28 h/km ²	45.2%	5.7%	20 210 €/an	953 €/m ²
Biaches	386	6 km ²	64 h/km ²	43.3%	5.2%	22 500 €/an	2 199 €/m ²
Nurlu (1 avis)	373	6 km ²	62 h/km ²	46.6%	5.4%	20 470 €/an	1 159 €/m ²

bien-dans-ma-ville.fr



Vous aimez votre ville ? Notez-la !

Et faites-nous part de vos remarques constructives



Avec

BIEN dans
ma **VILLE** 