



Version web

Ville de Aix-Villemaur- Pâlis

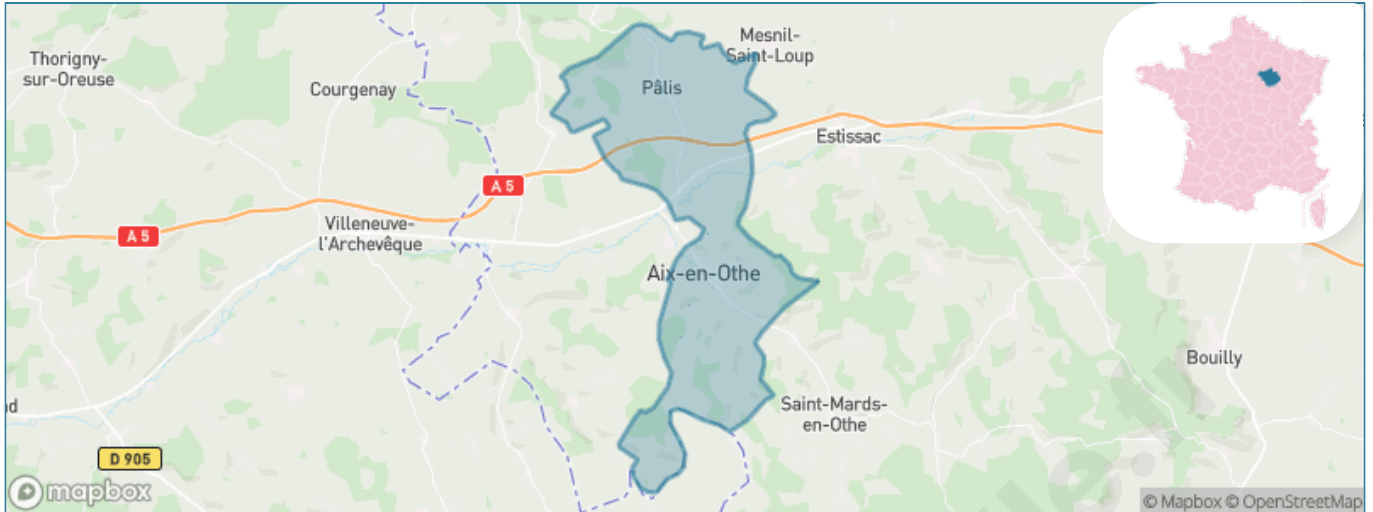
Présenté par

BIEN dans
ma **VILLE** 

Sommaire

Situation géographique	3
Statistiques sur la population	4
Evolution du nombre d'habitants	4
Tranche d'âge	5
0-14 ans	5
15-29 ans	5
30-44 ans	5
45-59 ans	5
60-74 ans	5
75-89 ans	5
90 ans et +	5
Activité professionnelle	5
Agriculteurs	5
Artisans, Commerçants	5
Cadres et sup.	5
Professions intermédiaires	5
Employé	5
Ouvrier	5
Retraité	5
Autres	5
Niveau de diplôme	6
Sans diplôme ou CEP	6
Brevet, BEPC, DNB	6
CAP-BEP ou équivalent	6
BAC ou équivalent	6
BAC+2	6
BAC+3 ou +4	6
BAC+5 ou plus	6
Composition des ménages	6
Couple sans enfant	6
Couple avec enfant(s)	6
Famille monoparentale	6
Colocation / Autre	6
Personnes seules	6
Profil électoraux	7
Premier tour	7
Sécurité	8
Evolution du nombre d'infractions	8
Pour comparer	9
Services à la population	10
Commerce	10
Éducation	10
Villes autour de Aix-Villemaur-Pâlis	11
Avis sur la ville de Aix-Villemaur-Pâlis	12
Moyenne par critère	12
Villes autour de Aix-Villemaur-Pâlis	12
Répartition des avis par note	12
Répartition des avis par note	12

Situation géographique



i Informations clés

- **Région** : Grand Est
- **Département** : Aube
- **Code postal** : 10160
- **Superficie** : 75 km²



bien-dans-ma-ville

Statistiques sur la population



Nombre d'habitants

3 236



Age moyen

45 ans



Pop active

43.6%



Taux chômage

9%



Pop densité

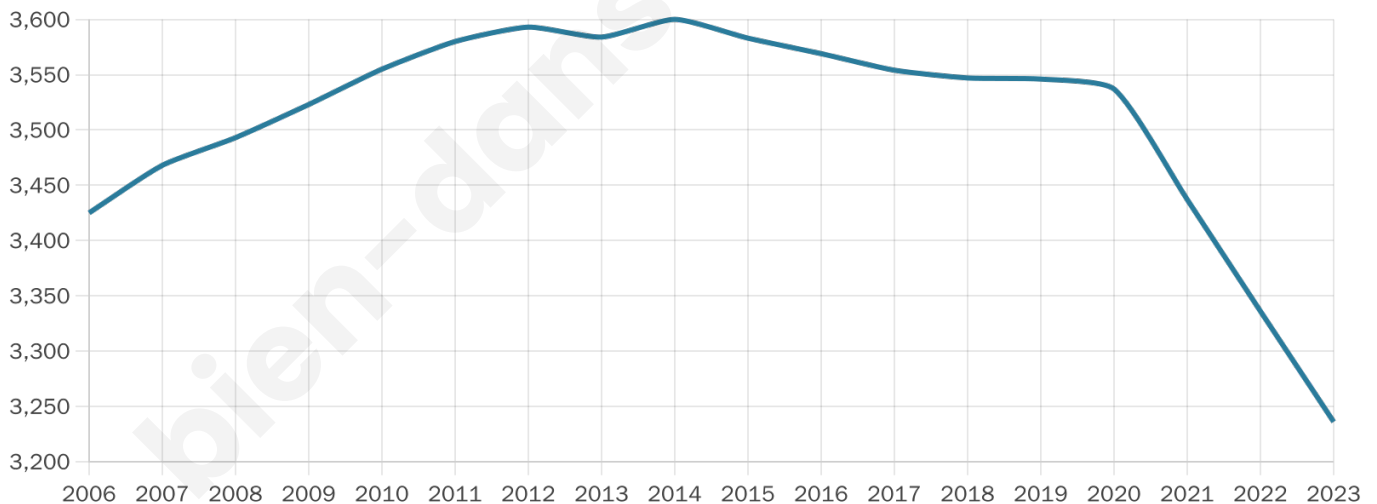
43 h/km²



Revenu moyen

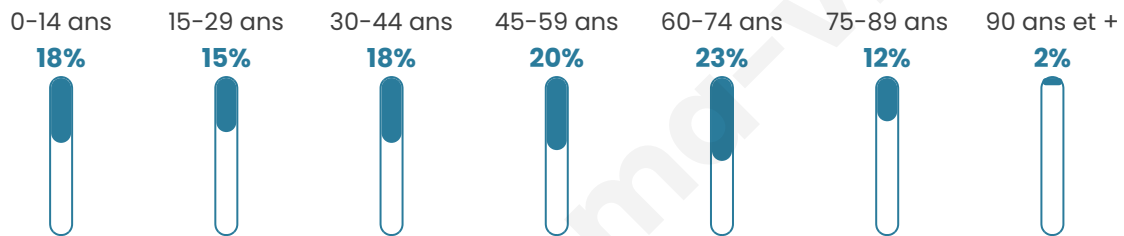
20 860 €/an

Evolution du nombre d'habitants

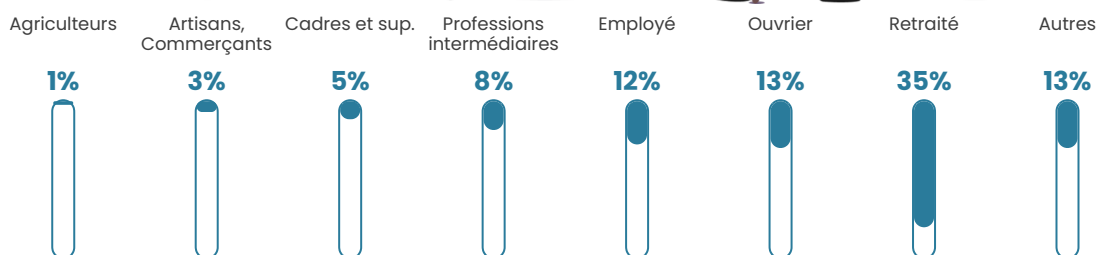


Sources : Institut national de la statistique et des études économiques (insee) selon Les dernières parutions officielles de 2024 portant sur les années 2020, 2021 et 2022.

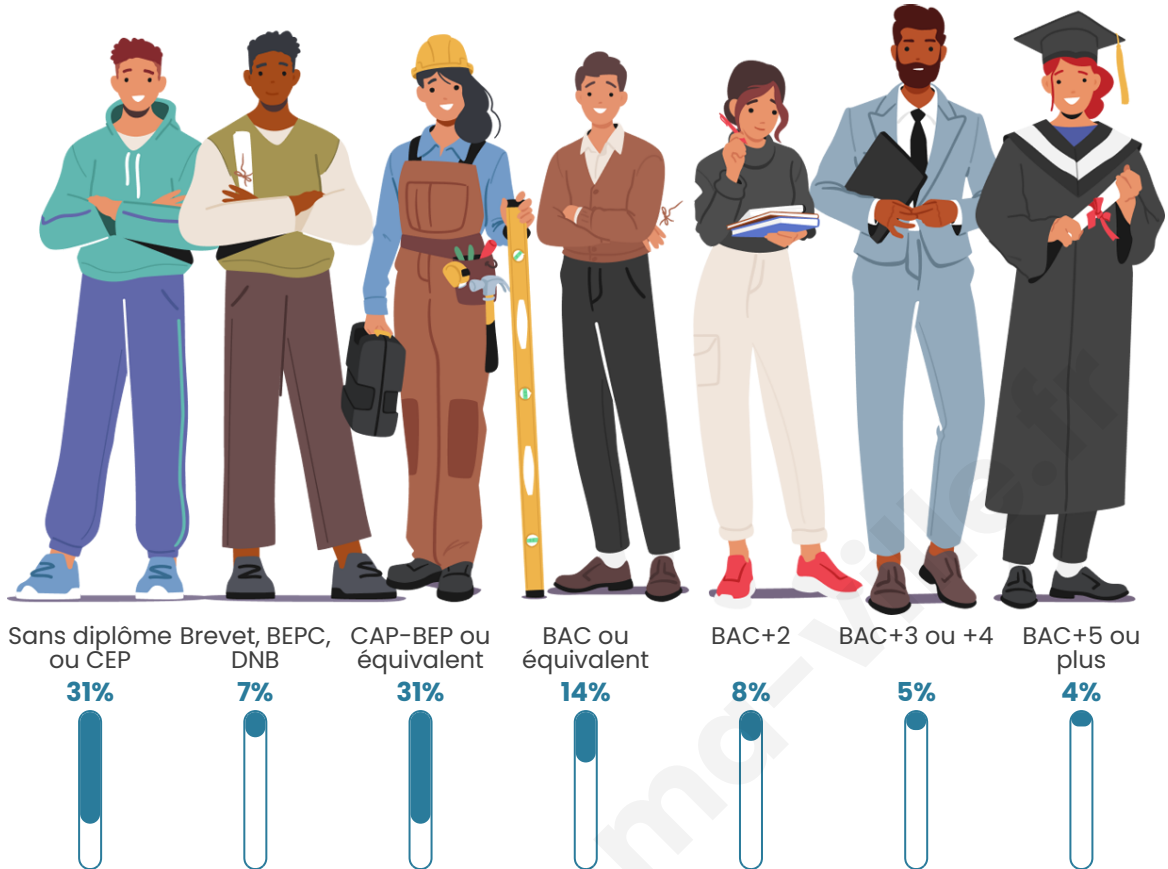
Tranche d'âge




Activité professionnelle



Niveau de diplôme



Composition des ménages



Profils électoraux

Premier tour

	Marine LE PEN	35.72 %
	Emmanuel MACRON	22.89 %
	Jean-Luc MÉLENCHON	15.21 %
	Éric ZEMMOUR	9.54 %
	Valérie PÉCRESE	4.79 %
	Fabien ROUSSEL	2.84 %
	Nicolas DUPONT-AIGNAN	2.68 %
	Jean LASSALLE	2.16 %
	Yannick JADOT	1.49 %
	Anne HIDALGO	1.19 %
	Nathalie ARTHAUD	0.82 %
	Philippe POUTOU	0.67 %



2 640 inscrits

Participation : 74.92%

Votes blancs : 1.21%

Votes nuls : 0.71%

Second tour

	Emmanuel MACRON	42,65 %
	Marine LE PEN	57,35 %

2 641 inscrits

Participation : 75.31%

Votes blancs : 4.47%

Votes nuls : 2.16%

Sécurité



Agressions physiques / sexuelles

24



Cambriolages

8



Vols / dégradations

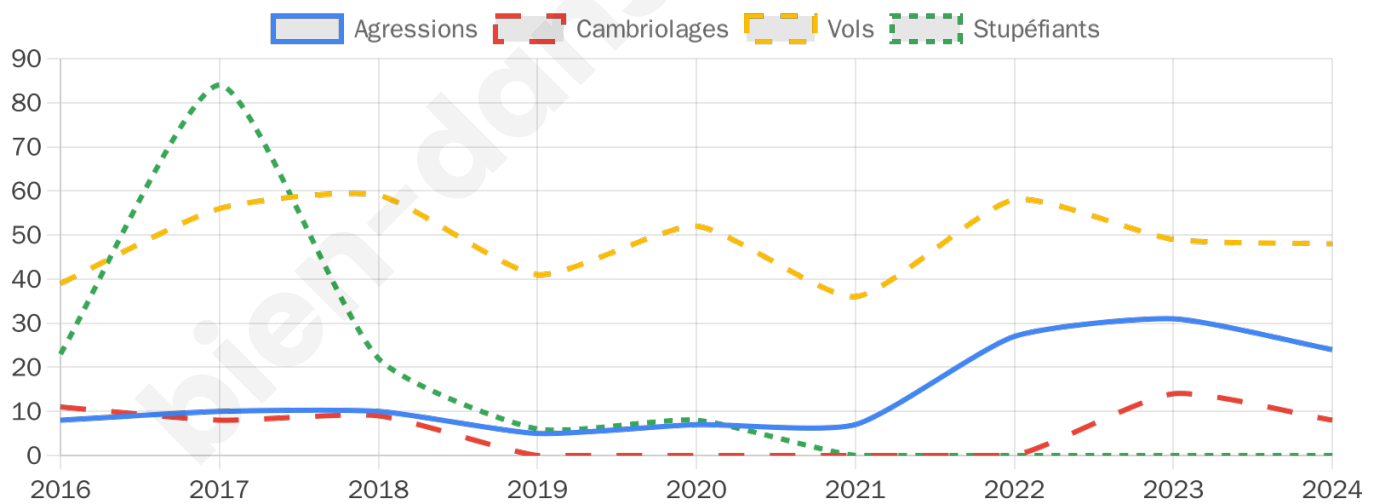
48



Stupéfiants

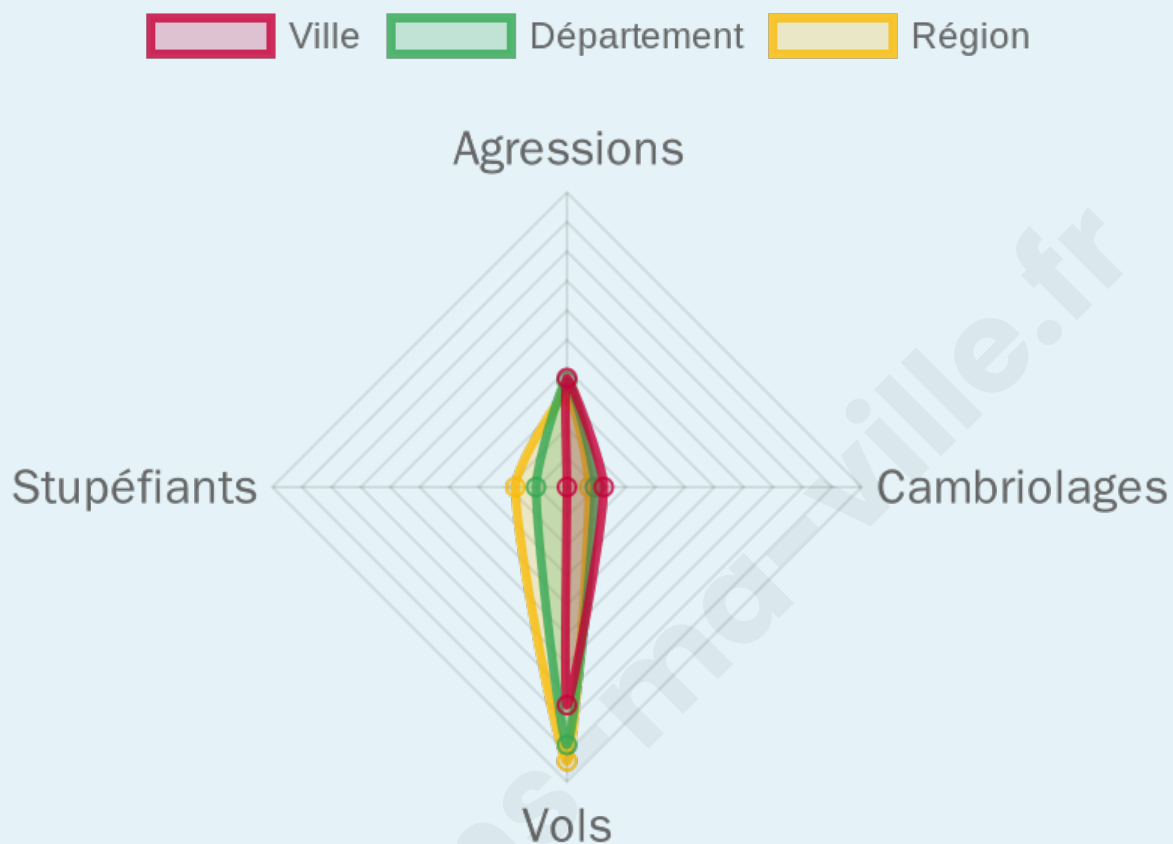
0

Evolution du nombre d'infractions



Pour comparer

(en proportion du nombre d'habitants)



Sources : Bases statistiques communale, départementale et régionale de la délinquance enregistrée par la police et la gendarmerie nationales selon les dernières parutions officielles de 2025 portant sur l'année 2024 ([data.gouv](https://data.gouv.fr)).

Agressions physiques / sexuelles : Violences sexuelles, coups et blessures volontaires intrafamiliaux, coups et blessures volontaires, autres coups, blessures volontaires et vols violents sans arme.

Cambriolages : Cambriolages de logements.

Vols : Vols avec armes, vols d'accessoires sur véhicules, vols dans les véhicules, vols de véhicules, vols sans violence contre des personnes, destructions, dégradations volontaires et escroqueries.

Stupéfiants : Trafic de stupéfiants dont (AFD) et usage de stupéfiants.

Services à la population



Commerce

Hypermarché	X <u>La Chapelle-Saint-Luc</u> 24km
Supermarché	2
Superette	1
Boulangerie	5
Boucherie	1
Restaurant	4
Garage	8
Station-service	1
Banque	4
La poste	X <u>Estissac</u> 8km
Coiffeur	7
Tabac	X <u>Estissac</u> 7km
Bars / discothèque	3
Bibliothèque	X <u>Laines-aux-Bois</u> 19km
Cinéma	X <u>Troyes</u> 27km
Vétérinaire	3



Santé

Pharmacie	1
Hôpital	X <u>Troyes</u> 26km
Laboratoire d'analyses médicales	X <u>La Chapelle-Saint-Luc</u> 24km
Etablissement pour handicapé	X <u>Estissac</u> 7km
EHPA	1
Médecin	2
Dentiste	3
Chirurgien	X <u>La Chapelle-Saint-Luc</u> 24km
Dermatologue	X <u>La Chapelle-Saint-Luc</u> 24km
Anesthésiste	X <u>Saint-André-les-Vergers</u> 25km
Gastro-entérologue	X <u>Saint-André-les-Vergers</u> 25km
Gynécologue	X <u>La Chapelle-Saint-Luc</u> 24km
Cancérologue	X <u>Auxerre</u> 48km
Neurologue	X <u>Troyes</u> 26km
Ophtalmologue	X <u>Saint-André-les-Vergers</u> 23km
ORL	X <u>Troyes</u> 25km
Cardiologue	X <u>Saint-André-les-Vergers</u> 25km
Pédiatre	X <u>La Chapelle-Saint-Luc</u> 24km
Pneumologue	X <u>Joigny</u> 38km
Psychologue	X <u>La Chapelle-Saint-Luc</u> 24km
Radiologue	X <u>Saint-André-les-Vergers</u> 25km
Rhumatologue	X <u>La Chapelle-Saint-Luc</u> 24km
Sage-femme	X <u>Bouilly</u> 20km



Éducation

Crèche	X <u>Saint-Lupien</u> 15km
Ecole maternelle Public	1
Ecole maternelle Privé	X <u>Avon</u> 77km
Ecole primaire Public	1
Ecole primaire Privé	X <u>Mesnil-Saint-Loup</u> 9km
Collège Public	1
Collège Privé	X <u>Mesnil-Saint-Loup</u> 9km
Lycée Public	X <u>Sainte-Savine</u> 23km
Lycée Privé	X <u>Troyes</u> 25km

Sources : Base Sirene des entreprises et de leurs établissements selon les dernières parutions officielles de 2025 portant sur l'année 2024 ([data.gouv](https://data.gouv.fr)). Liste, localisation et tarifs des professionnels de santé selon les dernières parutions officielles de 2025 portant sur l'année 2024 ([opendatasoft](https://opendatasoft.com)) et FINISS Extraction du Fichier des établissements selon les dernières parutions officielles de 2025 portant sur l'année 2024 ([data.gouv](https://data.gouv.fr)). Adresse et géolocalisation des établissements d'enseignement du premier et second degrés selon les dernières parutions officielles de 2025 portant sur l'année 2024 ([data.education.gouv](https://data.education.gouv.fr))

Villes autour de Aix-Villemaur-Pâlis

Ville	Habitants	Superficie	Pop densité	Pop active	Taux chômage	Revenu moyen	Prix immobilier
Paisy-Cosdon	343	17 km ²	20 h/km ²	43.4%	4.7%	23 110 €/an	1 063 €/m ²
Villemoiron-en-Othe	201	12 km ²	17 h/km ²	49.8%	6.5%	23 060 €/an	956 €/m ²
Neuville-sur-Vanne	475	17 km ²	28 h/km ²	43.4%	5.5%	21 360 €/an	893 €/m ²
Saint-Benoist-sur-Vanne	228	16 km ²	14 h/km ²	49.1%	5.7%	20 430 €/an	866 €/m ²
Bérulle	193	16 km ²	12 h/km ²	45.1%	5.2%	21 140 €/an	940 €/m ²
Estissac (2 avis)	1 763	25 km ²	71 h/km ²	45.4%	7.3%	21 010 €/an	1 241 €/m ²
Saint-Mards-en-Othe	635	31 km ²	20 h/km ²	44.4%	6.9%	20 860 €/an	1 022 €/m ²
Rigny-le-Ferron (2 avis)	323	19 km ²	17 h/km ²	41.5%	6.2%	20 850 €/an	678 €/m ²
Planty	229	10 km ²	23 h/km ²	42.4%	5.7%	20 900 €/an	977 €/m ²
Chennegy	472	23 km ²	21 h/km ²	46.4%	5.1%	23 810 €/an	1 295 €/m ²
Vulaines	226	8 km ²	28 h/km ²	45.1%	4.9%	21 220 €/an	1 053 €/m ²
Mesnil-Saint-Loup (1 avis)	579	11 km ²	53 h/km ²	45.9%	4.3%	22 580 €/an	1 969 €/m ²
Nogent-en-Othe	42	9 km ²	5 h/km ²	54.8%	14.3%	NC	1 056 €/m ²
Boeurs-en-Othe	334	22 km ²	15 h/km ²	44.3%	3.6%	20 340 €/an	1 153 €/m ²
Cérilly	51	7 km ²	7 h/km ²	35.3%	11.8%	NC	1 501 €/m ²



Vous aimez votre ville ? Notez-la !

Et faites-nous part de vos remarques constructives



Avec

BIEN dans ma **VILLE** 