



Version web

Ville de Aix-les-Bains

Présenté par

BIEN dans
ma **VILLE** 

Sommaire

Situation géographique	3
Statistiques sur la population	4
Evolution du nombre d'habitants	4
Tranche d'âge	5
0-14 ans	5
15-29 ans	5
30-44 ans	5
45-59 ans	5
60-74 ans	5
75-89 ans	5
90 ans et +	5
Activité professionnelle	5
Agriculteurs	5
Artisans, Commerçants	5
Cadres et sup.	5
Professions intermédiaires	5
Employé	5
Ouvrier	5
Retraité	5
Autres	5
Niveau de diplôme	6
Sans diplôme ou CEP	6
Brevet, BEPC, DNB	6
CAP-BEP ou équivalent	6
BAC ou équivalent	6
BAC+2	6
BAC+3 ou +4	6
BAC+5 ou plus	6
Composition des ménages	6
Couple sans enfant	6
Couple avec enfant(s)	6
Famille monoparentale	6
Colocation / Autre	6
Personnes seules	6
Profil électoraux	7
Premier tour	7
Sécurité	8
Evolution du nombre d'infractions	8
Pour comparer	9
Services à la population	10
Commerce	10
Éducation	10
Villes autour de Aix-les-Bains	11
Avis sur la ville de Aix-les-Bains	12
Moyenne par critère	12
Villes autour de Aix-les-Bains	12
Répartition des avis par note	12
Répartition des avis par note	12

Situation géographique



i Informations clés

- **Région** : Auvergne-Rhône-Alpes
- **Département** : Savoie
- **Code postal** : 73100
- **Superficie** : 12 km²



LE DÉPARTEMENT

Statistiques sur la population



Nombre d'habitants

32 406



Age moyen

46 ans



Pop active

45.3%



Taux chômage

9.2%



Pop densité

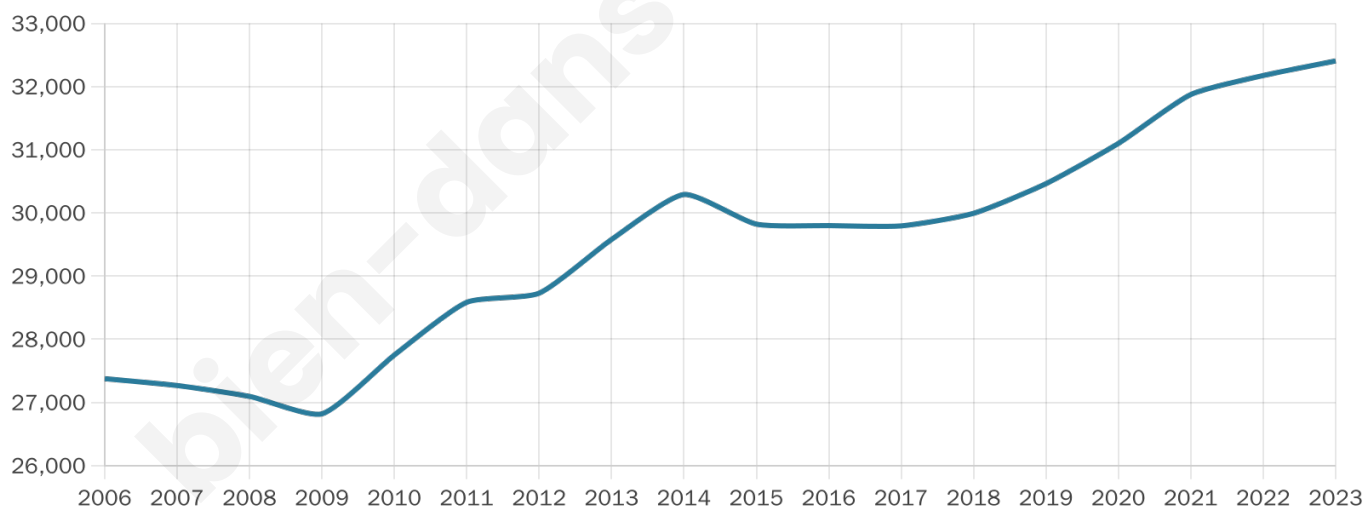
2 701 h/km²



Revenu moyen

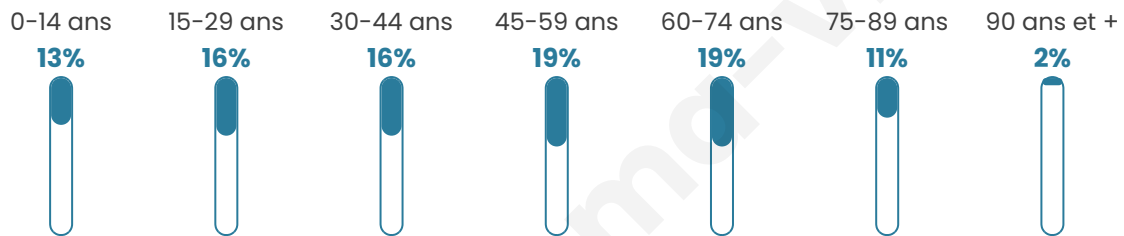
24 110 €/an

Evolution du nombre d'habitants

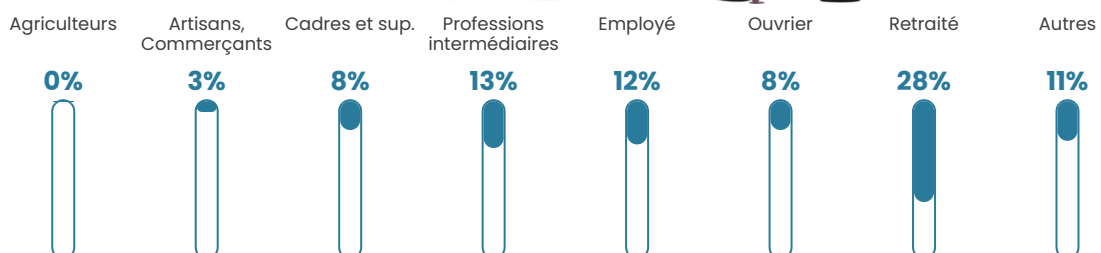


Sources : Institut national de la statistique et des études économiques (insee) selon Les dernières parutions officielles de 2024 portant sur les années 2020, 2021 et 2022.


Tranche d'âge



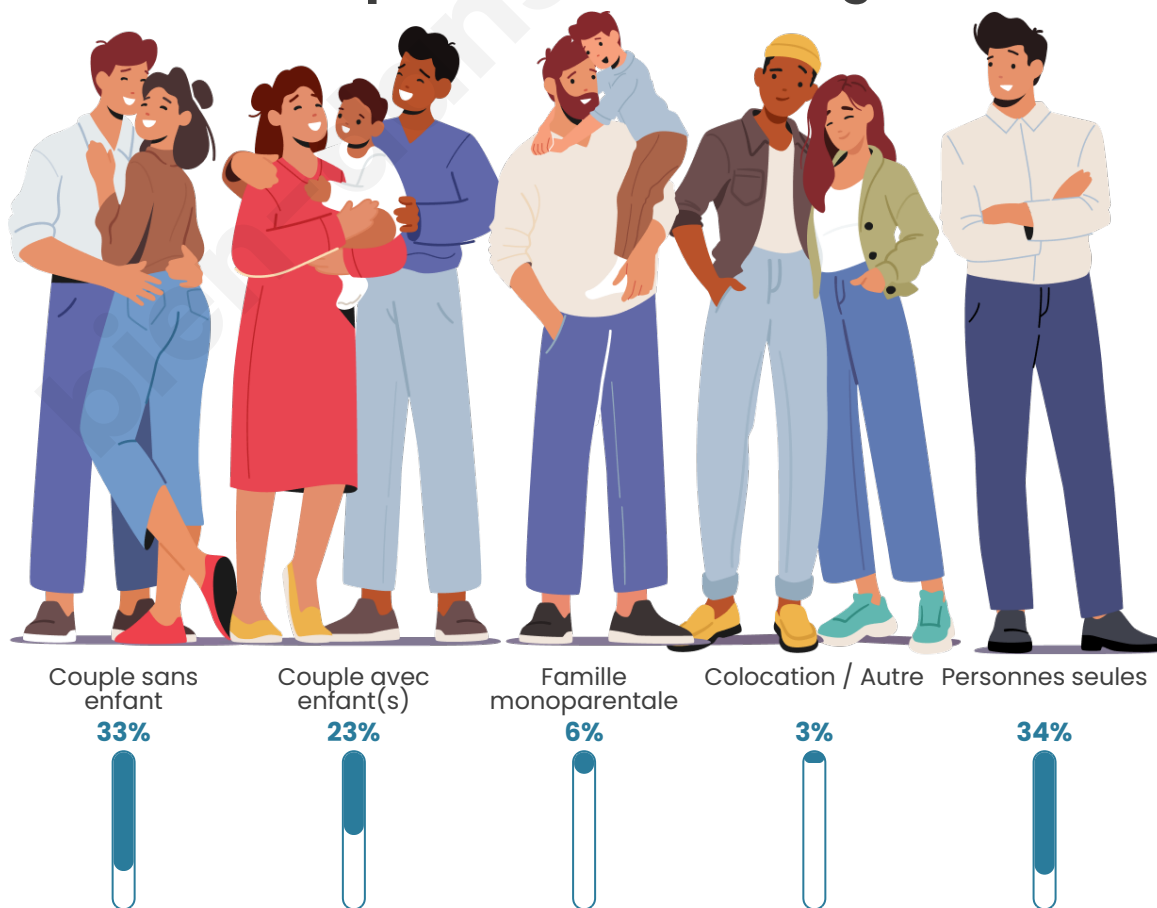
Activité professionnelle



Niveau de diplôme



Composition des ménages



Profils électoraux

Premier tour

	Emmanuel MACRON	30.33 %
	Marine LE PEN	19.62 %
	Jean-Luc MÉLENCHON	19.25 %
	Éric ZEMMOUR	9.41 %
	Valérie PÉCRESSÉ	6.32 %
	Yannick JADOT	6.25 %
	Nicolas DUPONT- AIGNAN	2.60 %
	Jean LASSALLE	2.29 %
	Anne HIDALGO	1.55 %
	Fabien ROUSSEL	1.54 %
	Philippe POUTOU	0.48 %
	Nathalie ARTHAUD	0.36 %



23 605 inscrits

Participation : 74.01%

Votes blancs : 1.51%

Votes nuls : 0.47%

Second tour

	Emmanuel MACRON	61,81 %
	Marine LE PEN	38,19 %

23 609 inscrits

Participation : 71.35%

Votes blancs : 6.38%

Votes nuls : 1.92%

Sécurité



Agressions physiques / sexuelles

266



Cambriolages

130



Vols / dégradations

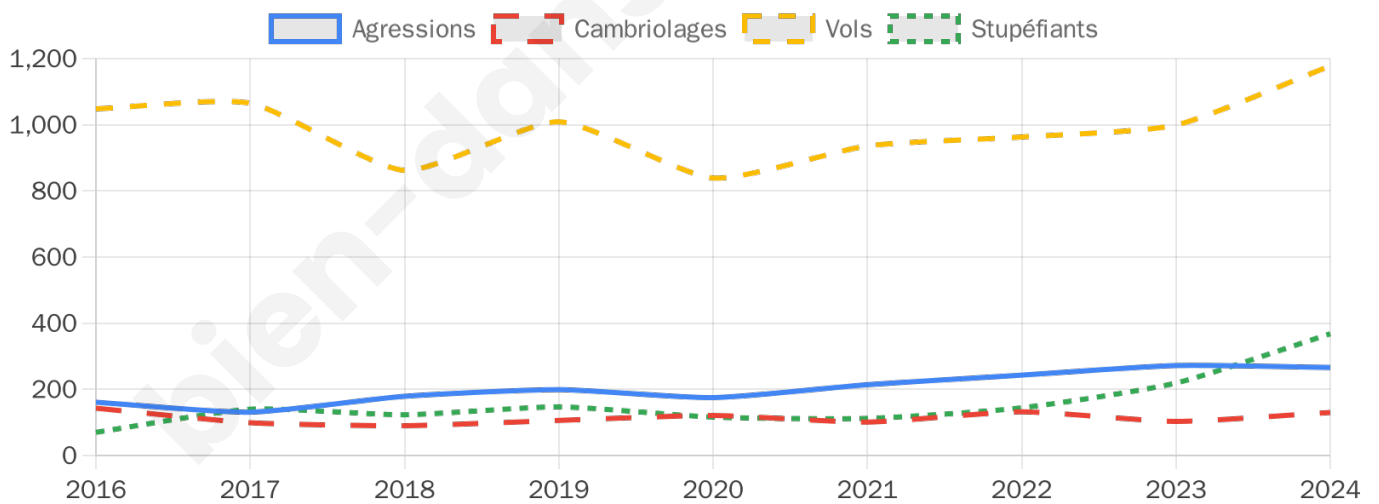
1178



Stupéfiants

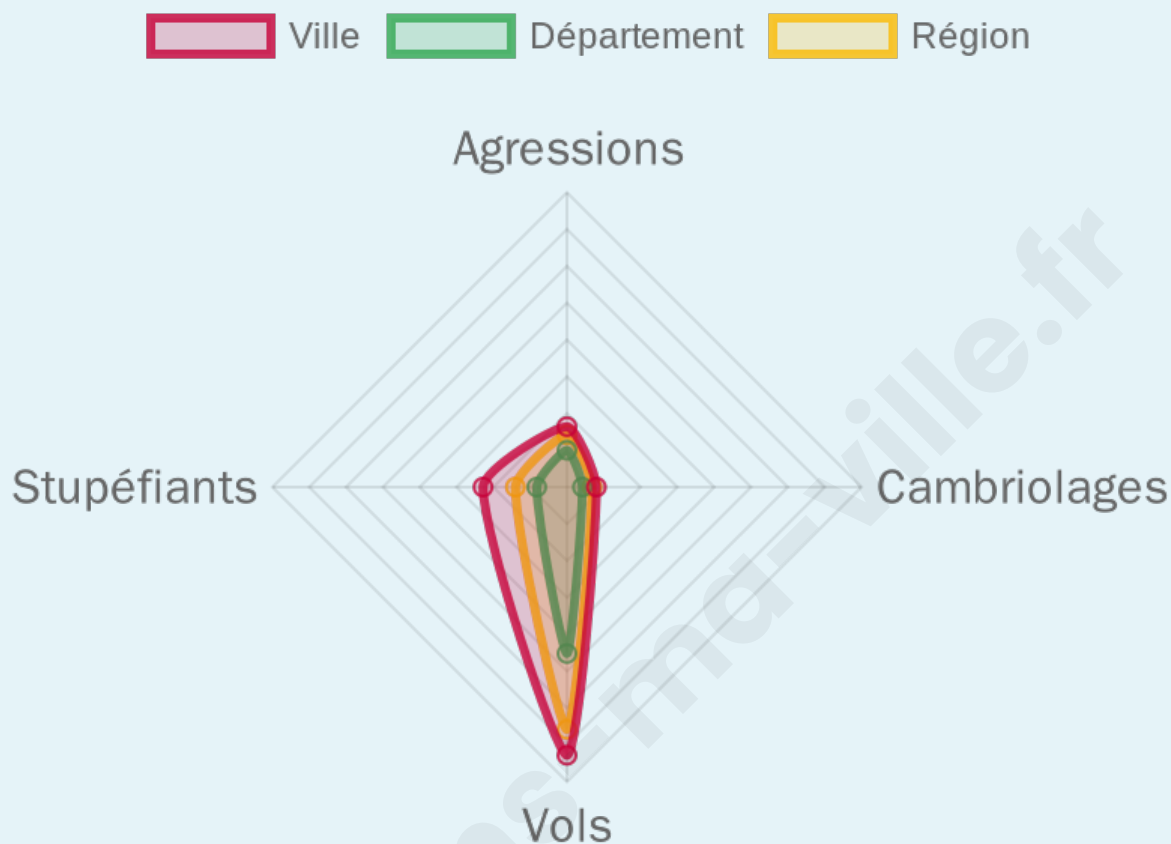
368

Evolution du nombre d'infractions



Pour comparer

(en proportion du nombre d'habitants)



Sources : Bases statistiques communale, départementale et régionale de la délinquance enregistrée par la police et la gendarmerie nationales selon les dernières parutions officielles de 2025 portant sur l'année 2024 ([data.gouv](https://data.gouv.fr)).

Agressions physiques / sexuelles : Violences sexuelles, coups et blessures volontaires intrafamiliaux, coups et blessures volontaires, autres coups, blessures volontaires et vols violents sans arme.

Cambriolages : Cambriolages de logements.

Vols : Vols avec armes, vols d'accessoires sur véhicules, vols dans les véhicules, vols de véhicules, vols sans violence contre des personnes, destructions, dégradations volontaires et escroqueries.

Stupéfiants : Trafic de stupéfiants dont (AFD) et usage de stupéfiants.

Services à la population



Commerce

Hypermarché	1
Supermarché	1
Superette	26
Boulangerie	20
Boucherie	13
Restaurant	87
Garage	24
Station-service	4
Banque	17
La poste	116
Coiffeur	63
Tabac	8
Bars / discothèque	31
Bibliothèque	X <u>Cusy</u> 11km
Cinéma	2
Vétérinaire	12



Santé

Pharmacie	12
Hôpital	3
Laboratoire d'analyses médicales	3
Etablissement pour handicapé	7
EHPA	5
Médecin	29
Dentiste	25
Chirurgien	9
Dermatologue	2
Anesthésiste	7
Gastro-entérologue	1
Gynécologue	1
Cancérologue	X <u>Challes-les-Eaux</u> 18km
Neurologue	5
Ophthalmologue	5
ORL	3
Cardiologue	1
Pédiatre	1
Pneumologue	X <u>Saint-Félix</u> 13km
Psychologue	1
Radiologue	19
Rhumatologue	3
Sage-femme	3



Éducation

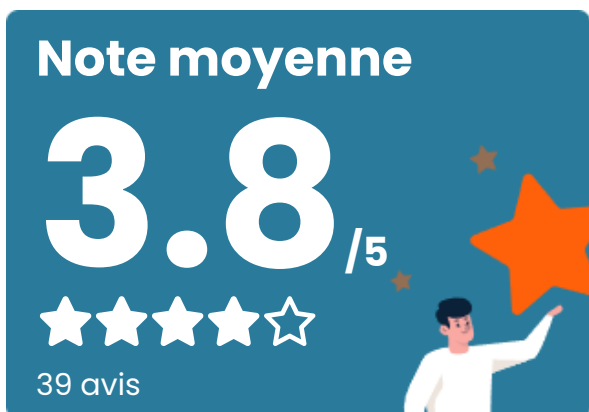
Crèche	17
Ecole maternelle Public	6
Ecole maternelle Privé	X <u>Rumilly</u> 18km
Ecole primaire Public	9
Ecole primaire Privé	1
Collège Public	2
Collège Privé	3
Lycée Public	1
Lycée Privé	2

Sources : Base Sirene des entreprises et de leurs établissements selon les dernières parutions officielles de 2025 portant sur l'année 2024 ([data.gouv](#)). Liste, localisation et tarifs des professionnels de santé selon les dernières parutions officielles de 2025 portant sur l'année 2024 ([opendatasoft](#)) et FINISS Extraction du Fichier des établissements selon les dernières parutions officielles de 2025 portant sur l'année 2024 ([data.gouv](#)). Adresse et géolocalisation des établissements d'enseignement du premier et second degrés selon les dernières parutions officielles de 2025 portant sur l'année 2024 ([data.education.gouv](#))

Villes autour de Aix-les-Bains

Ville	Habitants	Superficie	Pop densité	Pop active	Taux chômage	Revenu moyen	Prix immobilier
Mouxy (2 avis)	2 311	6 km ²	385 h/km ²	45.5%	2.7%	28 930 €/an	3 293 €/m ²
Pugny-Chatenod (1 avis)	1 071	5 km ²	214 h/km ²	43.5%	2.2%	32 040 €/an	2 997 €/m ²
Trévignin (1 avis)	870	6 km ²	145 h/km ²	52%	3.3%	27 690 €/an	2 800 €/m ²
Grésy-sur-Aix (2 avis)	4 740	12 km ²	395 h/km ²	48.9%	3.4%	26 410 €/an	3 225 €/m ²
Brison-Saint-Innocent (1 avis)	2 445	8 km ²	306 h/km ²	41.3%	3.1%	30 530 €/an	4 598 €/m ²
Drumettaz-Clarafond (9 avis)	3 012	11 km ²	274 h/km ²	51.7%	3.5%	28 010 €/an	3 237 €/m ²
Tresserve (3 avis)	2 909	2 km ²	1 455 h/km ²	39.7%	3.3%	29 640 €/an	3 577 €/m ²
La Chapelle-du-Mont-du-Chat	269	7 km ²	38 h/km ²	50.2%	1.9%	26 900 €/an	2 619 €/m ²
Montcel	1 111	15 km ²	74 h/km ²	50%	2.8%	27 110 €/an	3 232 €/m ²
Bourdeau	572	4 km ²	143 h/km ²	54.4%	3.3%	31 110 €/an	3 008 €/m ²
La Biolle (3 avis)	2 948	13 km ²	227 h/km ²	48.8%	2.1%	26 020 €/an	2 774 €/m ²
Méry	2 150	9 km ²	239 h/km ²	54%	3.5%	28 450 €/an	3 936 €/m ²
Viviers-du-Lac (1 avis)	2 355	3 km ²	785 h/km ²	47.5%	3.9%	27 320 €/an	2 869 €/m ²
Saint-Jean-de-Chevelu	834	12 km ²	70 h/km ²	54.3%	4.1%	25 150 €/an	2 512 €/m ²
Le Bourget-du-Lac (8 avis)	5 216	20 km ²	261 h/km ²	40.8%	3.4%	27 580 €/an	3 730 €/m ²

Avis sur la ville de Aix-les-Bains



Moyenne par critère



Villes autour de Aix-les-Bains

Ville	Note globale	Sécurité	Éducation	Sport Loisir	Environnement	Vie pratique
Mouxy (2 avis)	3.4	4.0	3.5	3.5	3.0	3.0
Pugny-Chatenod (1 avis)	4.0	5.0	4.0	4.0	5.0	2.0
Trévignin (1 avis)	3.2	3.0	4.0	4.0	1.0	4.0
Grésy-sur-Aix (2 avis)	4.1	4.0	4.5	3.5	4.5	4.0
Brison-Saint-Innocent (1 avis)	4.0	4.0	4.0	4.0	4.0	4.0
Drumettaz-Clarafond (9 avis)	4.2	4.4	4.1	4.0	4.2	4.2
Tresserve (3 avis)	2.6	3.0	2.7	1.3	4.3	1.7
La Chapelle-du-Mont-du-Chat	-	-	-	-	-	-
Montcel	-	-	-	-	-	-
Bourdeau	-	-	-	-	-	-
La Biolle (3 avis)	2.4	3.0	1.7	3.0	2.7	1.7
Méry	-	-	-	-	-	-
Viviers-du-Lac (1 avis)	4.4	5.0	5.0	4.0	4.0	4.0
Saint-Jean-de-Chevelu	-	-	-	-	-	-
Le Bourget-du-Lac (8 avis)	2.9	2.9	2.9	3.4	2.8	2.6



Vous aimez votre ville ? Notez-la !

Et faites-nous part de vos remarques constructives



Avec

BIEN dans ma **VILLE** 