



Version web

Ville de Aix-en-Provence

Présenté par

BIEN dans
ma **VILLE** 

Sommaire

Situation géographique	3
Statistiques sur la population	4
Evolution du nombre d'habitants	4
Tranche d'âge	5
0-14 ans	5
15-29 ans	5
30-44 ans	5
45-59 ans	5
60-74 ans	5
75-89 ans	5
90 ans et +	5
Activité professionnelle	5
Agriculteurs	5
Artisans, Commerçants	5
Cadres et sup.	5
Professions intermédiaires	5
Employé	5
Ouvrier	5
Retraité	5
Autres	5
Niveau de diplôme	6
Sans diplôme ou CEP	6
Brevet, BEPC, DNB	6
CAP-BEP ou équivalent	6
BAC ou équivalent	6
BAC+2	6
BAC+3 ou +4	6
BAC+5 ou plus	6
Composition des ménages	6
Couple sans enfant	6
Couple avec enfant(s)	6
Famille monoparentale	6
Colocation / Autre	6
Personnes seules	6
Profil électoraux	7
Premier tour	7
Sécurité	8
Evolution du nombre d'infractions	8
Pour comparer	9
Services à la population	10
Commerce	10
Éducation	10
Villes autour de Aix-en-Provence	11
Avis sur la ville de Aix-en-Provence	12
Moyenne par critère	12
Villes autour de Aix-en-Provence	12
Répartition des avis par note	12
Répartition des avis par note	12

Situation géographique



i Informations clés

- **Région** : Provence-Alpes-Côte d'Azur
- **Département** : Bouches-du-Rhône
- **Métropole** : Métropole d'Aix-Marseille-Provence
- **Code postal** : 13080
- **Superficie** : 186 km²



Statistiques sur la population



Nombre d'habitants

149 695



Age moyen

41 ans



Pop active

46.2%



Taux chômage

7.9%



Pop densité

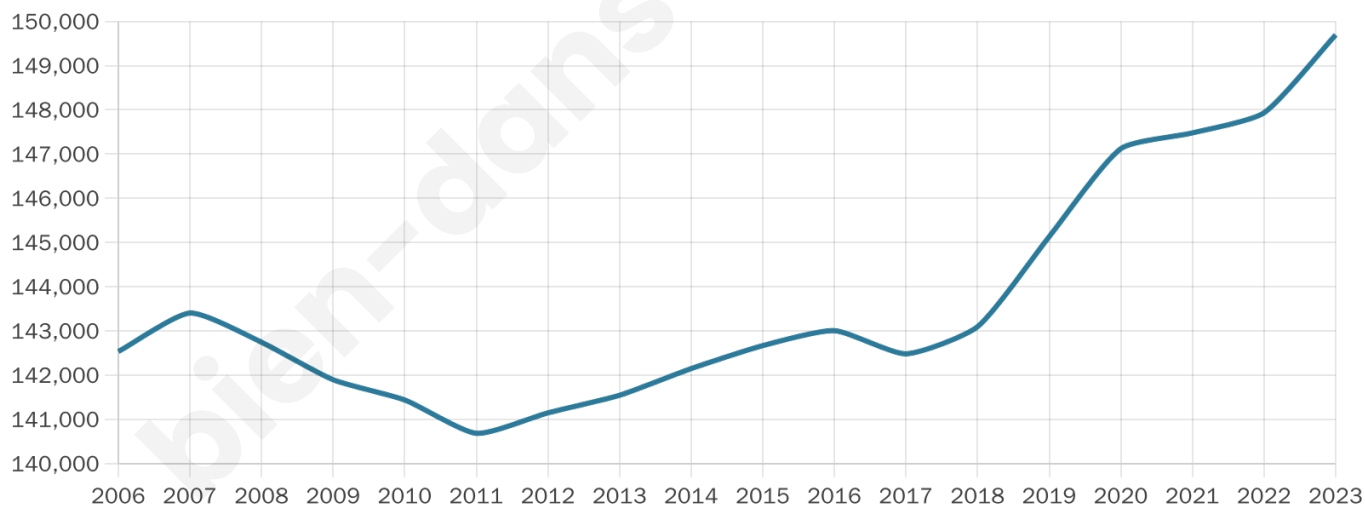
805 h/km²



Revenu moyen

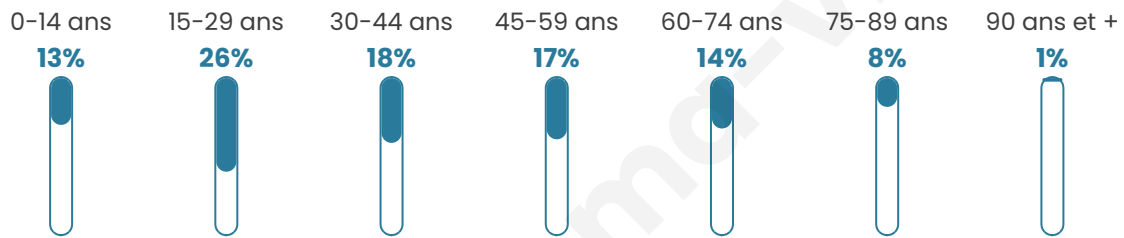
25 810 €/an

Evolution du nombre d'habitants

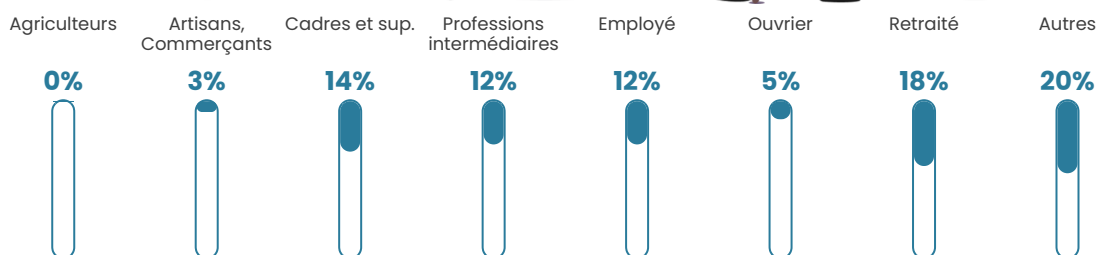


Sources : Institut national de la statistique et des études économiques (insee) selon Les dernières parutions officielles de 2024 portant sur les années 2020, 2021 et 2022.

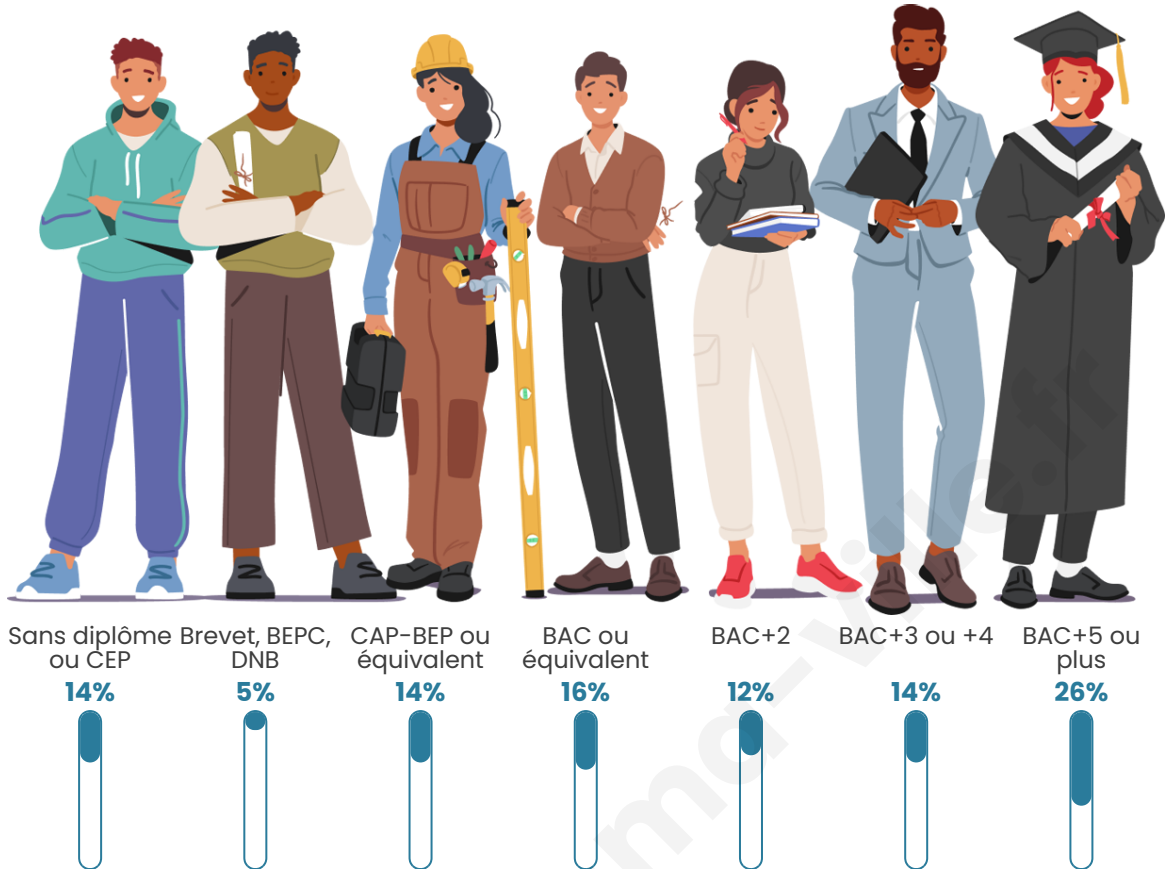
Tranche d'âge




Activité professionnelle



Niveau de diplôme



Composition des ménages



Profils électoraux

Premier tour

	Emmanuel MACRON	30.91 %
	Jean-Luc MÉLENCHON	23.41 %
	Marine LE PEN	15.35 %
	Éric ZEMMOUR	10.30 %
	Yannick JADOT	6.45 %
	Valérie PÉCRESE	5.55 %
	Jean LASSALLE	2.08 %
	Nicolas DUPONT- AIGNAN	1.98 %
	Fabien ROUSSEL	1.67 %
	Anne HIDALGO	1.49 %
	Philippe POUTOU	0.51 %
	Nathalie ARTHAUD	0.28 %



94 443 inscrits

Participation : 74.72%

Votes blancs : 1.22%

Votes nuls : 0.45%

Second tour

	Emmanuel MACRON	67,4 %
	Marine LE PEN	32,6 %

94 424 inscrits

Participation : 72.77%

Votes blancs : 5.68%

Votes nuls : 1.8%

Sécurité



Agressions physiques / sexuelles

1 352



Cambriolages

1 016



Vols / dégradations

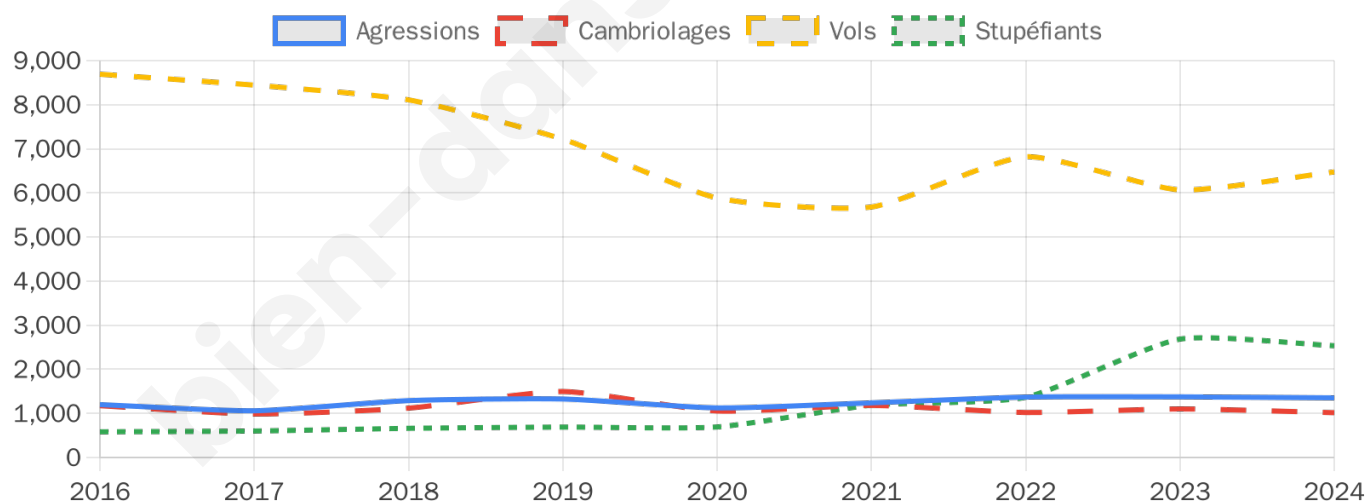
6 476



Stupéfiants

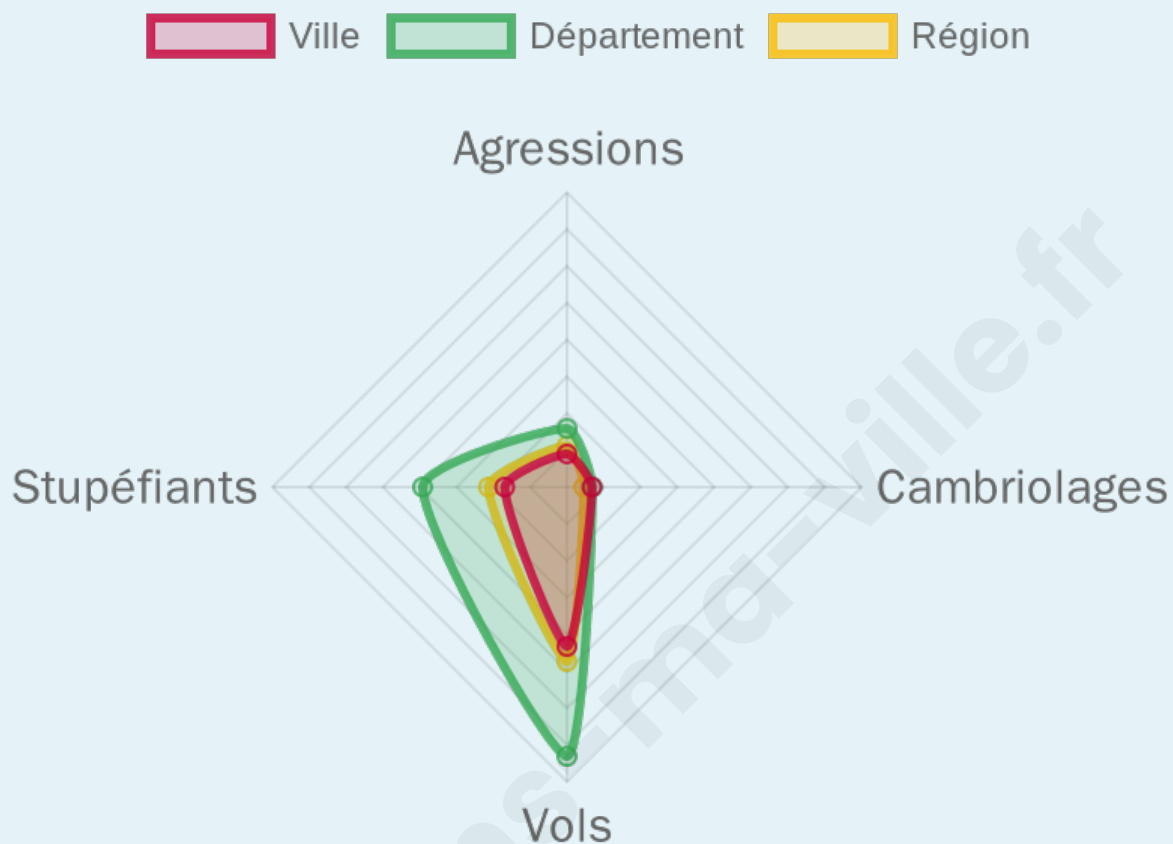
2 534

Evolution du nombre d'infractions



Pour comparer

(en proportion du nombre d'habitants)



Sources : Bases statistiques communale, départementale et régionale de la délinquance enregistrée par la police et la gendarmerie nationales selon les dernières parutions officielles de 2025 portant sur l'année 2024 ([data.gouv](https://data.gouv.fr)).

Agresions physiques / sexuelles : Violences sexuelles, coups et blessures volontaires intrafamiliaux, coups et blessures volontaires, autres coups, blessures volontaires et vols violents sans arme.

Cambriolages : Cambriolages de logements.

Vols : Vols avec armes, vols d'accessoires sur véhicules, vols dans les véhicules, vols de véhicules, vols sans violence contre des personnes, destructions, dégradations volontaires et escroqueries.

Stupéfiants : Trafic de stupéfiants dont (AFD) et usage de stupéfiants.

Services à la population



Commerce

Hypermarché	3
Supermarché	20
Superette	136
Boulangerie	84
Boucherie	43
Restaurant	510
Garage	184
Station-service	15
Banque	118
La poste	850
Coiffeur	287
Tabac	24
Bars / discothèque	105
Bibliothèque	8
Cinéma	7
Vétérinaire	47



Santé

Pharmacie	54
Hôpital	1
Laboratoire d'analyses médicales	27
Etablissement pour handicapé	20
EHPA	15
Médecin	143
Dentiste	104
Chirurgien	72
Dermatologue	12
Anesthésiste	34
Gastro-entérologue	12
Gynécologue	33
Cancérologue	4
Neurologue	10
Ophthalmologue	26
ORL	15
Cardiologue	29
Pédiatre	13
Pneumologue	13
Psychologue	34
Radiologue	34
Rhumatologue	9
Sage-femme	13



Éducation

Crèche	111
Ecole maternelle Public	36
Ecole maternelle Privé	2
Ecole primaire Public	37
Ecole primaire Privé	16
Collège Public	8
Collège Privé	10
Lycée Public	6
Lycée Privé	11

Sources : Base Sirene des entreprises et de leurs établissements selon les dernières parutions officielles de 2025 portant sur l'année 2024 ([data.gouv](https://data.gouv.fr)). Liste, localisation et tarifs des professionnels de santé selon les dernières parutions officielles de 2025 portant sur l'année 2024 ([opendatasoft](https://opendatasoft.com)) et FINISS Extraction du Fichier des établissements selon les dernières parutions officielles de 2025 portant sur l'année 2024 ([data.gouv](https://data.gouv.fr)). Adresse et géolocalisation des établissements d'enseignement du premier et second degrés selon les dernières parutions officielles de 2025 portant sur l'année 2024 ([data.education.gouv](https://data.education.gouv.fr))

Villes autour de Aix-en-Provence

Ville	Habitants	Superficie	Pop densité	Pop active	Taux chômage	Revenu moyen	Prix immobilier
Éguilles (2 avis)	8 479	34 km ²	249 h/km ²	46.3%	3.8%	32 090 €/an	4 324 €/m ²
Le Tholonet (4 avis)	2 391	10 km ²	239 h/km ²	46.8%	5%	32 930 €/an	4 887 €/m ²
Saint-Marc-Jaumegarde (1 avis)	1 273	22 km ²	58 h/km ²	37.9%	3.2%	37 290 €/an	5 306 €/m ²
Meyreuil (2 avis)	6 747	20 km ²	337 h/km ²	44.3%	4%	27 130 €/an	4 650 €/m ²
Venelles (5 avis)	8 418	20 km ²	421 h/km ²	46.6%	3.2%	29 240 €/an	3 795 €/m ²
Bouc-Bel-Air (10 avis)	15 381	21 km ²	732 h/km ²	45%	3.4%	30 840 €/an	4 237 €/m ²
Gardanne (23 avis)	21 597	27 km ²	800 h/km ²	46.7%	5.1%	22 780 €/an	3 323 €/m ²
Beaurecueil	585	9 km ²	65 h/km ²	40.2%	2.2%	37 890 €/an	9 600 €/m ²
Ventabren (6 avis)	5 839	26 km ²	225 h/km ²	43.3%	3.8%	33 710 €/an	4 132 €/m ²
Cabriès (7 avis)	10 240	36 km ²	284 h/km ²	46.6%	3.5%	32 780 €/an	4 374 €/m ²
Châteauneuf-le-Rouge (2 avis)	2 376	13 km ²	183 h/km ²	48.9%	4%	31 590 €/an	4 275 €/m ²
Saint-Antonin-sur-Bayon	126	17 km ²	7 h/km ²	42.1%	3.2%	34 270 €/an	2 703 €/m ²
Simiane-Collongue (6 avis)	5 780	29 km ²	199 h/km ²	45.9%	3.9%	28 770 €/an	3 482 €/m ²
Vauvenargues	1 058	54 km ²	20 h/km ²	43.5%	4.4%	28 040 €/an	4 854 €/m ²
Velaux (8 avis)	8 941	25 km ²	358 h/km ²	45.3%	2.9%	28 760 €/an	3 927 €/m ²

Avis sur la ville de Aix-en-Provence



Moyenne par critère



Villes autour de Aix-en-Provence

Ville	Note globale	Sécurité	Éducation	Sport Loisir	Environnement	Vie pratique
Éguilles (2 avis)	3.4	2.5	4.0	4.5	2.5	3.5
Le Tholonet (4 avis)	3.9	4.0	3.5	3.8	4.3	3.8
Saint-Marc-Jaumegarde (1 avis)	3.8	5.0	2.0	4.0	5.0	3.0
Meyreuil (2 avis)	5.0	5.0	5.0	5.0	5.0	5.0
Venelles (5 avis)	3.8	4.0	3.0	4.6	3.6	4.0
Bouc-Bel-Air (10 avis)	4.2	3.9	4.5	4.1	4.1	4.2
Gardanne (23 avis)	3.2	3.0	3.5	3.6	2.5	3.4
Beaurecueil	-	-	-	-	-	-
Ventabren (6 avis)	4.1	3.0	4.3	4.3	4.8	4.0
Cabriès (7 avis)	3.6	3.4	3.6	4.3	4.1	2.6
Châteauneuf-le-Rouge (2 avis)	3.9	5.0	4.0	2.0	4.5	4.0
Saint-Antonin-sur-Bayon	-	-	-	-	-	-
Simiane-Collongue (6 avis)	3.8	4.2	4.2	3.5	4.3	3.0
Vauvenargues	-	-	-	-	-	-
Velaux (8 avis)	4.1	4.3	4.4	3.9	4.1	3.6



Vous aimez votre ville ? Notez-la !

Et faites-nous part de vos remarques constructives



Avec

BIEN dans
ma **VILLE** 