



Version web

Ville de Aix

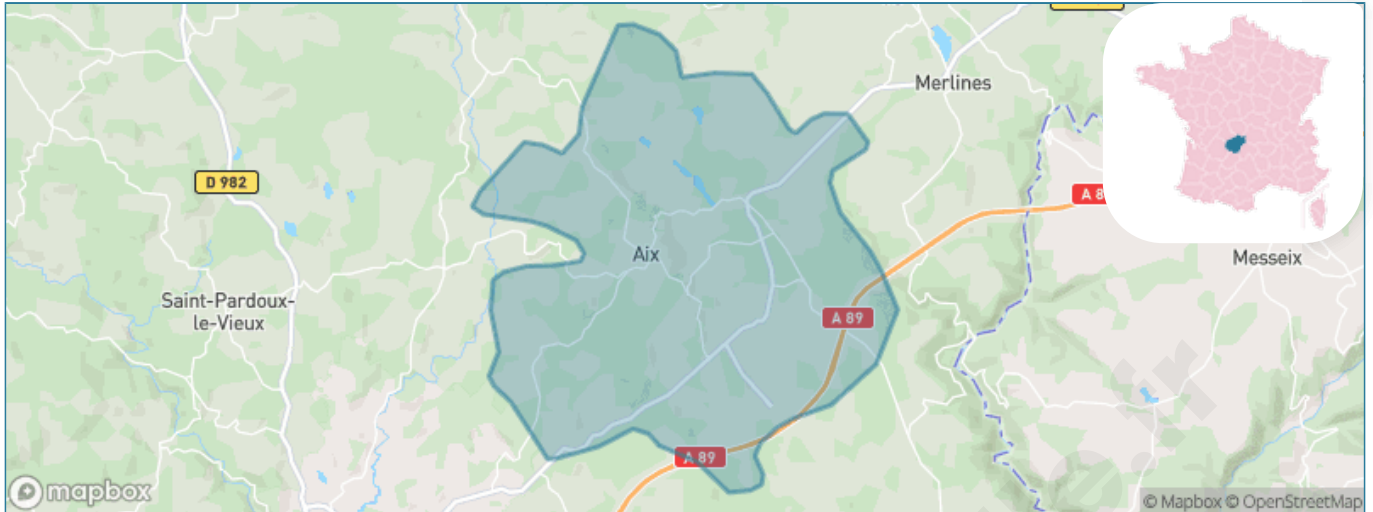
Présenté par

BIEN dans
ma **VILLE** 

Sommaire

Situation géographique	3
Statistiques sur la population	4
Evolution du nombre d'habitants	4
Tranche d'âge	5
0-14 ans	5
15-29 ans	5
30-44 ans	5
45-59 ans	5
60-74 ans	5
75-89 ans	5
90 ans et +	5
Activité professionnelle	5
Agriculteurs	5
Artisans, Commerçants	5
Cadres et sup.	5
Professions intermédiaires	5
Employé	5
Ouvrier	5
Retraité	5
Autres	5
Niveau de diplôme	6
Sans diplôme ou CEP	6
Brevet, BEPC, DNB	6
CAP-BEP ou équivalent	6
BAC ou équivalent	6
BAC+2	6
BAC+3 ou +4	6
BAC+5 ou plus	6
Composition des ménages	6
Couple sans enfant	6
Couple avec enfant(s)	6
Famille monoparentale	6
Colocation / Autre	6
Personnes seules	6
Profils électoraux	7
Premier tour	7
Sécurité	8
Evolution du nombre d'infractions	8
Pour comparer	9
Services à la population	10
Commerce	10
Éducation	10
Villes autour de Aix	11

Situation géographique



i Informations clés

- **Région** : Nouvelle-Aquitaine
- **Département** : Corrèze
- **Code postal** : 19200
- **Superficie** : 48 km²



Statistiques sur la population



Nombre d'habitants

352



Age moyen

42 ans



Pop active

49.7%



Taux chômage

6%



Pop densité

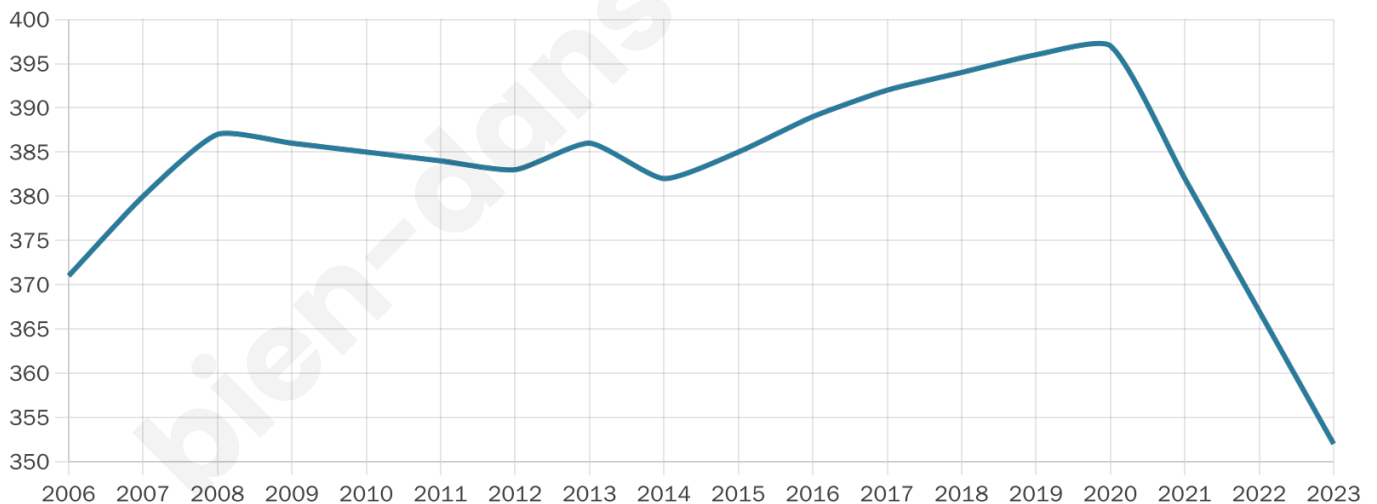
7 h/km²



Revenu moyen

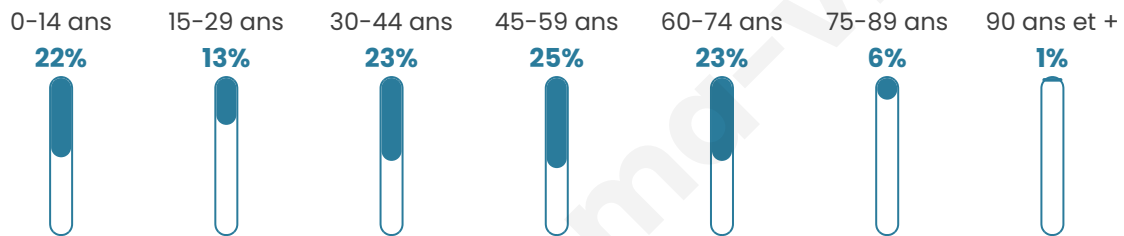
21 490 €/an

Evolution du nombre d'habitants

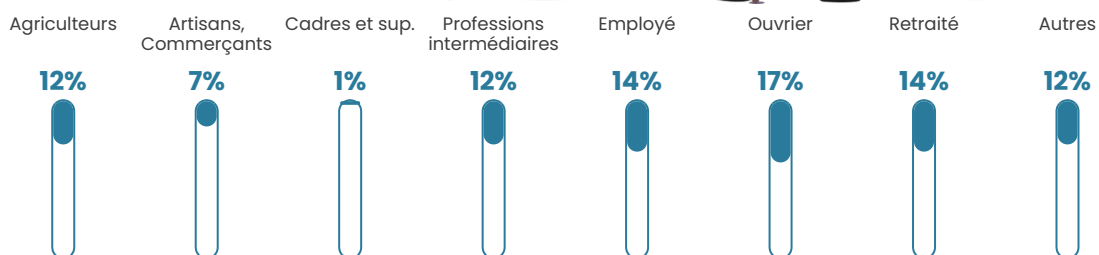


Sources : Institut national de la statistique et des études économiques (insee) selon Les dernières parutions officielles de 2024 portant sur les années 2020, 2021 et 2022.

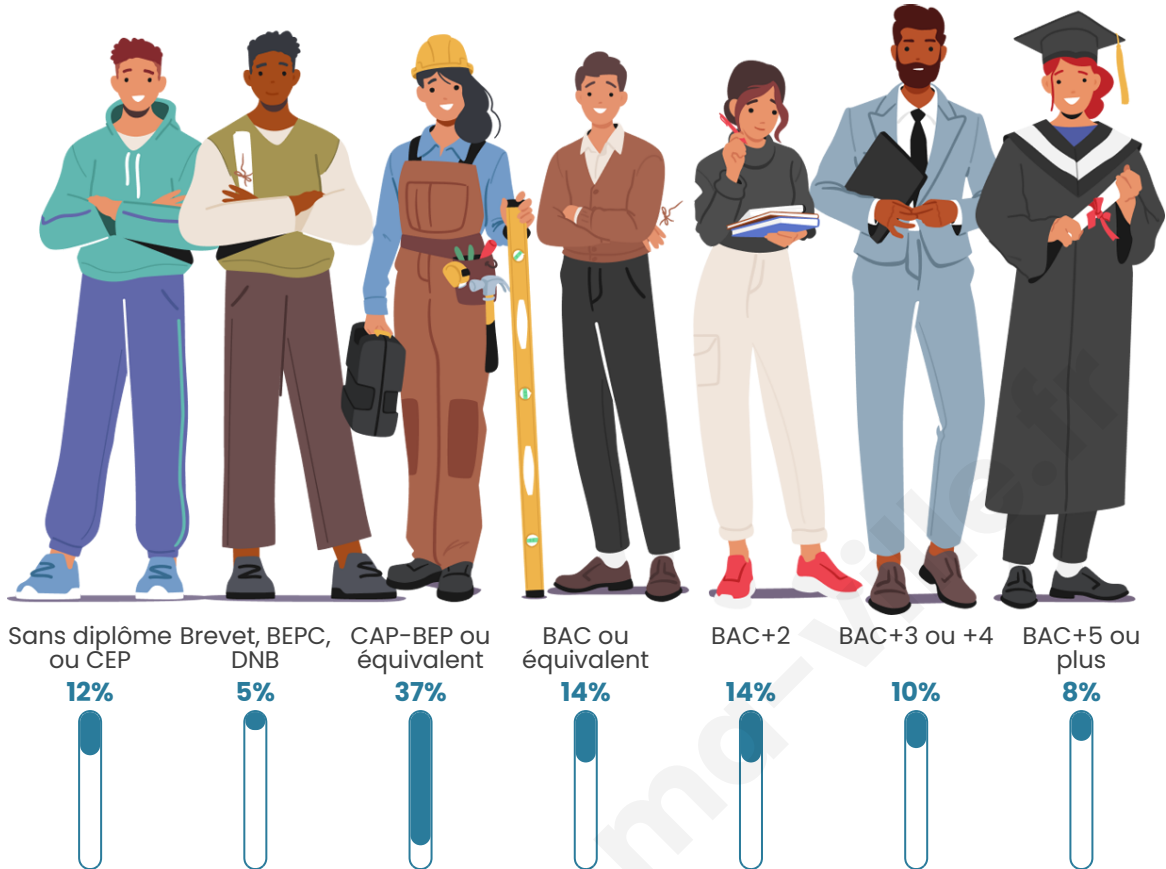
Tranche d'âge




Activité professionnelle



Niveau de diplôme



Composition des ménages



Profils électoraux



Premier tour

	Marine LE PEN	23.93 %
	Emmanuel MACRON	22.86 %
	Jean-Luc MÉLENCHON	19.29 %
	Valérie PÉCRESSE	11.43 %
	Jean LASSALLE	5.00 %
	Éric ZEMMOUR	5.00 %
	Fabien ROUSSEL	3.93 %
	Anne HIDALGO	3.57 %
	Yannick JADOT	2.14 %
	Philippe POUTOU	1.43 %
	Nicolas DUPONT-AIGNAN	1.43 %
	Nathalie ARTHAUD	0.00 %

340 inscrits

Participation : 84.41%
Votes blancs : 1.39%
Votes nuls : 1.05%

Second tour

	Emmanuel MACRON	51,88 %
	Marine LE PEN	48,12 %

340 inscrits

Participation : 80.88%
Votes blancs : 10.91%
Votes nuls : 2.18%

Sécurité



Agressions physiques / sexuelles

0



Cambriolages

0



Vols / dégradations

0



Stupéfiants

0

Evolution du nombre d'infractions



Pour comparer

(en proportion du nombre d'habitants)



Sources : Bases statistiques communale, départementale et régionale de la délinquance enregistrée par la police et la gendarmerie nationales selon les dernières parutions officielles de 2025 portant sur l'année 2024 ([data.gouv](https://data.gouv.fr)).

Agressions physiques / sexuelles : Violences sexuelles, coups et blessures volontaires intrafamiliaux, coups et blessures volontaires, autres coups, blessures volontaires et vols violents sans arme.

Cambriolages : Cambriolages de logements.

Vols : Vols avec armes, vols d'accessoires sur véhicules, vols dans les véhicules, vols de véhicules, vols sans violence contre des personnes, destructions, dégradations volontaires et escroqueries.

Stupéfiants : Trafic de stupéfiants dont (AFD) et usage de stupéfiants.

Services à la population



Commerce

Hypermarché	X Usse 10km
Supermarché	X Usse 8km
Superette	X Eygurande 7km
Boulangerie	X Eygurande 7km
Boucherie	X Usse 10km
Restaurant	X Usse 8km
Garage	1
Station-service	X Merlines 7km
Banque	X Eygurande 7km
La poste	X Usse 9km
Coiffeur	X Eygurande 7km
Tabac	X Eygurande 7km
Bars / discothèque	2
Bibliothèque	X Usse 8km
Cinéma	X Usse 9km
Vétérinaire	X Eygurande 7km



Santé

Pharmacie	X Merlines 7km
Hôpital	X Usse 10km
Laboratoire d'analyses médicales	X Usse 10km
Etablissement pour handicapé	X Eygurande 7km
EHPA	X Merlines 7km
Médecin	X Merlines 7km
Dentiste	X Usse 10km
Chirurgien	X Usse 10km
Dermatologue	X Usse 10km
Anesthésiste	X Beaumont 56km
Gastro-entérologue	X Usse 10km
Gynécologue	X Treignac 47km
Cancérologue	X Clermont-Ferrand 59km
Neurologue	X Clermont-Ferrand 57km
Ophthalmologue	X Aubusson 41km
ORL	X Ceyrat 55km
Cardiologue	X Usse 9km
Pédiatre	X Muro 44km
Pneumologue	X Riom-ès-Montagnes 43km
Psychologue	X Durtol 54km
Radiologue	X Usse 10km
Rhumatologue	X Clermont-Ferrand 57km
Sage-femme	X Usse 10km



Éducation

Crèche	1
Ecole maternelle Public	X Usse 9km
Ecole maternelle Privé	X Limoges 93km
Ecole primaire Public	1
Ecole primaire Privé	X Usse 10km
Collège Public	X Merlines 7km
Collège Privé	X Usse 10km
Lycée Public	X Usse 10km
Lycée Privé	X Usse 10km

Sources : Base Sirene des entreprises et de leurs établissements selon les dernières parutions officielles de 2025 portant sur l'année 2024 ([data.gouv](#)). Liste, localisation et tarifs des professionnels de santé selon les dernières parutions officielles de 2025 portant sur l'année 2024 ([opendatasoft](#)) et FINISS Extraction du Fichier des établissements selon les dernières parutions officielles de 2025 portant sur l'année 2024 ([data.gouv](#)). Adresse et géolocalisation des établissements d'enseignement du premier et second degrés selon les dernières parutions officielles de 2025 portant sur l'année 2024 ([data.education.gouv](#))

Villes autour de Aix

Ville	Habitants	Superficie	Pop densité	Pop active	Taux chômage	Revenu moyen	Prix immobilier
Saint-Pardoux-le-Neuf	83	10 km ²	8 h/km ²	51.8%	0%	NC	947 €/m ²
Courteix	63	10 km ²	6 h/km ²	54%	4.8%	NC	964 €/m ²
Lamazière-Haute	65	15 km ²	4 h/km ²	44.6%	3.1%	NC	583 €/m ²
Lignareix	162	9 km ²	18 h/km ²	41.4%	1.9%	23 520 €/an	821 €/m ²
Couffy-sur-Sarsonne	72	14 km ²	5 h/km ²	40.3%	9.7%	NC	NC
Merlines	741	14 km ²	53 h/km ²	37.1%	2.6%	22 130 €/an	684 €/m ²
Saint-Pardoux-le-Vieux	293	15 km ²	20 h/km ²	48.5%	3.4%	23 420 €/an	1 092 €/m ²
Eygurande	678	34 km ²	20 h/km ²	46.2%	2.5%	20 870 €/an	871 €/m ²
Saint-Étienne-aux-Clos	246	34 km ²	7 h/km ²	39.4%	2.8%	21 390 €/an	982 €/m ²
Monestier-Merlines	302	9 km ²	34 h/km ²	36.4%	3.6%	24 370 €/an	1 171 €/m ²
Saint-Rémy (1 avis)	244	31 km ²	8 h/km ²	47.5%	3.3%	20 880 €/an	1 024 €/m ²
Ussel (9 avis)	9 187	50 km ²	184 h/km ²	43%	4.6%	21 320 €/an	1 031 €/m ²
Saint-Fréjoux	260	24 km ²	11 h/km ²	46.9%	2.7%	22 230 €/an	1 100 €/m ²
Saint-Martial-le-Vieux	150	22 km ²	7 h/km ²	40.7%	3.3%	19 380 €/an	1 074 €/m ²
Savennes	96	16 km ²	6 h/km ²	42.7%	5.2%	19 820 €/an	1 100 €/m ²

bien-dans-ma-ville.fr



Vous aimez votre ville ? Notez-la !

Et faites-nous part de vos remarques constructives



Avec

BIEN dans ma **VILLE** 