



Version web

Ville de Aisy-sous-Thil

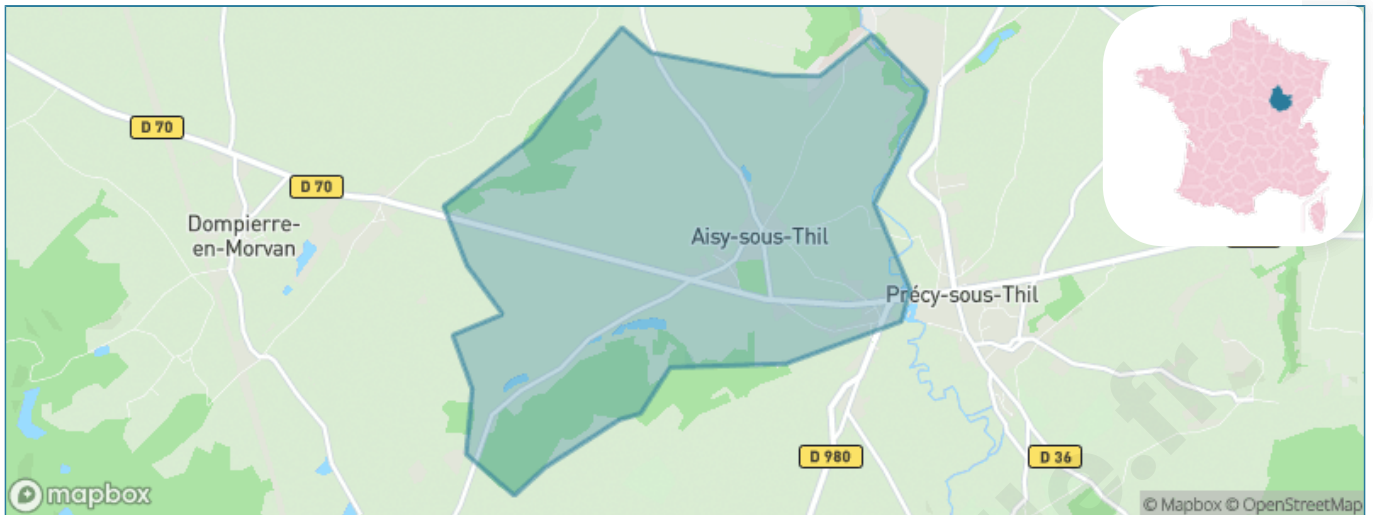
Présenté par

BIEN dans
ma **VILLE** 

Sommaire

Situation géographique	3
Statistiques sur la population	4
Evolution du nombre d'habitants	4
Tranche d'âge	5
0-14 ans	5
15-29 ans	5
30-44 ans	5
45-59 ans	5
60-74 ans	5
75-89 ans	5
90 ans et +	5
Activité professionnelle	5
Agriculteurs	5
Artisans, Commerçants	5
Cadres et sup.	5
Professions intermédiaires	5
Employé	5
Ouvrier	5
Retraité	5
Autres	5
Niveau de diplôme	6
Sans diplôme ou CEP	6
Brevet, BEPC, DNB	6
CAP-BEP ou équivalent	6
BAC ou équivalent	6
BAC+2	6
BAC+3 ou +4	6
BAC+5 ou plus	6
Composition des ménages	6
Couple sans enfant	6
Couple avec enfant(s)	6
Famille monoparentale	6
Colocation / Autre	6
Personnes seules	6
Profils électoraux	7
Premier tour	7
Sécurité	8
Evolution du nombre d'infractions	8
Pour comparer	9
Services à la population	10
Commerce	10
Éducation	10
Villes autour de Aisy-sous-Thil	12

Situation géographique



i Informations clés

- **Région** : Bourgogne-Franche-Comté
- **Département** : Côte-d'or
- **Code postal** : 21390
- **Superficie** : 8 km²

RÉGION
BOURGOGNE
FRANCHE
COMTE

Côte
d'Or
LE DÉPARTEMENT



Statistiques sur la population



Nombre d'habitants

200



Age moyen

47 ans



Pop active

51%



Taux chômage

4.1%



Pop densité

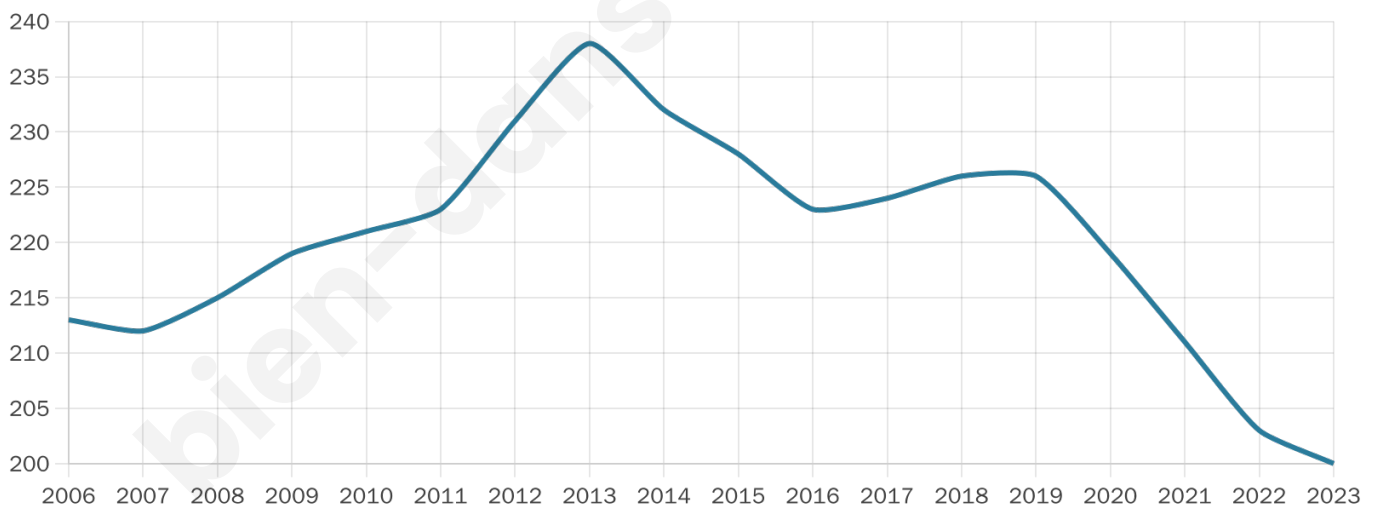
25 h/km²



Revenu moyen

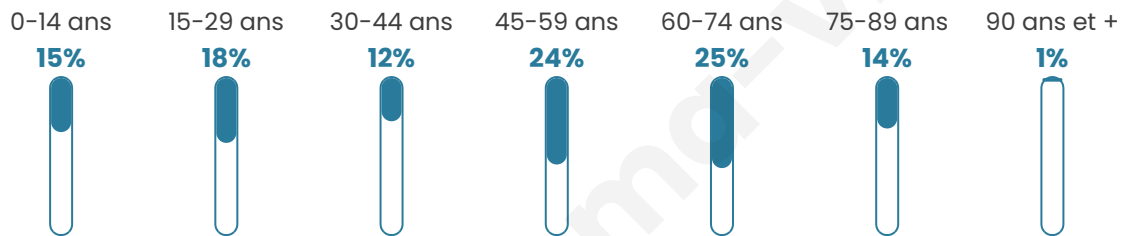
24 500 €/an

Evolution du nombre d'habitants

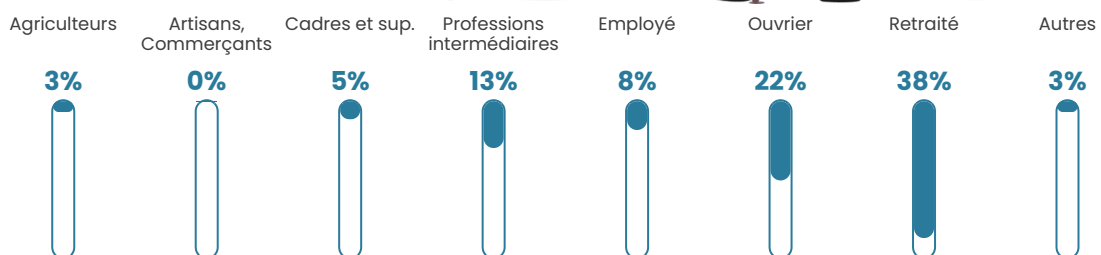


Sources : Institut national de la statistique et des études économiques (insee) selon Les dernières parutions officielles de 2024 portant sur les années 2020, 2021 et 2022.

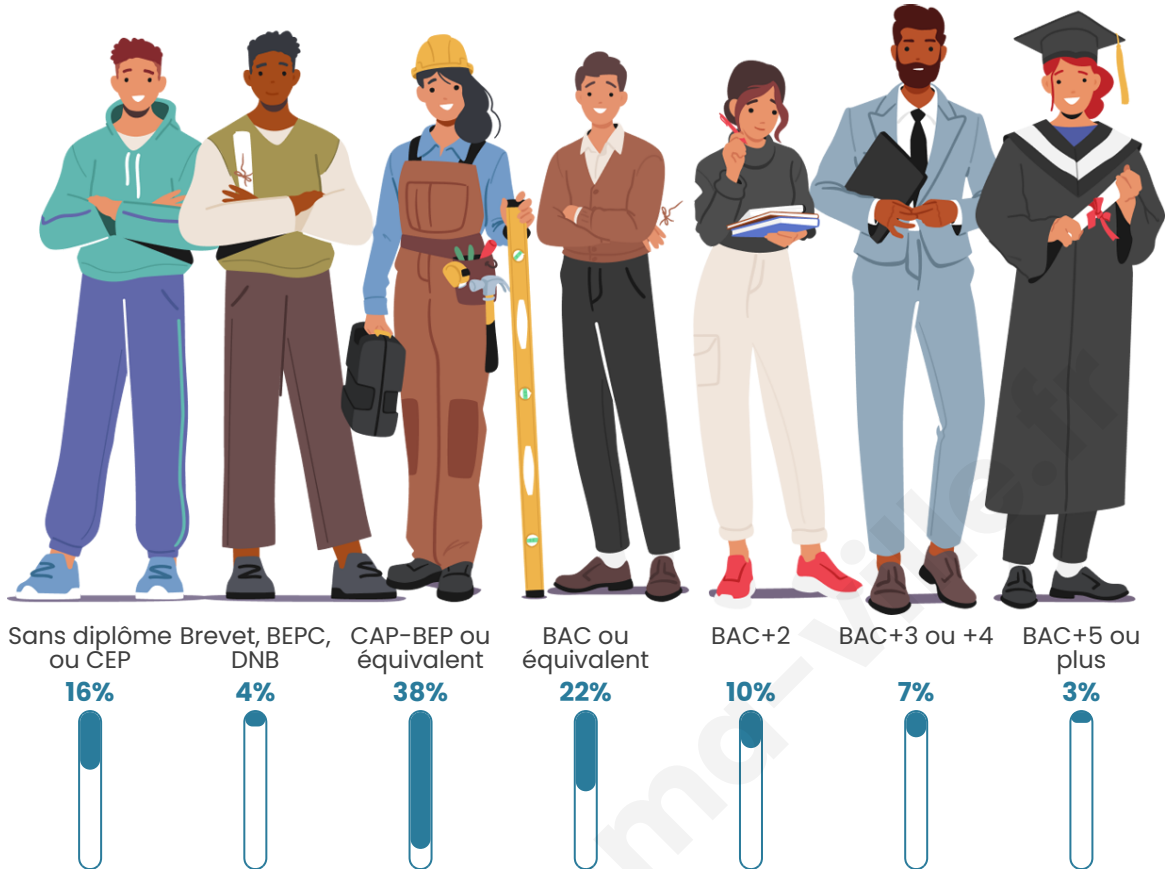
Tranche d'âge




Activité professionnelle



Niveau de diplôme















Composition des ménages



Profils électoraux



Premier tour

	Marine LE PEN	31.11 %
	Jean-Luc MÉLENCHON	22.22 %
	Emmanuel MACRON	21.48 %
	Valérie PÉCRESSE	5.93 %
	Fabien ROUSSEL	4.44 %
	Éric ZEMMOUR	4.44 %
	Nicolas DUPONT-AIGNAN	3.70 %
	Jean LASSALLE	2.22 %
	Anne HIDALGO	1.48 %
	Philippe POUTOU	1.48 %
	Nathalie ARTHAUD	0.74 %
	Yannick JADOT	0.74 %

177 inscrits

Participation : 77.4%
Votes blancs : 1.46%
Votes nuls : 0.00%

Second tour

	Emmanuel MACRON	52,59 %
	Marine LE PEN	47,41 %

177 inscrits

Participation : 76.27%
Votes blancs : 11.11%
Votes nuls : 2.96%

Sécurité



Agressions physiques / sexuelles

0



Cambriolages

0



Vols / dégradations

0



Stupéfiants

0

Evolution du nombre d'infractions



Pour comparer

(en proportion du nombre d'habitants)



Sources : Bases statistiques communale, départementale et régionale de la délinquance enregistrée par la police et la gendarmerie nationales selon les dernières parutions officielles de 2025 portant sur l'année 2024 ([data.gouv](https://data.gouv.fr)).

Agressions physiques / sexuelles : Violences sexuelles, coups et blessures volontaires intrafamiliaux, coups et blessures volontaires, autres coups, blessures volontaires et vols violents sans arme.

Cambriolages : Cambriolages de logements.

Vols : Vols avec armes, vols d'accessoires sur véhicules, vols dans les véhicules, vols de véhicules, vols sans violence contre des personnes, destructions, dégradations volontaires et escroqueries.

Stupéfiants : Trafic de stupéfiants dont (AFD) et usage de stupéfiants.

Services à la population



Commerce

Hypermarché	X Semur-en-Auxois 11km
Supermarché	X Précy-sous-Thil 2km
Superette	X La Roche-en-Brenil 8km
Boulangerie	X Précy-sous-Thil 2km
Boucherie	X La Roche-en-Brenil 8km
Restaurant	X Précy-sous-Thil 2km
Garage	X Bruch 4km
Station-service	X Précy-sous-Thil 3km
Banque	X Précy-sous-Thil 2km
La poste	X Rouvray 14km
Coiffeur	X Précy-sous-Thil 2km
Tabac	X Précy-sous-Thil 3km
Bars / discothèque	X Précy-sous-Thil 3km
Bibliothèque	X Mont-Saint-Jean 15km
Cinéma	X Semur-en-Auxois 11km
Vétérinaire	X Précy-sous-Thil 2km



Santé

Pharmacie	X Précy-sous-Thil 2km
Hôpital	X Semur-en-Auxois 11km
Laboratoire d'analyses médicales	X Saulieu 14km
Etablissement pour handicapé	X Semur-en-Auxois 11km
EHPA	X Précy-sous-Thil 3km
Médecin	X Précy-sous-Thil 2km
Dentiste	X Semur-en-Auxois 11km
Chirurgien	X Jailly-les-Moulins 25km
Dermatologue	X Semur-en-Auxois 12km
Anesthésiste	X Autun 50km
Gastro-entérologue	X Semur-en-Auxois 12km
Gynécologue	X Pouilly-en-Auxois 27km
Cancérologue	X Auxerre 69km
Neurologue	X Dijon 57km
Ophtalmologue	X Autun 50km
ORL	X Autun 49km
Cardiologue	X Montbard 25km
Pédiatre	X Châtillon-sur-Seine 56km
Pneumologue	X Montbard 25km
Psychologue	X Montbard 25km
Radiologue	X Avallon 30km
Rhumatologue	X Tonnerre 56km
Sage-femme	X Venarey-les-Laumes 20km



Éducation

Crèche	X Semur-en-Auxois 11km
Ecole maternelle Public	X Précy-sous-Thil 2km
Ecole maternelle Privé	X Bourges 149km
Ecole primaire Public	X Précy-sous-Thil 2km
Ecole primaire Privé	X Semur-en-Auxois 11km
Collège Public	X Semur-en-Auxois 11km
Collège Privé	X Semur-en-Auxois 11km
Lycée Public	X Semur-en-Auxois 11km
Lycée Privé	X Saulieu 14km

Sources : Base Sirene des entreprises et de leurs établissements selon les dernières parutions officielles de 2025 portant sur l'année 2024 ([data.gouv](https://data.gouv.fr)). Liste, localisation et tarifs des professionnels de santé selon les dernières parutions officielles de 2025 portant sur l'année 2024 ([opendatasoft](https://opendatasoft.com)) et FINESS Extraction du Fichier des établissements selon les dernières parutions officielles de 2025 portant sur l'année 2024 ([data.gouv](https://data.gouv.fr)). Adresse et géolocalisation des établissements d'enseignement du premier et second degrés selon les dernières parutions officielles de 2025 portant sur l'année 2024 ([data.education.gouv](https://data.education.gouv.fr))

bien-dans-ma-ville.fr

Villes autour de Aisy-sous-Thil

Ville	Habitants	Superficie	Pop densité	Pop active	Taux chômage	Revenu moyen	Prix immobilier
Montigny-Saint-Barthélemy	81	6 km ²	14 h/km ²	48.1%	2.5%	NC	NC
Précy-sous-Thil	719	8 km ²	90 h/km ²	40.8%	2.8%	21 460 €/an	898 €/m ²
Dompierre-en-Morvan (1 avis)	201	15 km ²	13 h/km ²	45.8%	6%	20 440 €/an	611 €/m ²
Juillenay	52	5 km ²	10 h/km ²	42.3%	3.8%	NC	NC
Lacour-d'Arcenay	109	20 km ²	5 h/km ²	44%	6.4%	22 180 €/an	864 €/m ²
Vic-sous-Thil	188	21 km ²	9 h/km ²	44.1%	4.3%	24 840 €/an	3 489 €/m ²
Le Val-Larrey	275	20 km ²	14 h/km ²	45.5%	3.3%	21 630 €/an	1 118 €/m ²
Roilly	52	4 km ²	13 h/km ²	50%	3.8%	NC	NC
Nan-sous-Thil	169	11 km ²	15 h/km ²	47.3%	2.4%	22 130 €/an	1 172 €/m ²
Montlay-en-Auxois	199	17 km ²	12 h/km ²	46.7%	6%	22 300 €/an	664 €/m ²
Courcelles-lès-Semur	221	12 km ²	18 h/km ²	52.9%	3.2%	23 780 €/an	1 068 €/m ²
Thoste	104	10 km ²	10 h/km ²	37.5%	3.8%	21 580 €/an	576 €/m ²
Brianny	102	7 km ²	15 h/km ²	50%	7.8%	23 000 €/an	1 659 €/m ²
Montigny-sur-Armançon	158	8 km ²	20 h/km ²	48.1%	3.2%	25 320 €/an	1 273 €/m ²
Molphey	132	7 km ²	19 h/km ²	51.5%	7.6%	24 350 €/an	953 €/m ²

bien-dans-ma-ville.fr



Vous aimez votre ville ? Notez-la !

Et faites-nous part de vos remarques constructives



Avec

BIEN dans ma **VILLE** 