



Version web

# Ville de Airon-Notre- Dame

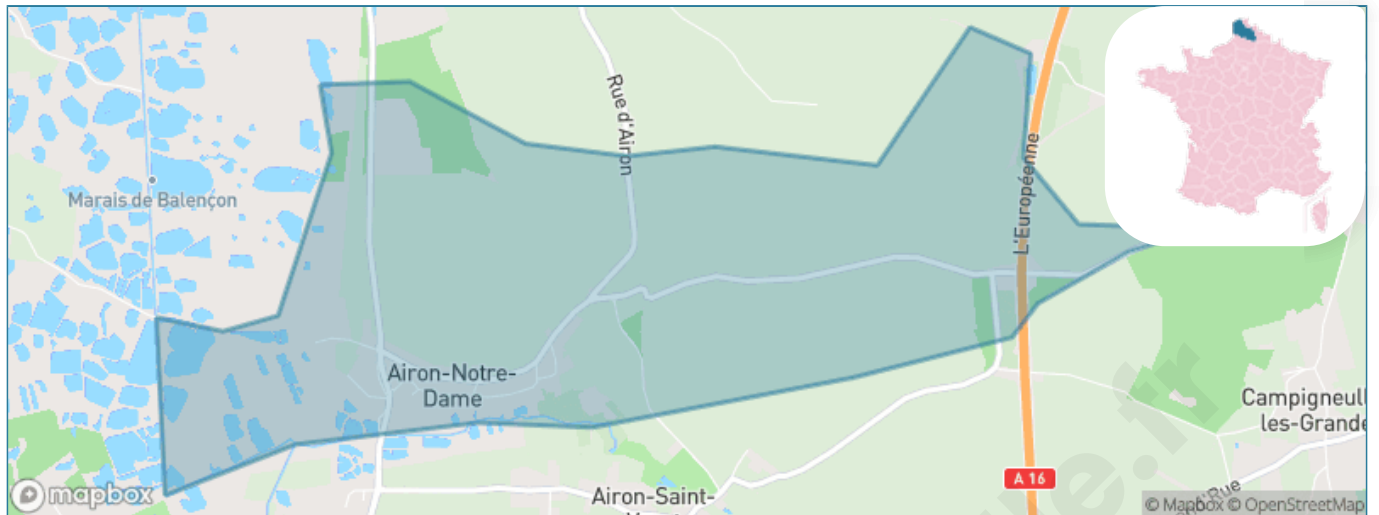
Présenté par

**BIEN** dans  
ma **VILLE** 

# Sommaire

Situation géographique .....	3
Statistiques sur la population .....	4
Evolution du nombre d'habitants .....	4
Tranche d'âge .....	5
0-14 ans .....	5
15-29 ans .....	5
30-44 ans .....	5
45-59 ans .....	5
60-74 ans .....	5
75-89 ans .....	5
90 ans et + .....	5
Activité professionnelle .....	5
Agriculteurs .....	5
Artisans, Commerçants .....	5
Cadres et sup. ....	5
Professions intermédiaires .....	5
Employé .....	5
Ouvrier .....	5
Retraité .....	5
Autres .....	5
Niveau de diplôme .....	6
Sans diplôme ou CEP .....	6
Brevet, BEPC, DNB .....	6
CAP-BEP ou équivalent .....	6
BAC ou équivalent .....	6
BAC+2 .....	6
BAC+3 ou +4 .....	6
BAC+5 ou plus .....	6
Composition des ménages .....	6
Couple sans enfant .....	6
Couple avec enfant(s) .....	6
Famille monoparentale .....	6
Colocation / Autre .....	6
Personnes seules .....	6
Profils électoraux .....	7
Premier tour .....	7
Sécurité .....	8
Evolution du nombre d'infractions .....	8
Pour comparer .....	9
Services à la population .....	10
Commerce .....	10
Éducation .....	10
Villes autour de Airon-Notre-Dame .....	11

# Situation géographique



## i Informations clés

- **Région** : Hauts-de-France
- **Département** : Pas-de-Calais
- **Code postal** : 62180
- **Superficie** : 5 km<sup>2</sup>



# Statistiques sur la population



Nombre d'habitants

**261**



Age moyen

**37 ans**



Pop active

**50.2%**



Taux chômage

**6.5%**



Pop densité

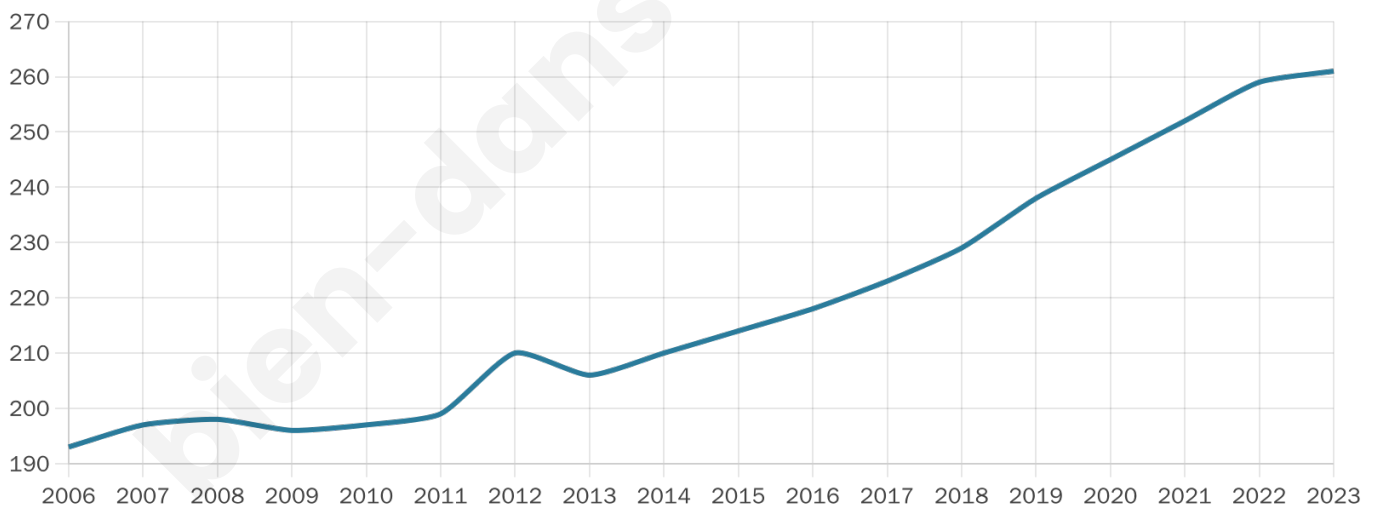
**52 h/km<sup>2</sup>**



Revenu moyen

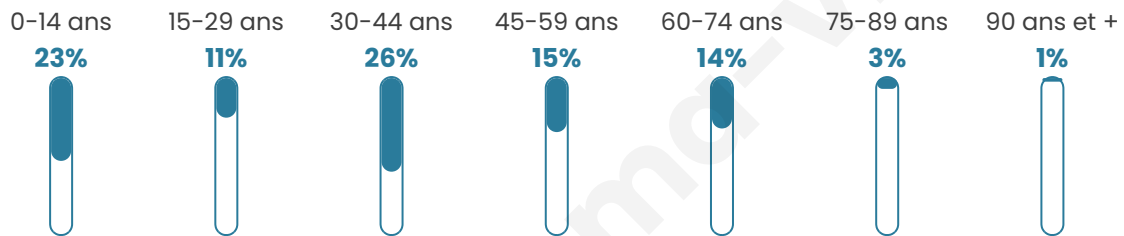
**23 820 €/an**

## Evolution du nombre d'habitants

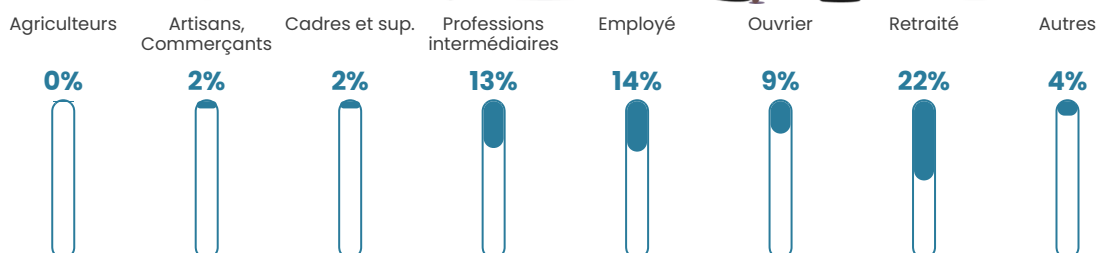


Sources : Institut national de la statistique et des études économiques (insee) selon Les dernières parutions officielles de 2024 portant sur les années 2020, 2021 et 2022.


## Tranche d'âge




## Activité professionnelle



## Niveau de diplôme



## Composition des ménages



# Profils électoraux

## Premier tour

	Emmanuel MACRON	29.61 %
	Marine LE PEN	29.61 %
	Jean-Luc MÉLENCHON	12.50 %
	Valérie PÉCRESSÉ	8.55 %
	Éric ZEMMOUR	5.26 %
	Jean LASSALLE	3.29 %
	Yannick JADOT	2.63 %
	Nicolas DUPONT-AIGNAN	2.63 %
	Fabien ROUSSEL	1.97 %
	Philippe POUTOU	1.97 %
	Nathalie ARTHAUD	1.32 %
	Anne HIDALGO	0.66 %



### 191 inscrits

Participation : 82.2%

Votes blancs : 3.18%

Votes nuls : 0.00%

## Second tour

	Emmanuel MACRON	54,73 %
	Marine LE PEN	45,27 %

### 191 inscrits

Participation : 85.86%

Votes blancs : 6.71%

Votes nuls : 3.05%

# Sécurité



Agressions physiques / sexuelles

0



Cambriolages

0



Vols / dégradations

0



Stupéfiants

0

## Evolution du nombre d'infractions



## Pour comparer

(en proportion du nombre d'habitants)



Sources : Bases statistiques communale, départementale et régionale de la délinquance enregistrée par la police et la gendarmerie nationales selon les dernières parutions officielles de 2025 portant sur l'année 2024 ([data.gouv](https://data.gouv.fr)).

Agressions physiques / sexuelles : Violences sexuelles, coups et blessures volontaires intrafamiliaux, coups et blessures volontaires, autres coups, blessures volontaires et vols violents sans arme.

Cambriolages : Cambriolages de logements.

Vols : Vols avec armes, vols d'accessoires sur véhicules, vols dans les véhicules, vols de véhicules, vols sans violence contre des personnes, destructions, dégradations volontaires et escroqueries.

Stupéfiants : Trafic de stupéfiants dont (AFD) et usage de stupéfiants.

# Services à la population



## Commerce

Hypermarché	X <a href="#">Rang-du-Fliers</a> 4km
Supermarché	X <a href="#">Verton</a> 3km
Superette	X <a href="#">Rang-du-Fliers</a> 2km
Boulangerie	X <a href="#">Rang-du-Fliers</a> 2km
Boucherie	X <a href="#">Rang-du-Fliers</a> 2km
Restaurant	X <a href="#">Saint-Aubin</a> 3km
Garage	1
Station-service	X <a href="#">Rang-du-Fliers</a> 2km
Banque	X <a href="#">Berck</a> 6km
La poste	X <a href="#">Rang-du-Fliers</a> 2km
Coiffeur	X <a href="#">Rang-du-Fliers</a> 2km
Tabac	X <a href="#">Verton</a> 4km
Bars / discothèque	X <a href="#">Rang-du-Fliers</a> 2km
Bibliothèque	X <a href="#">Montreuil</a> 8km
Cinéma	X <a href="#">Berck</a> 8km
Vétérinaire	X <a href="#">Berck</a> 6km



## Santé

Pharmacie	X <a href="#">Rang-du-Fliers</a> 2km
Hôpital	X <a href="#">Rang-du-Fliers</a> 2km
Laboratoire d'analyses médicales	X <a href="#">Écuire</a> 6km
Etablissement pour handicapé	X <a href="#">Rang-du-Fliers</a> 2km
EHPA	X <a href="#">Berck</a> 6km
Médecin	X <a href="#">Rang-du-Fliers</a> 2km
Dentiste	X <a href="#">Rang-du-Fliers</a> 2km
Chirurgien	X <a href="#">Rang-du-Fliers</a> 2km
Dermatologue	X <a href="#">Montreuil</a> 8km
Anesthésiste	X <a href="#">Berck</a> 8km
Gastro-entérologue	X <a href="#">Rang-du-Fliers</a> 2km
Gynécologue	X <a href="#">Rang-du-Fliers</a> 2km
Cancérologue	X <a href="#">Saint-Martin-Boulogne</a> 32km
Neurologue	X <a href="#">Étaples</a> 9km
Ophtalmologue	X <a href="#">Berck</a> 6km
ORL	X <a href="#">Le Touquet-Paris-Plage</a> 12km
Cardiologue	X <a href="#">Rang-du-Fliers</a> 2km
Pédiatre	X <a href="#">Montreuil</a> 7km
Pneumologue	X <a href="#">Boulogne-sur-Mer</a> 32km
Psychologue	X <a href="#">Le Touquet-Paris-Plage</a> 11km
Radiologue	X <a href="#">Cucq</a> 7km
Rhumatologue	X <a href="#">Cucq</a> 9km
Sage-femme	X <a href="#">Montreuil</a> 8km



## Éducation

Crèche	X <a href="#">Rang-du-Fliers</a> 2km
Ecole maternelle Public	X <a href="#">Rang-du-Fliers</a> 2km
Ecole maternelle Privé	X <a href="#">Amiens</a> 74km
Ecole primaire Public	X <a href="#">Rang-du-Fliers</a> 3km
Ecole primaire Privé	X <a href="#">Berck</a> 7km
Collège Public	X <a href="#">Montreuil</a> 7km
Collège Privé	X <a href="#">Montreuil</a> 8km
Lycée Public	X <a href="#">Montreuil</a> 8km
Lycée Privé	X <a href="#">Montreuil</a> 8km

Sources : Base Sirene des entreprises et de leurs établissements selon les dernières parutions officielles de 2025 portant sur l'année 2024 ([data.gouv](#)). Liste, localisation et tarifs des professionnels de santé selon les dernières parutions officielles de 2025 portant sur l'année 2024 ([opendatasoft](#)) et FINISS Extraction du Fichier des établissements selon les dernières parutions officielles de 2025 portant sur l'année 2024 ([data.gouv](#)). Adresse et géolocalisation des établissements d'enseignement du premier et second degrés selon les dernières parutions officielles de 2025 portant sur l'année 2024 ([data.education.gouv](#))

## Villes autour de Airon-Notre-Dame

Ville	Habitants	Superficie	Pop densité	Pop active	Taux chômage	Revenu moyen	Prix immobilier
Airon-Saint-Vaast (1 avis)	185	5 km <sup>2</sup>	37 h/km <sup>2</sup>	52.4%	6.5%	23 220 €/an	2 547 €/m <sup>2</sup>
Rang-du-Fliers (9 avis)	4 297	10 km <sup>2</sup>	430 h/km <sup>2</sup>	43.5%	5.1%	22 870 €/an	1 933 €/m <sup>2</sup>
Saint-Aubin	289	4 km <sup>2</sup>	72 h/km <sup>2</sup>	40.5%	3.1%	29 010 €/an	2 301 €/m <sup>2</sup>
Campigneulles-les-Grandes	295	5 km <sup>2</sup>	59 h/km <sup>2</sup>	49.2%	3.1%	24 560 €/an	2 264 €/m <sup>2</sup>
Saint-Josse	1 041	21 km <sup>2</sup>	50 h/km <sup>2</sup>	47.4%	3.4%	26 000 €/an	2 153 €/m <sup>2</sup>
Verton (2 avis)	2 571	11 km <sup>2</sup>	234 h/km <sup>2</sup>	42.3%	4.7%	24 280 €/an	2 011 €/m <sup>2</sup>
Merlimont (3 avis)	3 342	21 km <sup>2</sup>	159 h/km <sup>2</sup>	43.1%	5.1%	23 960 €/an	2 833 €/m <sup>2</sup>
Wailly-Beaucamp (1 avis)	1 062	14 km <sup>2</sup>	76 h/km <sup>2</sup>	48%	3%	24 440 €/an	1 820 €/m <sup>2</sup>
Campigneulles-les-Petites	521	6 km <sup>2</sup>	87 h/km <sup>2</sup>	47%	2.9%	24 360 €/an	1 838 €/m <sup>2</sup>
Sorris (2 avis)	942	6 km <sup>2</sup>	157 h/km <sup>2</sup>	48.3%	2%	25 000 €/an	1 762 €/m <sup>2</sup>
Waben (2 avis)	449	9 km <sup>2</sup>	50 h/km <sup>2</sup>	49%	4.7%	24 270 €/an	1 378 €/m <sup>2</sup>
Berck (22 avis)	12 951	14 km <sup>2</sup>	925 h/km <sup>2</sup>	39.1%	6.5%	20 780 €/an	2 327 €/m <sup>2</sup>
Cucq (3 avis)	5 129	13 km <sup>2</sup>	395 h/km <sup>2</sup>	40.3%	4.6%	23 240 €/an	3 040 €/m <sup>2</sup>
La Calotterie	582	9 km <sup>2</sup>	65 h/km <sup>2</sup>	46%	3.4%	22 570 €/an	1 901 €/m <sup>2</sup>
Beutin	436	3 km <sup>2</sup>	145 h/km <sup>2</sup>	49.3%	5.7%	21 800 €/an	2 282 €/m <sup>2</sup>

bien-dans-ma-ville.fr



# **Vous aimez votre ville ? Notez-la !**

Et faites-nous part de vos remarques constructives



Avec

**BIEN** dans ma **VILLE** 