



Version web

# Ville de Airion

Présenté par

**BIEN** dans  
ma **VILLE** 

# Sommaire

Situation géographique .....	3
Statistiques sur la population .....	4
Evolution du nombre d'habitants .....	4
Tranche d'âge .....	5
0-14 ans .....	5
15-29 ans .....	5
30-44 ans .....	5
45-59 ans .....	5
60-74 ans .....	5
75-89 ans .....	5
90 ans et + .....	5
Activité professionnelle .....	5
Agriculteurs .....	5
Artisans, Commerçants .....	5
Cadres et sup. ....	5
Professions intermédiaires .....	5
Employé .....	5
Ouvrier .....	5
Retraité .....	5
Autres .....	5
Niveau de diplôme .....	6
Sans diplôme ou CEP .....	6
Brevet, BEPC, DNB .....	6
CAP-BEP ou équivalent .....	6
BAC ou équivalent .....	6
BAC+2 .....	6
BAC+3 ou +4 .....	6
BAC+5 ou plus .....	6
Composition des ménages .....	6
Couple sans enfant .....	6
Couple avec enfant(s) .....	6
Famille monoparentale .....	6
Colocation / Autre .....	6
Personnes seules .....	6
Profils électoraux .....	7
Premier tour .....	7
Sécurité .....	8
Evolution du nombre d'infractions .....	8
Pour comparer .....	9
Services à la population .....	10
Commerce .....	10
Éducation .....	10
Villes autour de Airion .....	11

# Situation géographique



## i Informations clés

- **Région** : Hauts-de-France
- **Département** : Oise
- **Code postal** : 60600
- **Superficie** : 6 km<sup>2</sup>



Région  
Hauts-de-France



Oise  
LE DÉPARTEMENT

# Statistiques sur la population



Nombre d'habitants

**409**



Age moyen

**45 ans**



Pop active

**41.6%**



Taux chômage

**5.2%**



Pop densité

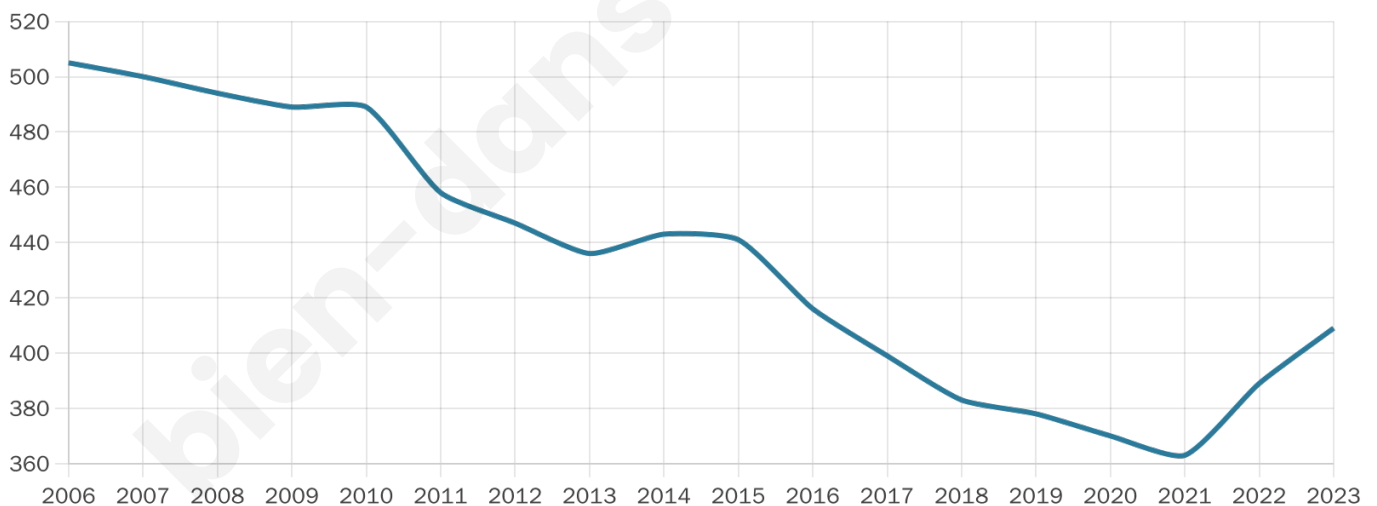
**68 h/km<sup>2</sup>**



Revenu moyen

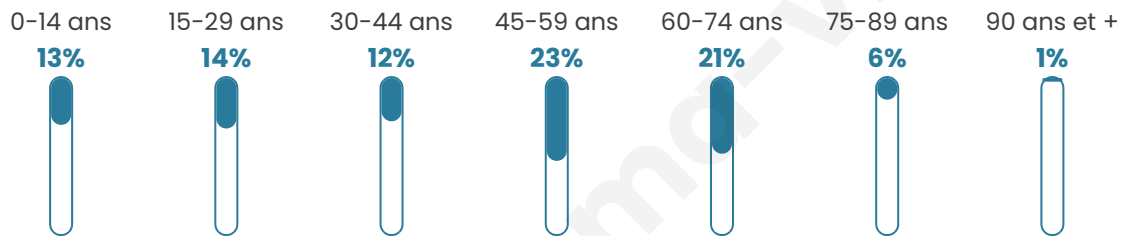
**25 990 €/an**

## Evolution du nombre d'habitants

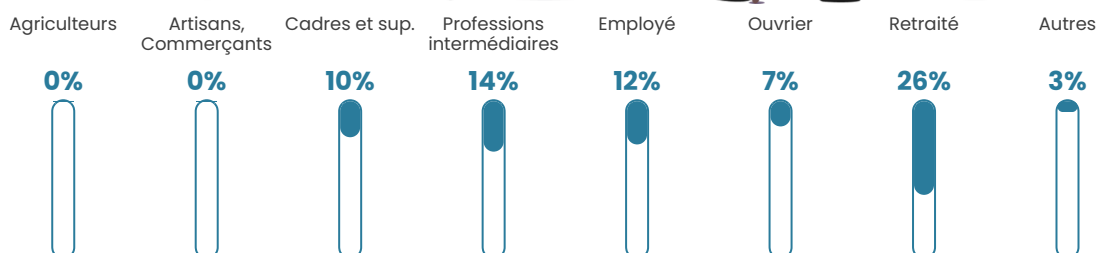


Sources : Institut national de la statistique et des études économiques (insee) selon Les dernières parutions officielles de 2024 portant sur les années 2020, 2021 et 2022.


## Tranche d'âge




## Activité professionnelle



## Niveau de diplôme









## Composition des ménages





# Profils électoraux

## Premier tour

	Marine LE PEN	39.58 %
	Emmanuel MACRON	22.08 %
	Jean-Luc MÉLENCHON	11.67 %
	Éric ZEMMOUR	10.00 %
	Valérie PÉCRESSE	4.17 %
	Yannick JADOT	3.75 %
	Fabien ROUSSEL	2.08 %
	Anne HIDALGO	2.08 %
	Nicolas DUPONT-AIGNAN	2.08 %
	Jean LASSALLE	1.25 %
	Philippe POUTOU	1.25 %
	Nathalie ARTHAUD	0.00 %

## Second tour

	Emmanuel MACRON	41,3 %
	Marine LE PEN	58,7 %

### 299 inscrits

Participation : 86.62%

Votes blancs : 9.65%

Votes nuls : 1.54%

### 299 inscrits

Participation : 82.94%

Votes blancs : 0.81%

Votes nuls : 2.42%

# Sécurité



Agressions physiques / sexuelles

0



Cambriolages

0



Vols / dégradations

0



Stupéfiants

0

## Evolution du nombre d'infractions



## Pour comparer

(en proportion du nombre d'habitants)



Sources : Bases statistiques communale, départementale et régionale de la délinquance enregistrée par la police et la gendarmerie nationales selon les dernières parutions officielles de 2025 portant sur l'année 2024 ([data.gouv](https://data.gouv.fr)).

Agressions physiques / sexuelles : Violences sexuelles, coups et blessures volontaires intrafamiliaux, coups et blessures volontaires, autres coups, blessures volontaires et vols violents sans arme.

Cambriolages : Cambriolages de logements.

Vols : Vols avec armes, vols d'accessoires sur véhicules, vols dans les véhicules, vols de véhicules, vols sans violence contre des personnes, destructions, dégradations volontaires et escroqueries.

Stupéfiants : Trafic de stupéfiants dont (AFD) et usage de stupéfiants.

# Services à la population



## Commerce

Hypermarché	X <a href="#">Clermont</a> 6km
Supermarché	X <a href="#">Fitz-James</a> 4km
Superette	1
Boulangerie	X <a href="#">Avrechy</a> 3km
Boucherie	X <a href="#">Clermont</a> 6km
Restaurant	X <a href="#">Avrechy</a> 3km
Garage	X <a href="#">Avrechy</a> 2km
Station-service	X <a href="#">Fitz-James</a> 4km
Banque	X <a href="#">Clermont</a> 6km
La poste	X <a href="#">Fitz-James</a> 4km
Coiffeur	X <a href="#">Avrechy</a> 2km
Tabac	X <a href="#">Clermont</a> 6km
Bars / discothèque	X <a href="#">Aagnetz</a> 4km
Bibliothèque	X <a href="#">Rantigny</a> 12km
Cinéma	X <a href="#">Clermont</a> 6km
Vétérinaire	X <a href="#">Fitz-James</a> 4km



## Santé

Pharmacie	X <a href="#">Fitz-James</a> 4km
Hôpital	X <a href="#">Clermont</a> 6km
Laboratoire d'analyses médicales	X <a href="#">Clermont</a> 5km
Etablissement pour handicapé	X <a href="#">Erquery</a> 4km
EHPA	1
Médecin	X <a href="#">Fitz-James</a> 5km
Dentiste	X <a href="#">Fitz-James</a> 4km
Chirurgien	X <a href="#">Clermont</a> 6km
Dermatologue	X <a href="#">Pont-Sainte-Maxence</a> 20km
Anesthésiste	X <a href="#">Creil</a> 20km
Gastro-entérologue	X <a href="#">Creil</a> 20km
Gynécologue	X <a href="#">Clermont</a> 6km
Cancérologue	X <a href="#">Compiègne</a> 28km
Neurologue	X <a href="#">Creil</a> 19km
Ophthalmologue	X <a href="#">Fitz-James</a> 4km
ORL	X <a href="#">Beauvais</a> 23km
Cardiologue	X <a href="#">Mouy</a> 14km
Pédiatre	X <a href="#">Liancourt</a> 12km
Pneumologue	X <a href="#">Creil</a> 20km
Psychologue	X <a href="#">Clermont</a> 6km
Radiologue	X <a href="#">Cauffry</a> 13km
Rhumatologue	X <a href="#">Creil</a> 21km
Sage-femme	X <a href="#">Breuil-le-Vert</a> 7km



## Éducation

Crèche	X <a href="#">Fitz-James</a> 5km
Ecole maternelle Public	X <a href="#">Aagnetz</a> 4km
Ecole maternelle Privé	X <a href="#">Sarcelles</a> 50km
Ecole primaire Public	1
Ecole primaire Privé	X <a href="#">Clermont</a> 6km
Collège Public	X <a href="#">Clermont</a> 6km
Collège Privé	X <a href="#">Aagnetz</a> 5km
Lycée Public	1
Lycée Privé	X <a href="#">Estrées-Saint-Denis</a> 16km

Sources : Base Sirene des entreprises et de leurs établissements selon les dernières parutions officielles de 2025 portant sur l'année 2024 ([data.gouv](#)). Liste, localisation et tarifs des professionnels de santé selon les dernières parutions officielles de 2025 portant sur l'année 2024 ([opendatasoft](#)) et FINISS Extraction du Fichier des établissements selon les dernières parutions officielles de 2025 portant sur l'année 2024 ([data.gouv](#)). Adresse et géolocalisation des établissements d'enseignement du premier et second degrés selon les dernières parutions officielles de 2025 portant sur l'année 2024 ([data.education.gouv](#))

## Villes autour de Airion

Ville	Habitants	Superficie	Pop densité	Pop active	Taux chômage	Revenu moyen	Prix immobilier
Avrechy	1 147	12 km <sup>2</sup>	96 h/km <sup>2</sup>	49%	3.8%	25 200 €/an	2 193 €/m <sup>2</sup>
Erquery	589	5 km <sup>2</sup>	118 h/km <sup>2</sup>	46.7%	2.7%	27 100 €/an	1 899 €/m <sup>2</sup>
Lamécourt (1 avis)	196	3 km <sup>2</sup>	65 h/km <sup>2</sup>	53.1%	5.1%	24 830 €/an	1 300 €/m <sup>2</sup>
Étouy	844	9 km <sup>2</sup>	94 h/km <sup>2</sup>	48%	4.1%	24 500 €/an	1 893 €/m <sup>2</sup>
Fitz-James (5 avis)	2 514	9 km <sup>2</sup>	279 h/km <sup>2</sup>	50.2%	5.8%	24 800 €/an	2 077 €/m <sup>2</sup>
Fournival	519	11 km <sup>2</sup>	47 h/km <sup>2</sup>	54.3%	3.7%	24 660 €/an	1 523 €/m <sup>2</sup>
Rémécourt	78	2 km <sup>2</sup>	39 h/km <sup>2</sup>	53.8%	2.6%	NC	1 372 €/m <sup>2</sup>
Saint-Aubin-sous-Erquery	349	6 km <sup>2</sup>	58 h/km <sup>2</sup>	51%	2.9%	27 600 €/an	2 049 €/m <sup>2</sup>
Erquinvillers	185	3 km <sup>2</sup>	62 h/km <sup>2</sup>	56.2%	5.9%	25 500 €/an	1 730 €/m <sup>2</sup>
Cuignières	274	6 km <sup>2</sup>	46 h/km <sup>2</sup>	46.4%	2.6%	25 620 €/an	2 216 €/m <sup>2</sup>
Valescourt	295	6 km <sup>2</sup>	49 h/km <sup>2</sup>	46.4%	4.1%	22 530 €/an	2 207 €/m <sup>2</sup>
Saint-Remy-en-l'Eau	431	10 km <sup>2</sup>	43 h/km <sup>2</sup>	50.3%	5.3%	25 670 €/an	1 744 €/m <sup>2</sup>
Clermont (3 avis)	10 564	5 km <sup>2</sup>	2 113 h/km <sup>2</sup>	48.5%	6.4%	21 790 €/an	2 056 €/m <sup>2</sup>
Litz	359	9 km <sup>2</sup>	40 h/km <sup>2</sup>	54%	5%	24 850 €/an	1 276 €/m <sup>2</sup>
Breuil-le-Sec (2 avis)	2 467	8 km <sup>2</sup>	308 h/km <sup>2</sup>	46.1%	3.9%	25 460 €/an	2 342 €/m <sup>2</sup>

bien-dans-ma-ville.fr



# **Vous aimez votre ville ? Notez-la !**

Et faites-nous part de vos remarques constructives



Avec

**BIEN** dans ma **VILLE** 