



Version web

Ville de Aire

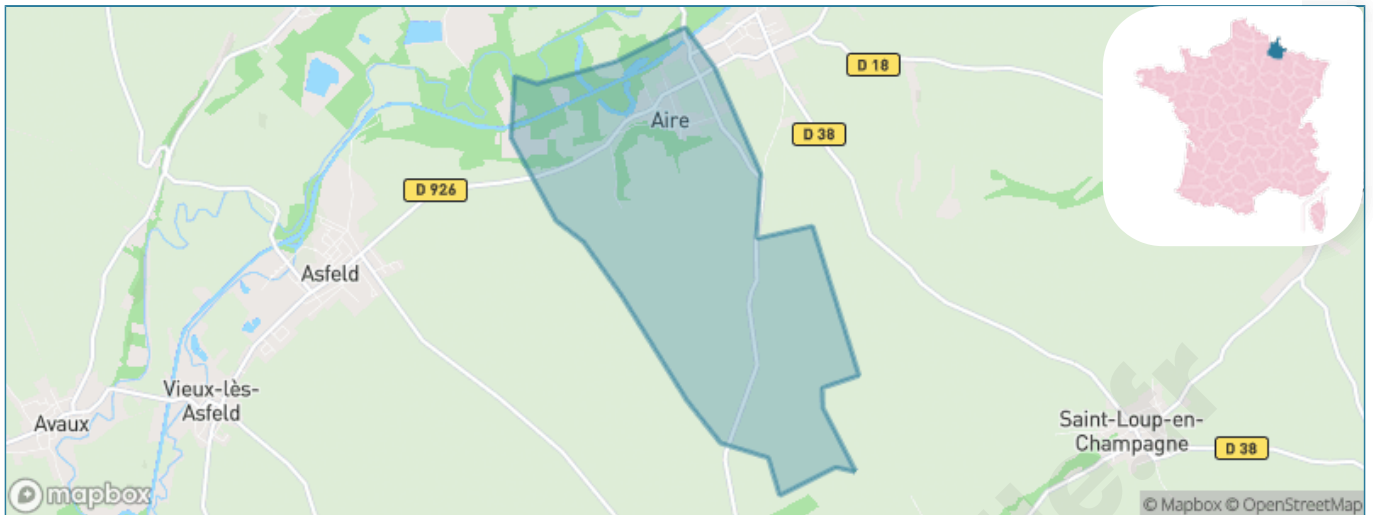
Présenté par

BIEN dans
ma **VILLE** 

Sommaire

Situation géographique	3
Statistiques sur la population	4
Evolution du nombre d'habitants	4
Tranche d'âge	5
0-14 ans	5
15-29 ans	5
30-44 ans	5
45-59 ans	5
60-74 ans	5
75-89 ans	5
90 ans et +	5
Activité professionnelle	5
Agriculteurs	5
Artisans, Commerçants	5
Cadres et sup.	5
Professions intermédiaires	5
Employé	5
Ouvrier	5
Retraité	5
Autres	5
Niveau de diplôme	6
Sans diplôme ou CEP	6
Brevet, BEPC, DNB	6
CAP-BEP ou équivalent	6
BAC ou équivalent	6
BAC+2	6
BAC+3 ou +4	6
BAC+5 ou plus	6
Composition des ménages	6
Couple sans enfant	6
Couple avec enfant(s)	6
Famille monoparentale	6
Colocation / Autre	6
Personnes seules	6
Profils électoraux	7
Premier tour	7
Sécurité	8
Evolution du nombre d'infractions	8
Pour comparer	9
Services à la population	10
Commerce	10
Éducation	10
Villes autour de Aire	11

Situation géographique



i Informations clés

- **Région** : Grand Est
- **Département** : Ardennes
- **Code postal** : 08190
- **Superficie** : 6 km²



Statistiques sur la population



Nombre d'habitants

251



Age moyen

41 ans



Pop active

43.8%



Taux chômage

13%



Pop densité

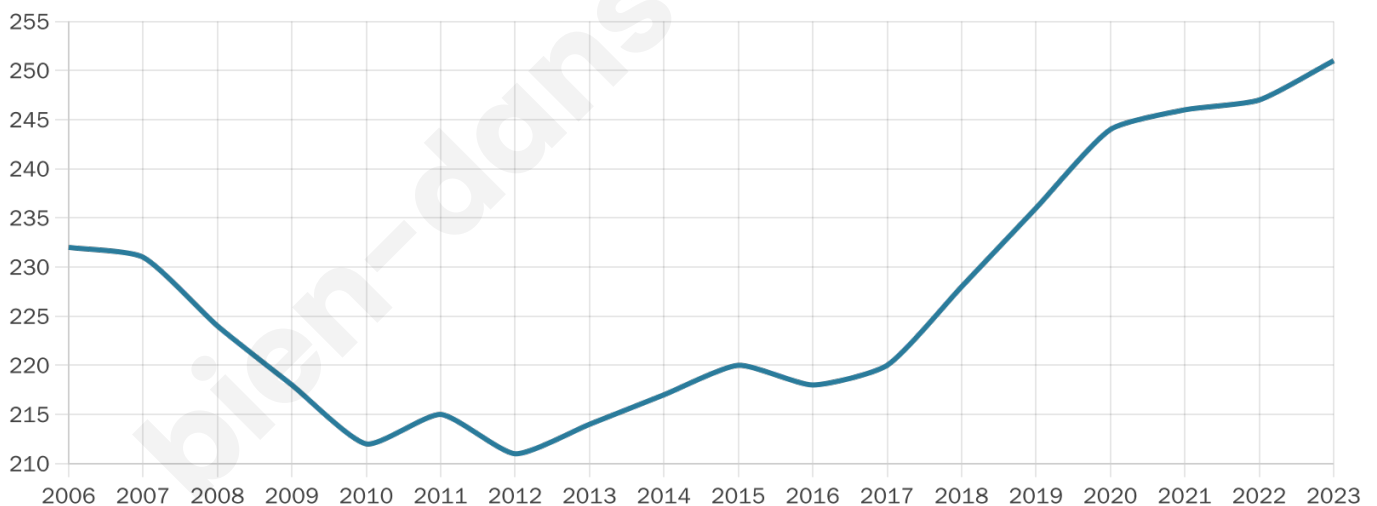
42 h/km²



Revenu moyen

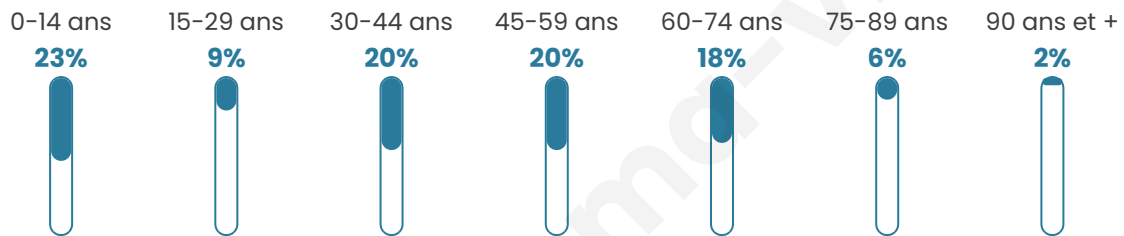
22 750 €/an

Evolution du nombre d'habitants

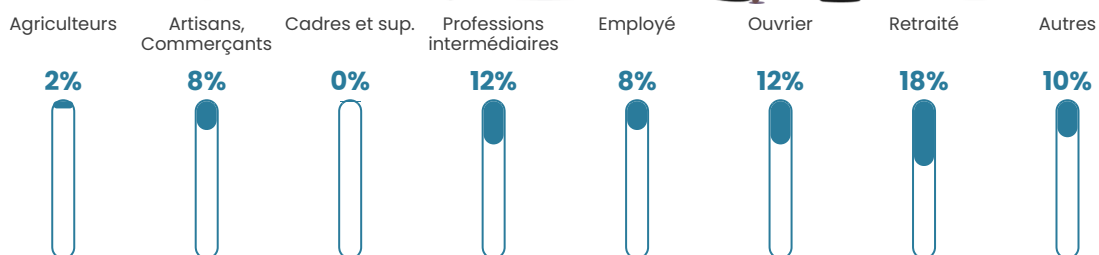


Sources : Institut national de la statistique et des études économiques (insee) selon Les dernières parutions officielles de 2024 portant sur les années 2020, 2021 et 2022.


Tranche d'âge




Activité professionnelle



Niveau de diplôme



Composition des ménages



Profils électoraux

Premier tour

	Marine LE PEN	30.22 %
	Emmanuel MACRON	23.02 %
	Jean-Luc MÉLENCHON	22.30 %
	Valérie PÉCRESSÉ	8.63 %
	Jean LASSALLE	5.76 %
	Yannick JADOT	3.60 %
	Éric ZEMMOUR	2.88 %
	Fabien ROUSSEL	1.44 %
	Nicolas DUPONT-AIGNAN	1.44 %
	Philippe POUTOU	0.72 %
	Nathalie ARTHAUD	0.00 %
	Anne HIDALGO	0.00 %



165 inscrits

Participation : 86.06%

Votes blancs : 1.41%

Votes nuls : 0.70%

Second tour

	Emmanuel MACRON	48,44 %
	Marine LE PEN	51,56 %

165 inscrits

Participation : 87.88%

Votes blancs : 8.97%

Votes nuls : 2.76%

Sécurité



Agressions physiques / sexuelles

0



Cambriolages

0



Vols / dégradations

0



Stupéfiants

0

Evolution du nombre d'infractions



Pour comparer

(en proportion du nombre d'habitants)



Sources : Bases statistiques communale, départementale et régionale de la délinquance enregistrée par la police et la gendarmerie nationales selon les dernières parutions officielles de 2025 portant sur l'année 2024 ([data.gouv](https://data.gouv.fr)).

Agressions physiques / sexuelles : Violences sexuelles, coups et blessures volontaires intrafamiliaux, coups et blessures volontaires, autres coups, blessures volontaires et vols violents sans arme.

Cambriolages : Cambriolages de logements.

Vols : Vols avec armes, vols d'accessoires sur véhicules, vols dans les véhicules, vols de véhicules, vols sans violence contre des personnes, destructions, dégradations volontaires et escroqueries.

Stupéfiants : Trafic de stupéfiants dont (AFD) et usage de stupéfiants.

Services à la population



Commerce

Hypermarché	X <u>Saint-Brice-Courcelles</u> 25km
Supermarché	X <u>Asfeld</u> 4km
Superette	X <u>Tagnon</u> 10km
Boulangerie	X <u>Saint-Germainmont</u> 4km
Boucherie	X <u>Tagnon</u> 10km
Restaurant	X <u>Château-Porcien</u> 8km
Garage	1
Station-service	X <u>Asfeld</u> 4km
Banque	X <u>Asfeld</u> 4km
La poste	X <u>Avaux</u> 7km
Coiffeur	1
Tabac	X <u>Rethel</u> 15km
Bars / discothèque	X <u>Vieux-lès-Asfeld</u> 5km
Bibliothèque	X <u>Rethel</u> 15km
Cinéma	X <u>Reims</u> 25km
Vétérinaire	X <u>Acy-Romance</u> 13km



Santé

Pharmacie	X <u>Saint-Germainmont</u> 4km
Hôpital	X <u>Rethel</u> 15km
Laboratoire d'analyses médicales	X <u>Rethel</u> 15km
Etablissement pour handicapé	X <u>Acy-Romance</u> 13km
EHPA	X <u>Saint-Germainmont</u> 4km
Médecin	X <u>Saint-Germainmont</u> 4km
Dentiste	X <u>Asfeld</u> 5km
Chirurgien	X <u>Rethel</u> 14km
Dermatologue	X <u>Saint-Erme-Outre-et-Ramecourt</u> 23km
Anesthésiste	X <u>Rethel</u> 14km
Gastro-entérologue	X <u>Rethel</u> 14km
Gynécologue	X <u>Reims</u> 24km
Cancérologue	X <u>Reims</u> 29km
Neurologue	X <u>Reims</u> 27km
Ophtalmologue	X <u>Rethel</u> 15km
ORL	X <u>Reims</u> 24km
Cardiologue	X <u>Reims</u> 27km
Pédiatre	X <u>Reims</u> 27km
Pneumologue	X <u>Rethel</u> 14km
Psychologue	X <u>Reims</u> 24km
Radiologue	X <u>Rethel</u> 15km
Rhumatologue	X <u>Reims</u> 27km
Sage-femme	X <u>Asfeld</u> 5km



Éducation

Crèche	X <u>Asfeld</u> 3km
Ecole maternelle Public	X <u>Boult-sur-Suippe</u> 13km
Ecole maternelle Privé	X <u>Fismes</u> 40km
Ecole primaire Public	X <u>Asfeld</u> 4km
Ecole primaire Privé	X <u>Rethel</u> 14km
Collège Public	X <u>Asfeld</u> 4km
Collège Privé	X <u>Rethel</u> 14km
Lycée Public	X <u>Rethel</u> 15km
Lycée Privé	X <u>Bétheny</u> 24km

Sources : Base Sirene des entreprises et de leurs établissements selon les dernières parutions officielles de 2025 portant sur l'année 2024 ([data.gouv](https://data.gouv.fr)). Liste, localisation et tarifs des professionnels de santé selon les dernières parutions officielles de 2025 portant sur l'année 2024 ([opendatasoft](https://opendatasoft.com)) et FINISS Extraction du Fichier des établissements selon les dernières parutions officielles de 2025 portant sur l'année 2024 ([data.gouv](https://data.gouv.fr)). Adresse et géolocalisation des établissements d'enseignement du premier et second degrés selon les dernières parutions officielles de 2025 portant sur l'année 2024 ([data.education.gouv](https://data.education.gouv.fr))

Villes autour de Aire

Ville	Habitants	Superficie	Pop densité	Pop active	Taux chômage	Revenu moyen	Prix immobilier
Blanzy-la-Salonnaise	378	12 km ²	32 h/km ²	56.9%	10.8%	21 070 €/an	1 041 €/m ²
Balham	140	1 km ²	140 h/km ²	63.6%	5%	17 670 €/an	1 546 €/m ²
Gomont (4 avis)	317	7 km ²	45 h/km ²	51.4%	3.5%	22 360 €/an	947 €/m ²
Asfeld	1 082	22 km ²	49 h/km ²	43.8%	4.4%	22 450 €/an	1 287 €/m ²
Saint-Germainmont (1 avis)	806	15 km ²	54 h/km ²	42.6%	5%	21 030 €/an	1 283 €/m ²
Vieux-lès-Asfeld	294	6 km ²	49 h/km ²	40.8%	2.4%	23 330 €/an	1 617 €/m ²
Saint-Loup-en-Champagne	345	15 km ²	23 h/km ²	51.6%	3.5%	23 200 €/an	3 538 €/m ²
Herpy-l'Arlésienne	208	10 km ²	21 h/km ²	49%	5.8%	22 500 €/an	1 328 €/m ²
Sault-Saint-Remy	207	9 km ²	23 h/km ²	55.1%	2.9%	22 910 €/an	1 550 €/m ²
Avançon	341	21 km ²	16 h/km ²	45.7%	3.5%	24 120 €/an	1 297 €/m ²
Villers-devant-le-Thour	414	16 km ²	26 h/km ²	48.8%	4.1%	23 040 €/an	1 292 €/m ²
Avaux (1 avis)	520	13 km ²	40 h/km ²	47.3%	5%	22 630 €/an	1 112 €/m ²
Houdilcourt	150	11 km ²	14 h/km ²	49.3%	3.3%	24 420 €/an	1 815 €/m ²
Condé-lès-Herpy	218	11 km ²	20 h/km ²	46.8%	8.3%	20 800 €/an	1 063 €/m ²
Roizy	226	11 km ²	21 h/km ²	55.8%	5.8%	23 750 €/an	1 445 €/m ²

bien-dans-ma-ville.fr



Vous aimez votre ville ? Notez-la !

Et faites-nous part de vos remarques constructives



Avec

BIEN dans ma **VILLE** 