



Version web

# Ville de Aillas

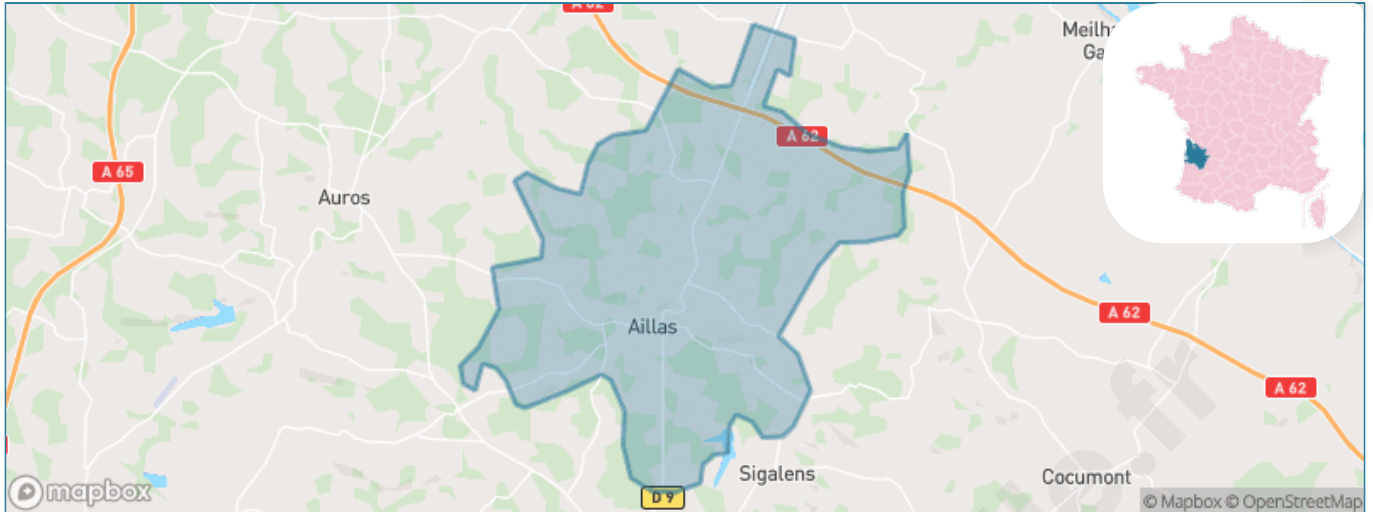
Présenté par

**BIEN** dans  
ma **VILLE** 

# Sommaire

Situation géographique .....	3
Statistiques sur la population .....	4
Evolution du nombre d'habitants .....	4
Tranche d'âge .....	5
0-14 ans .....	5
15-29 ans .....	5
30-44 ans .....	5
45-59 ans .....	5
60-74 ans .....	5
75-89 ans .....	5
90 ans et + .....	5
Activité professionnelle .....	5
Agriculteurs .....	5
Artisans, Commerçants .....	5
Cadres et sup. ....	5
Professions intermédiaires .....	5
Employé .....	5
Ouvrier .....	5
Retraité .....	5
Autres .....	5
Niveau de diplôme .....	6
Sans diplôme ou CEP .....	6
Brevet, BEPC, DNB .....	6
CAP-BEP ou équivalent .....	6
BAC ou équivalent .....	6
BAC+2 .....	6
BAC+3 ou +4 .....	6
BAC+5 ou plus .....	6
Composition des ménages .....	6
Couple sans enfant .....	6
Couple avec enfant(s) .....	6
Famille monoparentale .....	6
Colocation / Autre .....	6
Personnes seules .....	6
Profils électoraux .....	7
Premier tour .....	7
Sécurité .....	8
Evolution du nombre d'infractions .....	8
Pour comparer .....	9
Services à la population .....	10
Commerce .....	10
Éducation .....	10
Villes autour de Aillas .....	11

# Situation géographique



## i Informations clés

- **Région** : Nouvelle-Aquitaine
- **Département** : Gironde
- **Code postal** : 33124
- **Superficie** : 35 km<sup>2</sup>



# Statistiques sur la population



Nombre d'habitants

**786**



Age moyen

**45 ans**



Pop active

**50%**



Taux chômage

**9.1%**



Pop densité

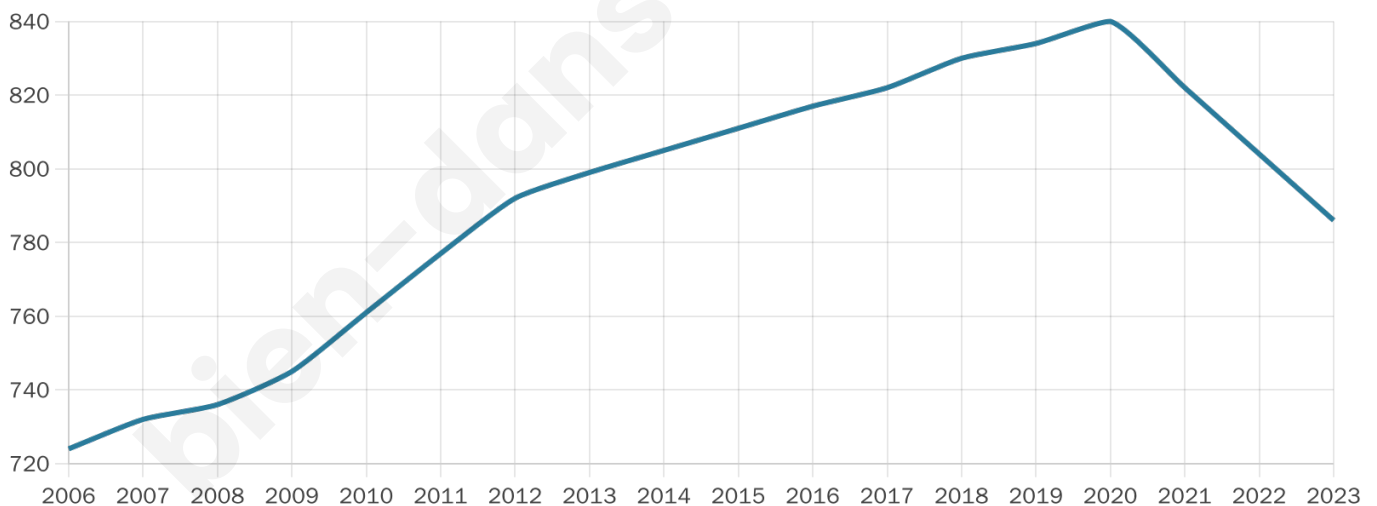
**22 h/km<sup>2</sup>**



Revenu moyen

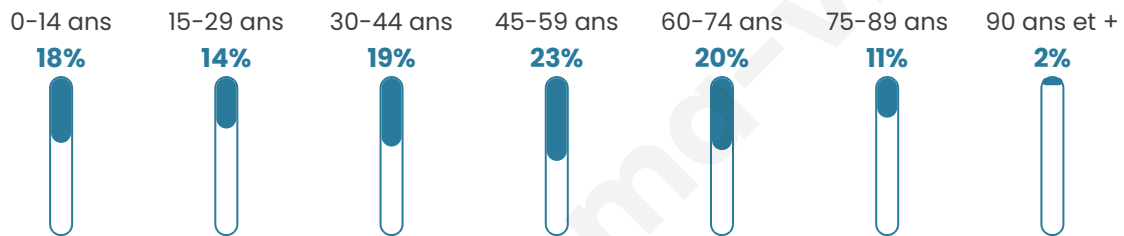
**21 110 €/an**

## Evolution du nombre d'habitants

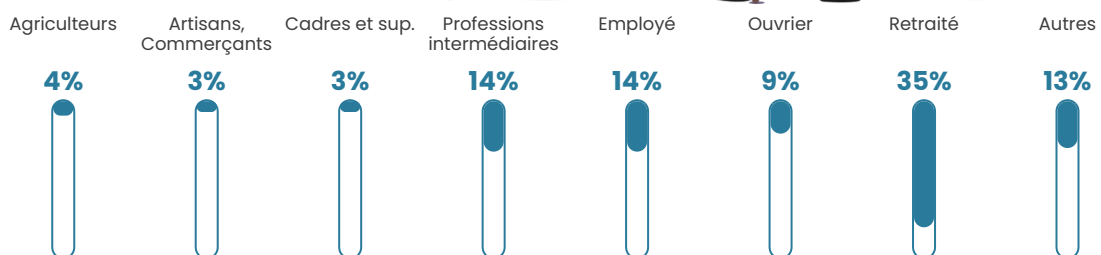


Sources : Institut national de la statistique et des études économiques (insee) selon Les dernières parutions officielles de 2024 portant sur les années 2020, 2021 et 2022.


## Tranche d'âge




## Activité professionnelle



## Niveau de diplôme



## Composition des ménages



# Profils électoraux

## Premier tour

	Emmanuel MACRON	26.30 %
	Marine LE PEN	22.39 %
	Jean-Luc MÉLENCHON	19.13 %
	Valérie PÉCRESSÉ	7.61 %
	Jean LASSALLE	7.17 %
	Éric ZEMMOUR	5.87 %
	Fabien ROUSSEL	3.04 %
	Yannick JADOT	2.83 %
	Anne HIDALGO	1.74 %
	Philippe POUTOU	1.74 %
	Nicolas DUPONT- AIGNAN	1.74 %
	Nathalie ARTHAUD	0.43 %



### 599 inscrits

Participation : 78.96%

Votes blancs : 1.90%

Votes nuls : 0.85%

## Second tour

	Emmanuel MACRON	51,76 %
	Marine LE PEN	48,24 %

### 598 inscrits

Participation : 79.1%

Votes blancs : 7.4%

Votes nuls : 2.75%

# Sécurité



Agressions physiques / sexuelles

0



Cambriolages

0



Vols / dégradations

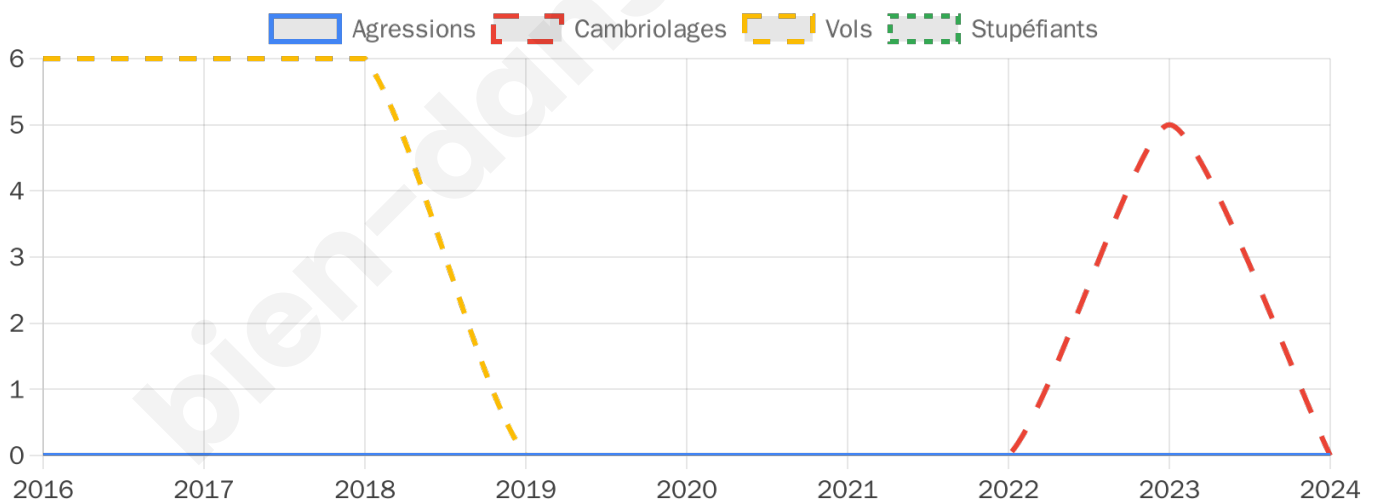
0



Stupéfiants

0

## Evolution du nombre d'infractions



## Pour comparer

(en proportion du nombre d'habitants)

■ Ville ■ Département ■ Région



Sources : Bases statistiques communale, départementale et régionale de la délinquance enregistrée par la police et la gendarmerie nationales selon les dernières parutions officielles de 2025 portant sur l'année 2024 ([data.gouv](https://data.gouv.fr)).

Agressions physiques / sexuelles : Violences sexuelles, coups et blessures volontaires intrafamiliaux, coups et blessures volontaires, autres coups, blessures volontaires et vols violents sans arme.

Cambriolages : Cambriolages de logements.

Vols : Vols avec armes, vols d'accessoires sur véhicules, vols dans les véhicules, vols de véhicules, vols sans violence contre des personnes, destructions, dégradations volontaires et escroqueries.

Stupéfiants : Trafic de stupéfiants dont (AFD) et usage de stupéfiants.

# Services à la population



## Commerce

Hypermarché	X <a href="#">La Réole</a> 13km
Supermarché	X <a href="#">Bazas</a> 13km
Superette	<b>1</b>
Boulangerie	X <a href="#">Sigalens</a> 3km
Boucherie	X <a href="#">Gajac</a> 6km
Restaurant	<b>1</b>
Garage	<b>1</b>
Station-service	X <a href="#">Grignols</a> 9km
Banque	X <a href="#">Cocumont</a> 7km
La poste	X <a href="#">Masseilles</a> 7km
Coiffeur	<b>2</b>
Tabac	X <a href="#">Grignols</a> 9km
Bars / discothèque	X <a href="#">Saint-Sauveur-de-Meilhan</a> 7km
Bibliothèque	X <a href="#">Bazas</a> 14km
Cinéma	X <a href="#">Bazas</a> 12km
Vétérinaire	X <a href="#">Pondaurat</a> 7km



## Santé

Pharmacie	X <a href="#">Auros</a> 7km
Hôpital	X <a href="#">Bazas</a> 12km
Laboratoire d'analyses médicales	X <a href="#">Bazas</a> 12km
Etablissement pour handicapé	X <a href="#">Grignols</a> 9km
EHPA	X <a href="#">Auros</a> 7km
Médecin	<b>3</b>
Dentiste	X <a href="#">Auros</a> 7km
Chirurgien	X <a href="#">Grignols</a> 9km
Dermatologue	X <a href="#">Grignols</a> 9km
Anesthésiste	X <a href="#">Langon</a> 16km
Gastro-entérologue	X <a href="#">Langon</a> 17km
Gynécologue	X <a href="#">Grignols</a> 9km
Cancérologue	X <a href="#">Langon</a> 16km
Neurologue	X <a href="#">Grignols</a> 9km
Ophthalmologue	X <a href="#">Grignols</a> 9km
ORL	X <a href="#">Grignols</a> 9km
Cardiologue	X <a href="#">Castets et Castillon</a> 13km
Pédiatre	X <a href="#">Grignols</a> 9km
Pneumologue	X <a href="#">Lagupie</a> 17km
Psychologue	X <a href="#">Grignols</a> 9km
Radiologue	X <a href="#">Grignols</a> 9km
Rhumatologue	X <a href="#">Grignols</a> 9km
Sage-femme	X <a href="#">Noaillac</a> 6km



## Éducation

Crèche	X <a href="#">Berthez</a> 6km
Ecole maternelle Public	X <a href="#">Savignac</a> 7km
Ecole maternelle Privé	X <a href="#">La Brède</a> 43km
Ecole primaire Public	<b>1</b>
Ecole primaire Privé	X <a href="#">Coimères</a> 11km
Collège Public	X <a href="#">Bazas</a> 13km
Collège Privé	X <a href="#">Meilhan-sur-Garonne</a> 11km
Lycée Public	X <a href="#">Bazas</a> 12km
Lycée Privé	X <a href="#">Meilhan-sur-Garonne</a> 11km

Sources : Base Sirene des entreprises et de leurs établissements selon les dernières parutions officielles de 2025 portant sur l'année 2024 ([data.gouv](#)). Liste, localisation et tarifs des professionnels de santé selon les dernières parutions officielles de 2025 portant sur l'année 2024 ([opendatasoft](#)) et FINISS Extraction du Fichier des établissements selon les dernières parutions officielles de 2025 portant sur l'année 2024 ([data.gouv](#)). Adresse et géolocalisation des établissements d'enseignement du premier et second degrés selon les dernières parutions officielles de 2025 portant sur l'année 2024 ([data.education.gouv](#))

## Villes autour de Aillas

Ville	Habitants	Superficie	Pop densité	Pop active	Taux chômage	Revenu moyen	Prix immobilier
Labescau	140	6 km <sup>2</sup>	23 h/km <sup>2</sup>	43.6%	9.3%	21 880 €/an	1 582 €/m <sup>2</sup>
Sigalens	342	18 km <sup>2</sup>	19 h/km <sup>2</sup>	42.1%	3.5%	20 390 €/an	1 465 €/m <sup>2</sup>
Sendets	354	8 km <sup>2</sup>	44 h/km <sup>2</sup>	50.8%	4.2%	22 690 €/an	1 524 €/m <sup>2</sup>
Saint-Sauveur-de-Meilhan	341	7 km <sup>2</sup>	49 h/km <sup>2</sup>	44.9%	6.2%	20 480 €/an	1 412 €/m <sup>2</sup>
Cauvignac	143	5 km <sup>2</sup>	29 h/km <sup>2</sup>	53.1%	7.7%	22 630 €/an	1 242 €/m <sup>2</sup>
Berthez	301	6 km <sup>2</sup>	50 h/km <sup>2</sup>	46.5%	4.7%	23 070 €/an	764 €/m <sup>2</sup>
Gajac	367	12 km <sup>2</sup>	31 h/km <sup>2</sup>	44.1%	4.9%	21 040 €/an	2 212 €/m <sup>2</sup>
Lados	180	6 km <sup>2</sup>	30 h/km <sup>2</sup>	45.6%	5%	21 000 €/an	1 227 €/m <sup>2</sup>
Gans	207	7 km <sup>2</sup>	30 h/km <sup>2</sup>	45.9%	4.3%	20 600 €/an	3 108 €/m <sup>2</sup>
Savignac (1 avis)	637	17 km <sup>2</sup>	37 h/km <sup>2</sup>	50.4%	6.8%	21 320 €/an	1 579 €/m <sup>2</sup>
Noaillac	552	7 km <sup>2</sup>	79 h/km <sup>2</sup>	43.5%	5.1%	21 980 €/an	1 293 €/m <sup>2</sup>
Masseilles	136	6 km <sup>2</sup>	23 h/km <sup>2</sup>	39.7%	4.4%	21 850 €/an	1 217 €/m <sup>2</sup>
Auros	1 072	15 km <sup>2</sup>	71 h/km <sup>2</sup>	41%	3.4%	22 000 €/an	1 904 €/m <sup>2</sup>
Birac	240	10 km <sup>2</sup>	24 h/km <sup>2</sup>	47.9%	5.4%	22 270 €/an	2 600 €/m <sup>2</sup>
Romestaing	163	15 km <sup>2</sup>	11 h/km <sup>2</sup>	42.3%	4.3%	21 430 €/an	1 055 €/m <sup>2</sup>

bien-dans-ma-ville.fr



# Vous aimez votre ville ? Notez-la !

Et faites-nous part de vos remarques constructives



Avec

**BIEN** dans ma **VILLE** 