



Version web

# Ville de Aigues-Vives

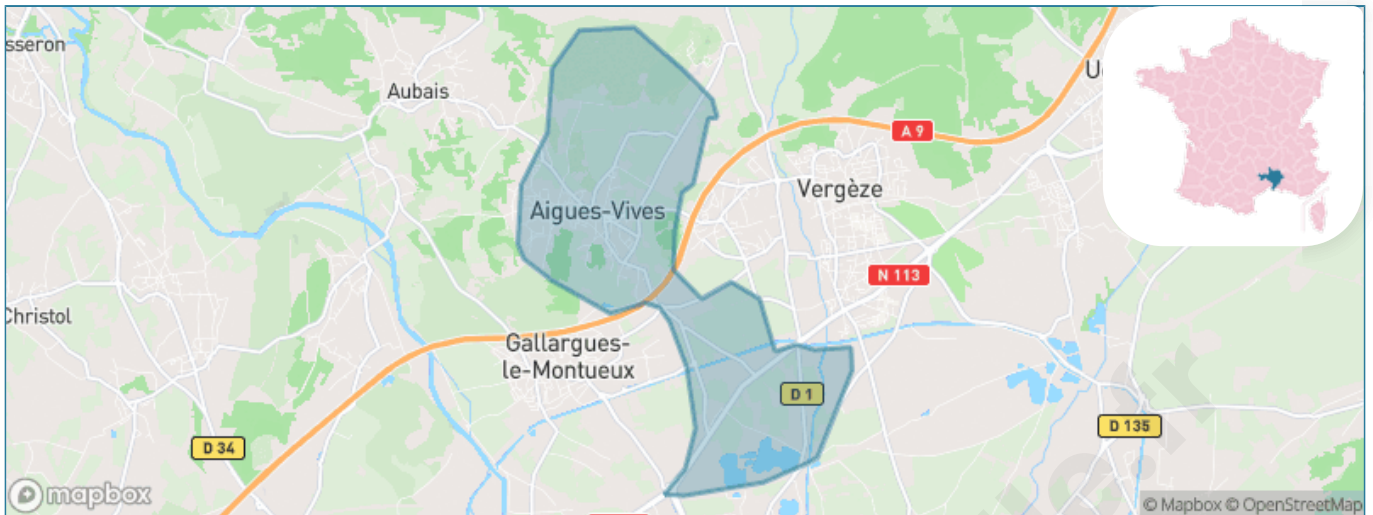
Présenté par

**BIEN** dans  
ma **VILLE** 

# Sommaire

Situation géographique .....	3
Statistiques sur la population .....	4
Evolution du nombre d'habitants .....	4
Tranche d'âge .....	5
0-14 ans .....	5
15-29 ans .....	5
30-44 ans .....	5
45-59 ans .....	5
60-74 ans .....	5
75-89 ans .....	5
90 ans et + .....	5
Activité professionnelle .....	5
Agriculteurs .....	5
Artisans, Commerçants .....	5
Cadres et sup. ....	5
Professions intermédiaires .....	5
Employé .....	5
Ouvrier .....	5
Retraité .....	5
Autres .....	5
Niveau de diplôme .....	6
Sans diplôme ou CEP .....	6
Brevet, BEPC, DNB .....	6
CAP-BEP ou équivalent .....	6
BAC ou équivalent .....	6
BAC+2 .....	6
BAC+3 ou +4 .....	6
BAC+5 ou plus .....	6
Composition des ménages .....	6
Couple sans enfant .....	6
Couple avec enfant(s) .....	6
Famille monoparentale .....	6
Colocation / Autre .....	6
Personnes seules .....	6
Profils électoraux .....	7
Premier tour .....	7
Sécurité .....	8
Evolution du nombre d'infractions .....	8
Pour comparer .....	9
Services à la population .....	10
Commerce .....	10
Éducation .....	10
Villes autour de Aigues-Vives .....	11
Avis sur la ville de Aigues-Vives .....	12
Moyenne par critère .....	12
Villes autour de Aigues-Vives .....	12
Répartition des avis par note .....	12
Répartition des avis par note .....	12

# Situation géographique



## i Informations clés

- **Région** : Occitanie
- **Département** : Gard
- **Code postal** : 30670
- **Superficie** : 12 km<sup>2</sup>



# Statistiques sur la population



Nombre d'habitants

**3 331**



Age moyen

**42 ans**



Pop active

**47.4%**



Taux chômage

**6.9%**



Pop densité

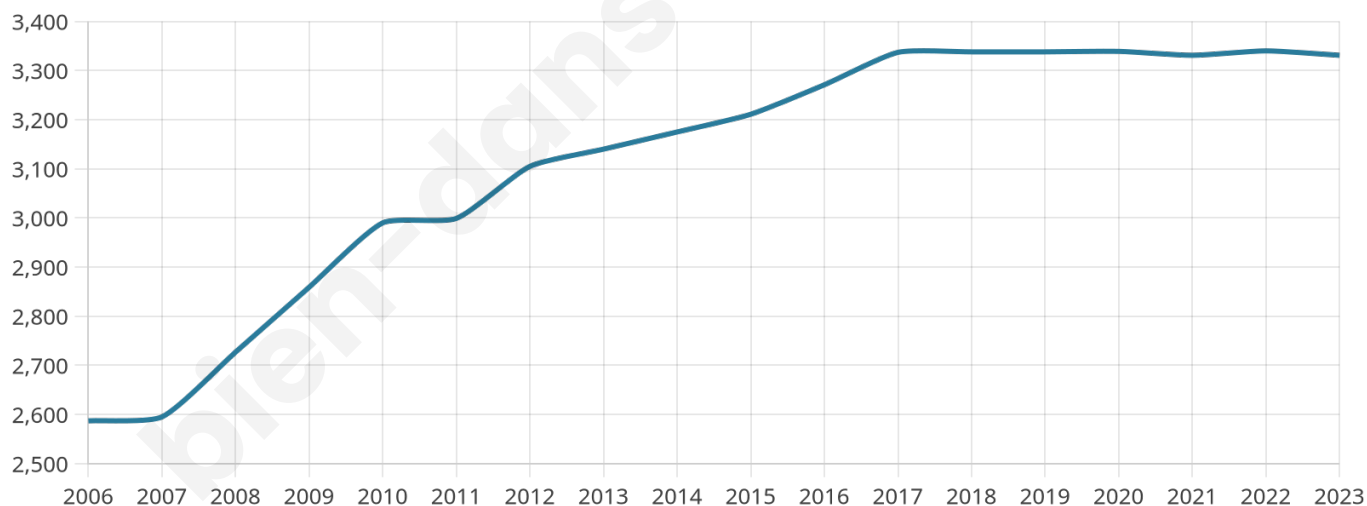
**278 h/km<sup>2</sup>**



Revenu moyen

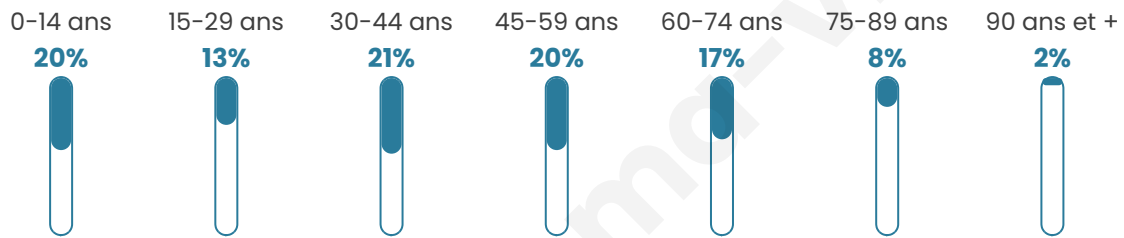
**25 370 €/an**

## Evolution du nombre d'habitants

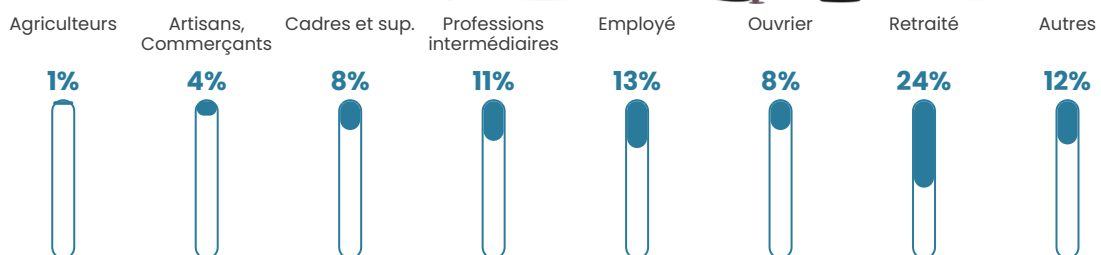


Sources : Institut national de la statistique et des études économiques (insee) selon Les dernières parutions officielles de 2024 portant sur les années 2020, 2021 et 2022.


## Tranche d'âge



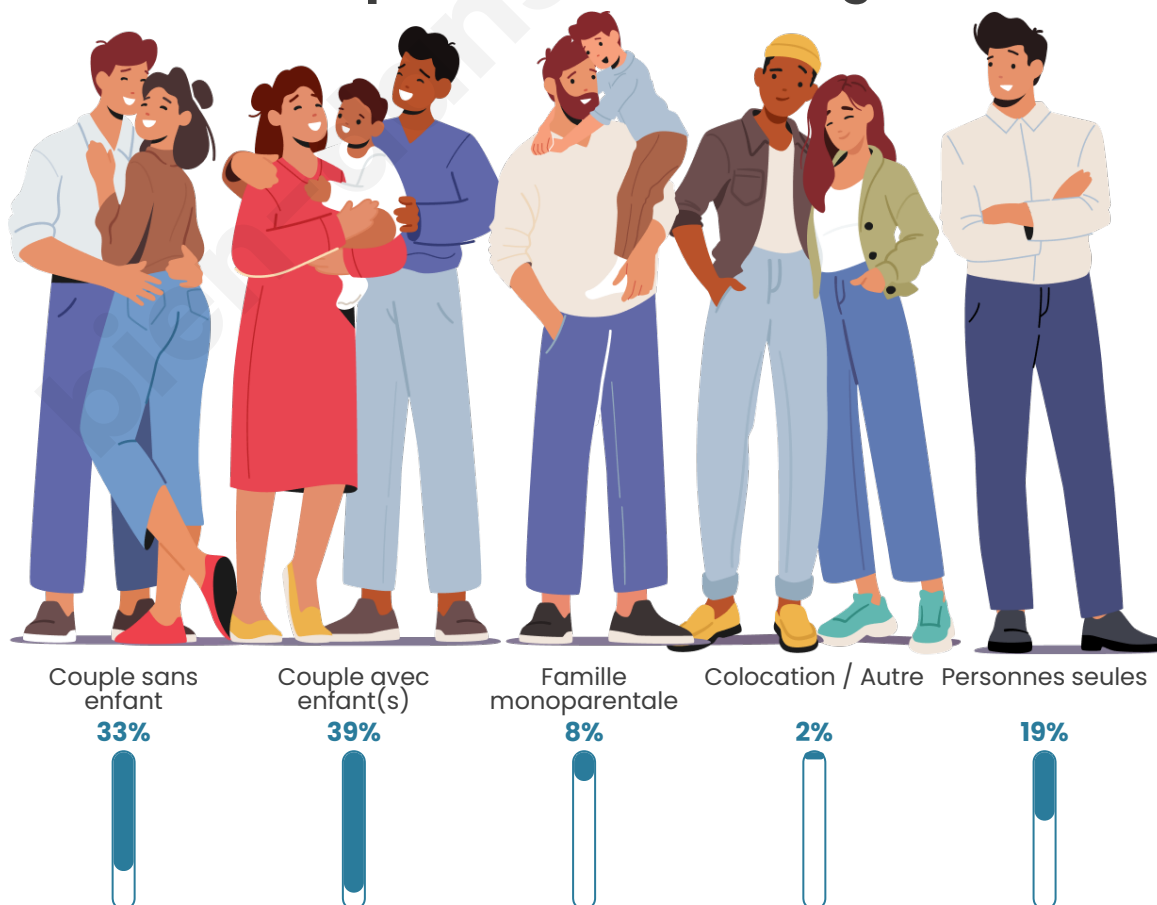
## Activité professionnelle



## Niveau de diplôme










## Composition des ménages



# Profils électoraux

## Premier tour

	Marine LE PEN	30.92 %
	Emmanuel MACRON	23.24 %
	Jean-Luc MÉLENCHON	19.35 %
	Éric ZEMMOUR	7.23 %
	Yannick JADOT	4.35 %
	Jean LASSALLE	4.09 %
	Fabien ROUSSEL	3.44 %
	Valérie PÉCRESSE	3.18 %
	Nicolas DUPONT-AIGNAN	2.12 %
	Anne HIDALGO	1.06 %
	Philippe POUTOU	0.66 %
	Nathalie ARTHAUD	0.35 %



### 2 430 inscrits

Participation : 82.55%

Votes blancs : 0.95%

Votes nuls : 0.40%

## Second tour

	Emmanuel MACRON	47,61 %
	Marine LE PEN	52,39 %

### 2 431 inscrits

Participation : 78.82%

Votes blancs : 7.67%

Votes nuls : 2.87%

# Sécurité



Agressions physiques / sexuelles

0



Cambriolages

9



Vols / dégradations

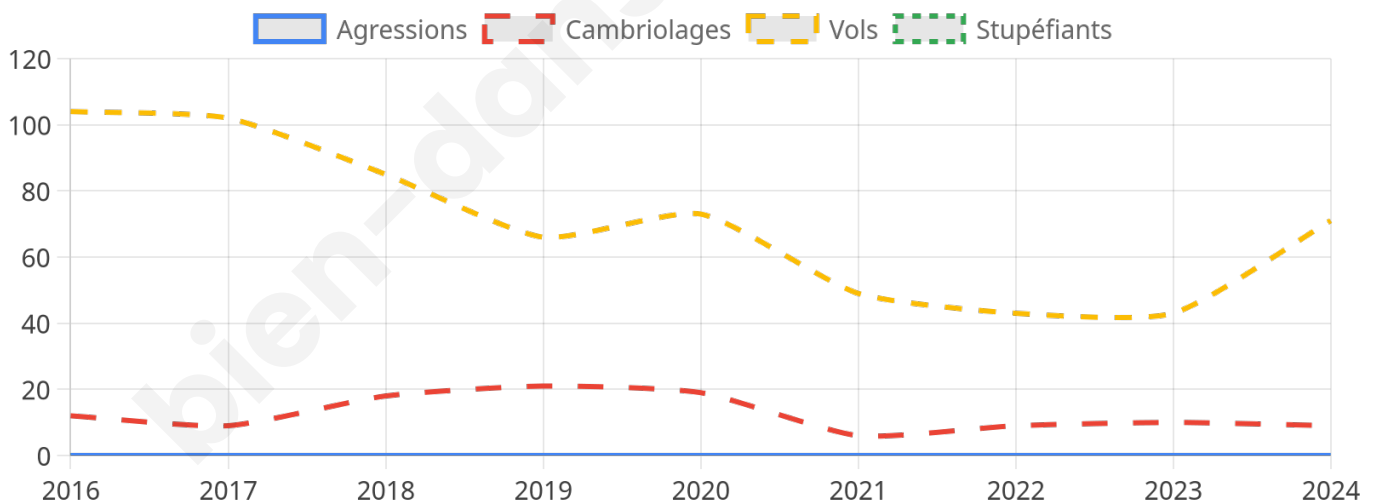
71



Stupéfiants

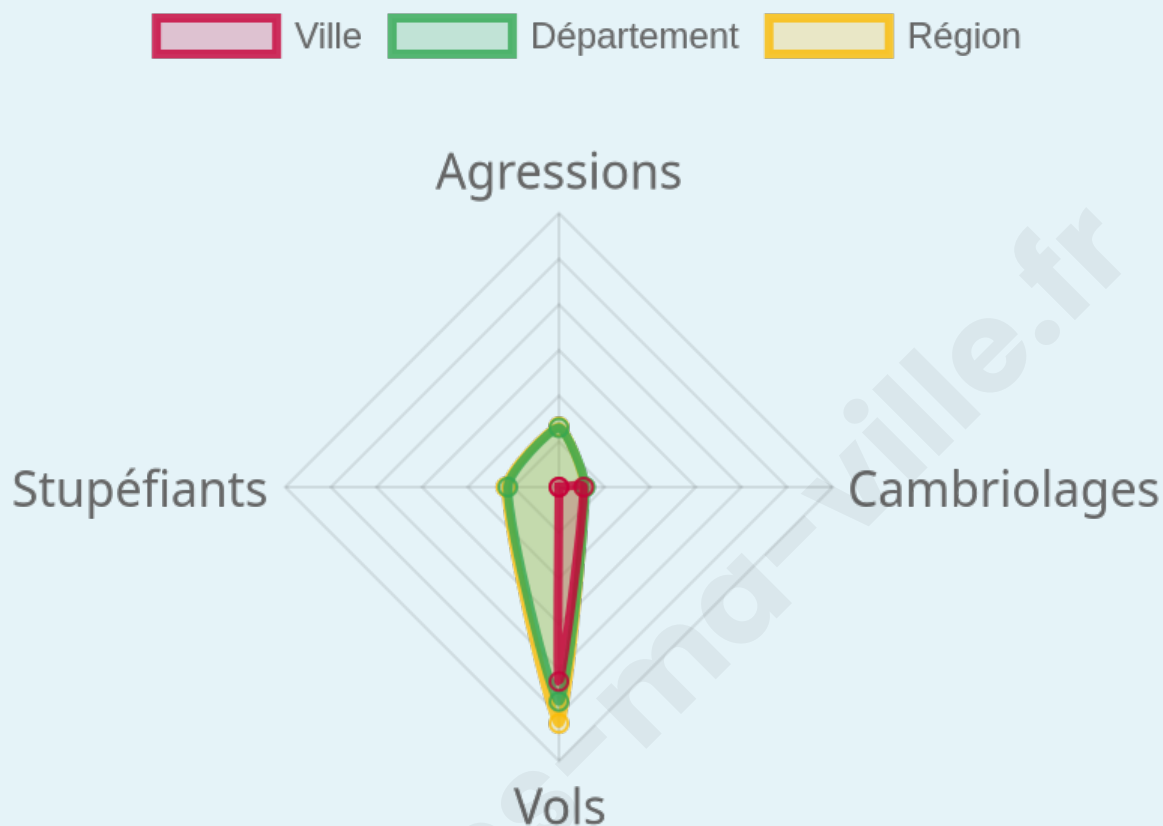
0

## Evolution du nombre d'infractions



## Pour comparer

(en proportion du nombre d'habitants)



Sources : Bases statistiques communale, départementale et régionale de la délinquance enregistrée par la police et la gendarmerie nationales selon les dernières parutions officielles de 2025 portant sur l'année 2024 ([data.gouv](https://data.gouv.fr)).

Agressions physiques / sexuelles : Violences sexuelles, coups et blessures volontaires intrafamiliaux, coups et blessures volontaires, autres coups, blessures volontaires et vols violents sans arme.

Cambriolages : Cambriolages de logements.

Vols : Vols avec armes, vols d'accessoires sur véhicules, vols dans les véhicules, vols de véhicules, vols sans violence contre des personnes, destructions, dégradations volontaires et escroqueries.

Stupéfiants : Trafic de stupéfiants dont (AFD) et usage de stupéfiants.

# Services à la population



## Commerce

Hypermarché	X <a href="#">Aimargues</a> 5km
Supermarché	1
Superette	X <a href="#">Mus</a> 2km
Boulangerie	3
Boucherie	2
Restaurant	3
Garage	7
Station-service	X <a href="#">Villetelle</a> 3km
Banque	X <a href="#">Vergèze</a> 3km
La poste	2
Coiffeur	7
Tabac	1
Bars / discothèque	2
Bibliothèque	X <a href="#">Lunel</a> 7km
Cinéma	1
Vétérinaire	1



## Santé

Pharmacie	1
Hôpital	X <a href="#">Lunel</a> 8km
Laboratoire d'analyses médicales	X <a href="#">Vergèze</a> 3km
Etablissement pour handicapé	X <a href="#">Uchaud</a> 7km
EHPA	1
Médecin	2
Dentiste	X <a href="#">Mus</a> 2km
Chirurgien	X <a href="#">Lunel</a> 9km
Dermatologue	X <a href="#">Lunel</a> 9km
Anesthésiste	X <a href="#">Lunel</a> 9km
Gastro-entérologue	X <a href="#">Lunel</a> 8km
Gynécologue	X <a href="#">Lunel</a> 6km
Cancérologue	X <a href="#">Lunel</a> 9km
Neurologue	X <a href="#">Aubais</a> 3km
Ophtalmologue	X <a href="#">Sommières</a> 9km
ORL	X <a href="#">Lunel</a> 8km
Cardiologue	X <a href="#">Lunel</a> 6km
Pédiatre	X <a href="#">Gallargues-le-Montueux</a> 2km
Pneumologue	X <a href="#">Lunel</a> 9km
Psychologue	X <a href="#">Entre-Vignes</a> 7km
Radiologue	X <a href="#">Lunel</a> 9km
Rhumatologue	X <a href="#">Lunel</a> 8km
Sage-femme	X <a href="#">Gallargues-le-Montueux</a> 2km



## Éducation

Crèche	X <a href="#">Vergèze</a> 2km
Ecole maternelle Public	1
Ecole maternelle Privé	X <a href="#">Langlade</a> 9km
Ecole primaire Public	1
Ecole primaire Privé	X <a href="#">Codognan</a> 3km
Collège Public	X <a href="#">Gallargues-le-Montueux</a> 2km
Collège Privé	X <a href="#">Codognan</a> 3km
Lycée Public	X <a href="#">Lunel</a> 7km
Lycée Privé	X <a href="#">Vestric-et-Candiac</a> 7km

Sources : Base Sirene des entreprises et de leurs établissements selon les dernières parutions officielles de 2025 portant sur l'année 2024 ([data.gouv](#)). Liste, localisation et tarifs des professionnels de santé selon les dernières parutions officielles de 2025 portant sur l'année 2024 ([opendatasoft](#)) et FINISS Extraction du Fichier des établissements selon les dernières parutions officielles de 2025 portant sur l'année 2024 ([data.gouv](#)). Adresse et géolocalisation des établissements d'enseignement du premier et second degrés selon les dernières parutions officielles de 2025 portant sur l'année 2024 ([data.education.gouv](#))

## Villes autour de Aigues-Vives

Ville	Habitants	Superficie	Pop densité	Pop active	Taux chômage	Revenu moyen	Prix immobilier
Mus (3 avis)	1 646	2 km <sup>2</sup>	823 h/km <sup>2</sup>	46.7%	4.5%	24 330 €/an	2 803 €/m <sup>2</sup>
Gallargues-le-Montueux (8 avis)	3 659	10 km <sup>2</sup>	366 h/km <sup>2</sup>	50.1%	6.4%	23 890 €/an	2 517 €/m <sup>2</sup>
Villetelle	1 768	5 km <sup>2</sup>	354 h/km <sup>2</sup>	48.1%	4.2%	26 660 €/an	3 224 €/m <sup>2</sup>
Aubais (2 avis)	2 925	11 km <sup>2</sup>	266 h/km <sup>2</sup>	47.1%	6.1%	26 550 €/an	2 414 €/m <sup>2</sup>
Vergèze (1 avis)	5 788	10 km <sup>2</sup>	579 h/km <sup>2</sup>	45.3%	4.6%	23 860 €/an	2 213 €/m <sup>2</sup>
Congénies	1 617	8 km <sup>2</sup>	202 h/km <sup>2</sup>	49%	4.5%	25 310 €/an	2 560 €/m <sup>2</sup>
Codognan (4 avis)	2 529	4 km <sup>2</sup>	632 h/km <sup>2</sup>	47.6%	4.9%	24 070 €/an	2 379 €/m <sup>2</sup>
Calvisson (9 avis)	6 486	29 km <sup>2</sup>	224 h/km <sup>2</sup>	45.4%	4.1%	24 680 €/an	2 468 €/m <sup>2</sup>
Boissières (1 avis)	588	3 km <sup>2</sup>	196 h/km <sup>2</sup>	47.8%	3.1%	26 600 €/an	2 176 €/m <sup>2</sup>
Vestric-et-Candiac (1 avis)	1 354	10 km <sup>2</sup>	135 h/km <sup>2</sup>	47.4%	5.8%	22 380 €/an	2 428 €/m <sup>2</sup>
Saturargues (3 avis)	1 022	6 km <sup>2</sup>	170 h/km <sup>2</sup>	52.6%	6.3%	24 400 €/an	2 191 €/m <sup>2</sup>
Junas (1 avis)	1 343	7 km <sup>2</sup>	192 h/km <sup>2</sup>	44.5%	6.3%	23 260 €/an	2 625 €/m <sup>2</sup>
Aimargues (6 avis)	5 705	26 km <sup>2</sup>	219 h/km <sup>2</sup>	48.2%	6.2%	22 540 €/an	2 292 €/m <sup>2</sup>
Nages-et-Solorgues (3 avis)	2 212	6 km <sup>2</sup>	369 h/km <sup>2</sup>	44.2%	3.3%	27 660 €/an	2 592 €/m <sup>2</sup>
Saint-Sériès (1 avis)	972	4 km <sup>2</sup>	243 h/km <sup>2</sup>	51.2%	3.5%	27 150 €/an	3 555 €/m <sup>2</sup>

# Avis sur la ville de Aigues-Vives



## Moyenne par critère



## Villes autour de Aigues-Vives

Ville	Note globale	Sécurité	Éducation	Sport Loisir	Environnement	Vie pratique
Mus (3 avis)	3.8	4.0	4.0	3.3	4.0	3.7
Gallargues-le-Montueux (8 avis)	2.4	2.3	2.5	2.6	2.0	2.6
Villetelle	-	-	-	-	-	-
Aubais (2 avis)	4.6	5.0	4.5	4.0	5.0	4.5
Vergèze (1 avis)	4.0	5.0	4.0	4.0	4.0	3.0
Congénies	-	-	-	-	-	-
Codognan (4 avis)	3.5	3.0	4.0	3.8	3.3	3.5
Calvisson (9 avis)	3.9	3.8	4.2	3.9	4.0	3.8
Boissières (1 avis)	4.2	5.0	4.0	3.0	5.0	4.0
Vestric-et-Candiac (1 avis)	2.2	2.0	3.0	1.0	4.0	1.0
Saturargues (3 avis)	3.4	3.7	3.0	3.7	4.3	2.3
Junas (1 avis)	4.0	4.0	4.0	4.0	5.0	3.0
Aimargues (6 avis)	3.7	4.2	3.7	3.2	3.8	3.8
Nages-et-Solorgues (3 avis)	2.1	2.0	3.3	1.3	2.3	1.7
Saint-Sériès (1 avis)	3.8	4.0	3.0	4.0	4.0	4.0



# **Vous aimez votre ville ? Notez-la !**

Et faites-nous part de vos remarques constructives



Avec

**BIEN** dans ma **VILLE** 