



Version web

# Ville de Aiguebelette-le-Lac

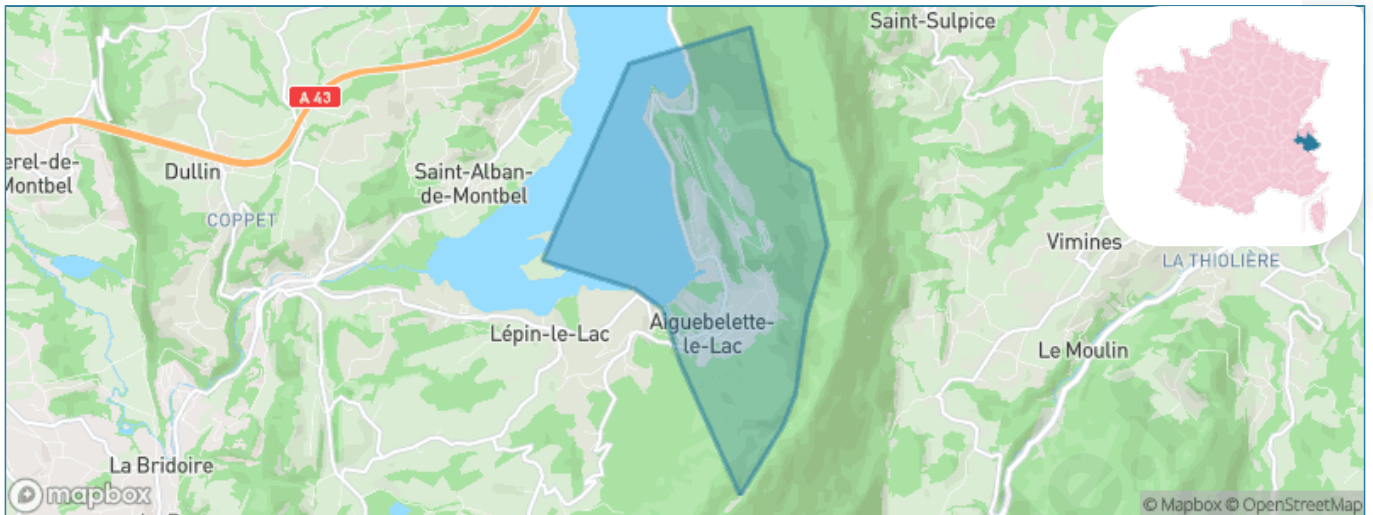
Présenté par

**BIEN** dans ma **VILLE** 

# Sommaire

Situation géographique .....	3
Statistiques sur la population .....	4
Evolution du nombre d'habitants .....	4
Tranche d'âge .....	5
0-14 ans .....	5
15-29 ans .....	5
30-44 ans .....	5
45-59 ans .....	5
60-74 ans .....	5
75-89 ans .....	5
90 ans et + .....	5
Activité professionnelle .....	5
Agriculteurs .....	5
Artisans, Commerçants .....	5
Cadres et sup. ....	5
Professions intermédiaires .....	5
Employé .....	5
Ouvrier .....	5
Retraité .....	5
Autres .....	5
Niveau de diplôme .....	6
Sans diplôme ou CEP .....	6
Brevet, BEPC, DNB .....	6
CAP-BEP ou équivalent .....	6
BAC ou équivalent .....	6
BAC+2 .....	6
BAC+3 ou +4 .....	6
BAC+5 ou plus .....	6
Composition des ménages .....	6
Couple sans enfant .....	6
Couple avec enfant(s) .....	6
Famille monoparentale .....	6
Colocation / Autre .....	6
Personnes seules .....	6
Profils électoraux .....	7
Premier tour .....	7
Sécurité .....	8
Evolution du nombre d'infractions .....	8
Pour comparer .....	9
Services à la population .....	10
Commerce .....	10
Éducation .....	10
Villes autour de Aiguebelette-le-Lac .....	12

# Situation géographique



## i Informations clés

- **Région** : Auvergne-Rhône-Alpes
- **Département** : Savoie
- **Code postal** : 73610
- **Superficie** : 7 km<sup>2</sup>



LE DÉPARTEMENT

# Statistiques sur la population



Nombre d'habitants

**255**



Age moyen

**47 ans**



Pop active

**49.4%**



Taux chômage

**6.9%**



Pop densité

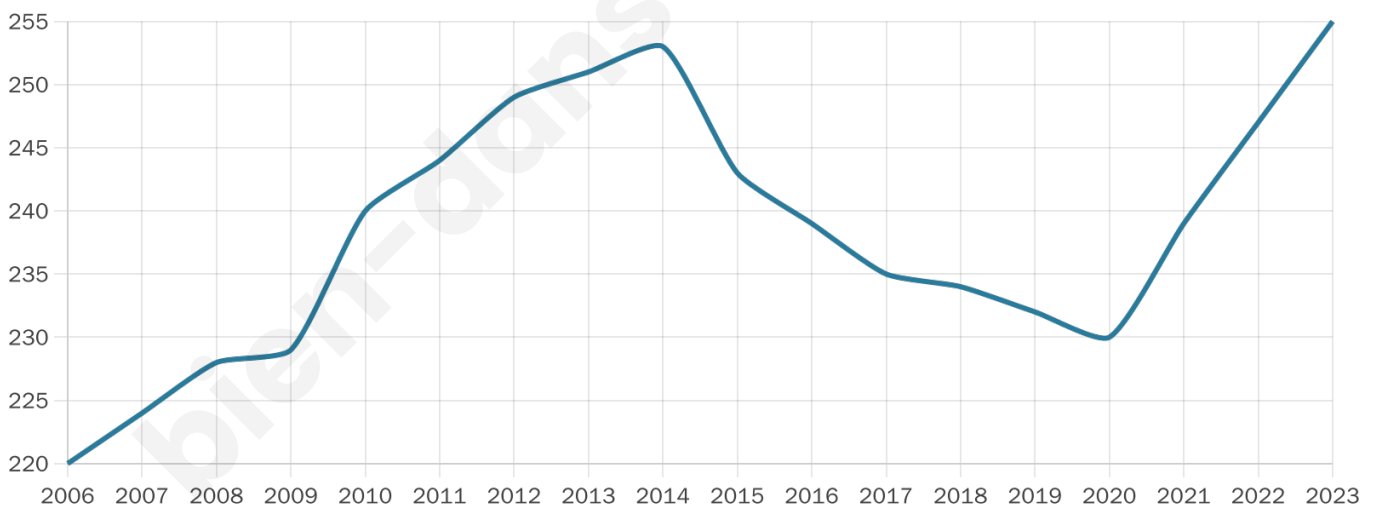
**36 h/km<sup>2</sup>**



Revenu moyen

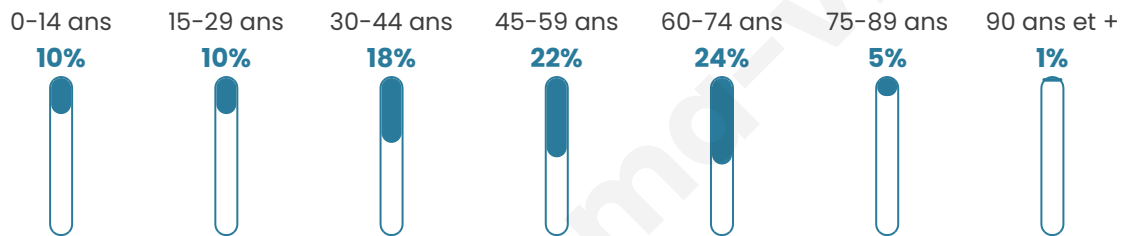
**27 450 €/an**

## Evolution du nombre d'habitants

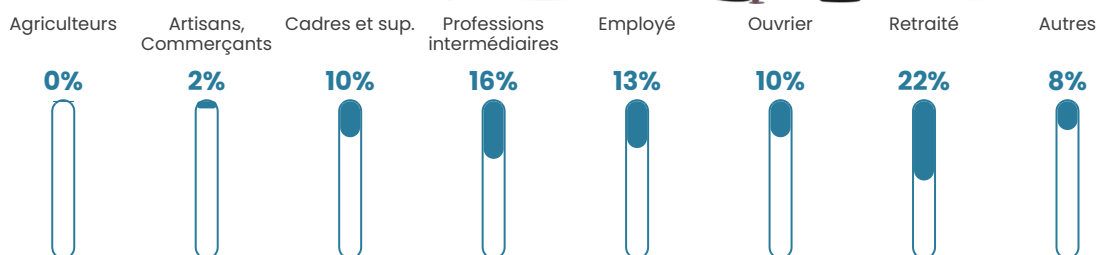


Sources : Institut national de la statistique et des études économiques (insee) selon Les dernières parutions officielles de 2024 portant sur les années 2020, 2021 et 2022.


## Tranche d'âge




## Activité professionnelle



## Niveau de diplôme















## Composition des ménages



# Profils électoraux



## Premier tour

	Emmanuel MACRON	29.35 %
	Jean-Luc MÉLENCHON	26.87 %
	Marine LE PEN	16.92 %
	Valérie PÉCRESSÉ	6.97 %
	Yannick JADOT	4.48 %
	Anne HIDALGO	3.98 %
	Fabien ROUSSEL	2.99 %
	Éric ZEMMOUR	2.99 %
	Philippe POUTOU	1.99 %
	Nicolas DUPONT-AIGNAN	1.49 %
	Nathalie ARTHAUD	1.00 %
	Jean LASSALLE	1.00 %

### 240 inscrits

Participation : 84.58%  
Votes blancs : 0.49%  
Votes nuls : 0.49%

## Second tour

	Emmanuel MACRON	66,84 %
	Marine LE PEN	33,16 %

### 240 inscrits

Participation : 84.58%  
Votes blancs : 4.43%  
Votes nuls : 3.45%

# Sécurité



Agressions physiques / sexuelles

0



Cambriolages

0



Vols / dégradations

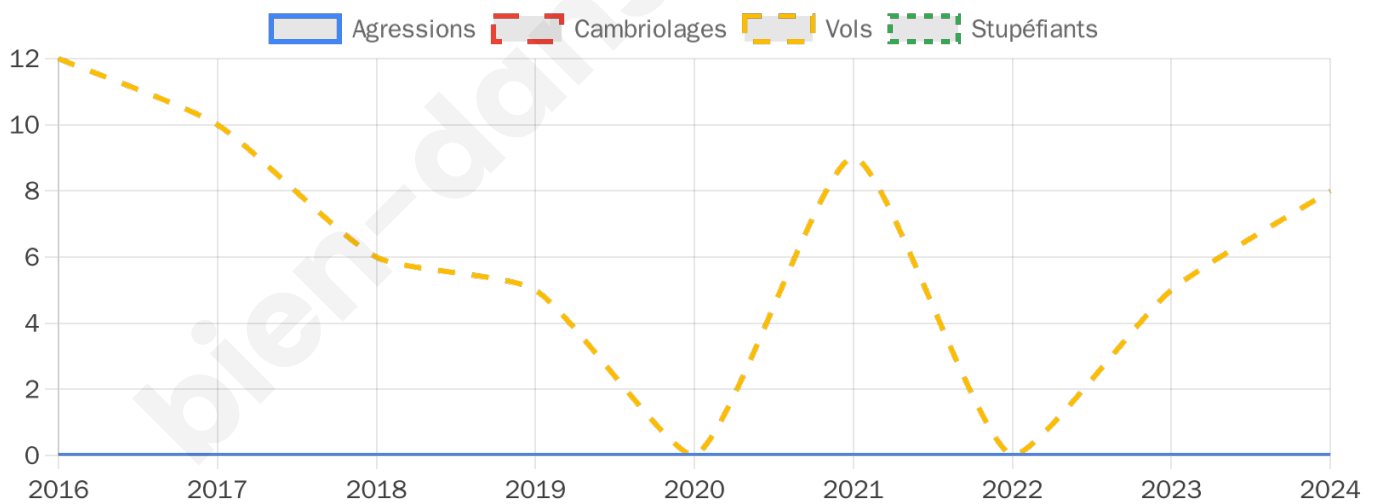
8



Stupéfiants

0

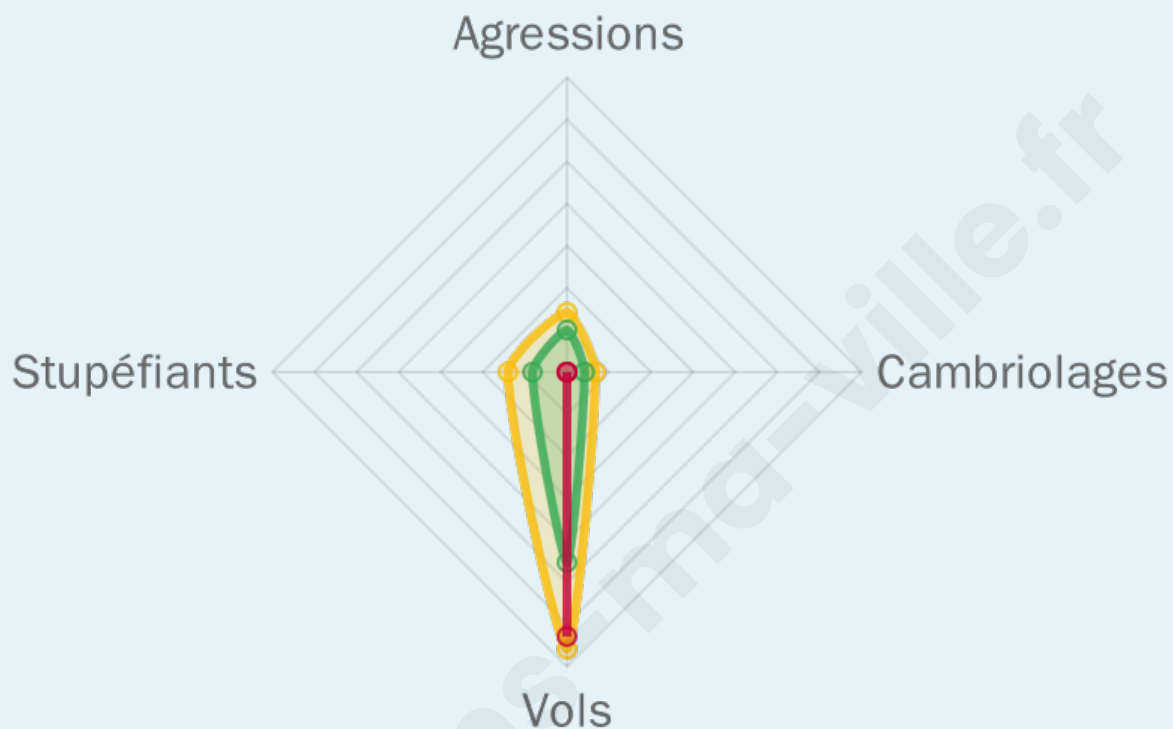
## Evolution du nombre d'infractions



## Pour comparer

(en proportion du nombre d'habitants)

■ Ville ■ Département ■ Région



Sources : Bases statistiques communale, départementale et régionale de la délinquance enregistrée par la police et la gendarmerie nationales selon les dernières parutions officielles de 2025 portant sur l'année 2024 ([data.gouv](https://data.gouv.fr)).

Agressions physiques / sexuelles : Violences sexuelles, coups et blessures volontaires intrafamiliaux, coups et blessures volontaires, autres coups, blessures volontaires et vols violents sans arme.

Cambriolages : Cambriolages de logements.

Vols : Vols avec armes, vols d'accessoires sur véhicules, vols dans les véhicules, vols de véhicules, vols sans violence contre des personnes, destructions, dégradations volontaires et escroqueries.

Stupéfiants : Trafic de stupéfiants dont (AFD) et usage de stupéfiants.

# Services à la population



## Commerce

Hypermarché	X <a href="#">La Motte-Servolex</a> 9km
Supermarché	X <a href="#">Lépin-le-Lac</a> 4km
Superette	X <a href="#">Saint-Thibaud-de-Couz</a> 4km
Boulangerie	X <a href="#">Saint-Alban-de-Montbel</a> 3km
Boucherie	X <a href="#">Vimines</a> 3km
Restaurant	4
Garage	X <a href="#">Saint-Thibaud-de-Couz</a> 4km
Station-service	X <a href="#">Saint-Alban-de-Montbel</a> 3km
Banque	X <a href="#">Cognin</a> 7km
La poste	X <a href="#">Saint-Thibaud-de-Couz</a> 4km
Coiffeur	X <a href="#">Vimines</a> 2km
Tabac	X <a href="#">Lépin-le-Lac</a> 4km
Bars / discothèque	X <a href="#">Saint-Alban-de-Montbel</a> 3km
Bibliothèque	X <a href="#">Chambéry</a> 8km
Cinéma	X <a href="#">Jacob-Bellecombette</a> 8km
Vétérinaire	X <a href="#">La Motte-Servolex</a> 6km



## Santé

Pharmacie	X <a href="#">La Bridoire</a> 6km
Hôpital	X <a href="#">Chambéry</a> 8km
Laboratoire d'analyses médicales	X <a href="#">Cognin</a> 7km
Etablissement pour handicapé	X <a href="#">Cognin</a> 7km
EHPA	X <a href="#">Cognin</a> 7km
Médecin	X <a href="#">Saint-Alban-de-Montbel</a> 3km
Dentiste	X <a href="#">La Bridoire</a> 6km
Chirurgien	X <a href="#">Chambéry</a> 8km
Dermatologue	X <a href="#">Chambéry</a> 9km
Anesthésiste	X <a href="#">Chambéry</a> 8km
Gastro-entérologue	X <a href="#">Chambéry</a> 8km
Gynécologue	X <a href="#">Chambéry</a> 8km
Cancérologue	X <a href="#">Challes-les-Eaux</a> 12km
Neurologue	X <a href="#">Chambéry</a> 9km
Ophtalmologue	X <a href="#">Chambéry</a> 8km
ORL	X <a href="#">Chambéry</a> 8km
Cardiologue	X <a href="#">La Motte-Servolex</a> 8km
Pédiatre	X <a href="#">La Motte-Servolex</a> 8km
Pneumologue	X <a href="#">Chambéry</a> 9km
Psychologue	X <a href="#">Chambéry</a> 9km
Radiologue	X <a href="#">Chambéry</a> 8km
Rhumatologue	X <a href="#">La Motte-Servolex</a> 8km
Sage-femme	X <a href="#">Cognin</a> 7km



## Éducation

Crèche	X <a href="#">Lépin-le-Lac</a> 2km
Ecole maternelle Public	X <a href="#">Cognin</a> 7km
Ecole maternelle Privé	X <a href="#">Rumilly</a> 38km
Ecole primaire Public	X <a href="#">Lépin-le-Lac</a> 2km
Ecole primaire Privé	X <a href="#">Chambéry</a> 8km
Collège Public	X <a href="#">Cognin</a> 7km
Collège Privé	X <a href="#">Chambéry</a> 9km
Lycée Public	X <a href="#">Cognin</a> 7km
Lycée Privé	X <a href="#">La Motte-Servolex</a> 9km

Sources : Base Sirene des entreprises et de leurs établissements selon les dernières parutions officielles de 2025 portant sur l'année 2024 ([data.gouv](#)). Liste, localisation et tarifs des professionnels de santé selon les dernières parutions officielles de 2025 portant sur l'année

2024 ([opendatasoft](#)) et FINISS Extraction du Fichier des établissements selon les dernières parutions officielles de 2025 portant sur l'année 2024 ([data.gouv](#)). Adresse et géolocalisation des établissements d'enseignement du premier et second degrés selon les dernières parutions officielles de 2025 portant sur l'année 2024 ([data.education.gouv](#))

bien-dans-ma-ville.fr

## Villes autour de Aiguebelette-le-Lac

Ville	Habitants	Superficie	Pop densité	Pop active	Taux chômage	Revenu moyen	Prix immobilier
Lépin-le-Lac	466	5 km <sup>2</sup>	93 h/km <sup>2</sup>	50.4%	4.5%	26 310 €/an	2 527 €/m <sup>2</sup>
Saint-Alban-de-Montbel	688	4 km <sup>2</sup>	172 h/km <sup>2</sup>	51%	7%	27 890 €/an	3 778 €/m <sup>2</sup>
Saint-Thibaud-de-Couz	1 107	24 km <sup>2</sup>	46 h/km <sup>2</sup>	50%	1.9%	24 530 €/an	2 990 €/m <sup>2</sup>
Vimines (2 avis)	2 372	14 km <sup>2</sup>	169 h/km <sup>2</sup>	47.2%	2.6%	28 540 €/an	3 020 €/m <sup>2</sup>
Saint-Sulpice	821	8 km <sup>2</sup>	103 h/km <sup>2</sup>	47.3%	2.1%	27 270 €/an	2 745 €/m <sup>2</sup>
Attignat-Oncin (1 avis)	574	18 km <sup>2</sup>	32 h/km <sup>2</sup>	46.7%	3.3%	25 550 €/an	3 030 €/m <sup>2</sup>
Saint-Cassin	1 046	14 km <sup>2</sup>	75 h/km <sup>2</sup>	44.8%	2.9%	26 050 €/an	2 625 €/m <sup>2</sup>
La Bridoire (1 avis)	1 202	6 km <sup>2</sup>	200 h/km <sup>2</sup>	47.6%	4.7%	22 790 €/an	1 482 €/m <sup>2</sup>
Dullin	497	5 km <sup>2</sup>	99 h/km <sup>2</sup>	54.1%	3.2%	24 960 €/an	1 130 €/m <sup>2</sup>
Nances	554	9 km <sup>2</sup>	62 h/km <sup>2</sup>	48.6%	3.1%	27 650 €/an	2 131 €/m <sup>2</sup>
Ayn (1 avis)	392	7 km <sup>2</sup>	56 h/km <sup>2</sup>	46.7%	2.6%	24 830 €/an	2 540 €/m <sup>2</sup>
Montagnole	1 038	11 km <sup>2</sup>	94 h/km <sup>2</sup>	46.2%	3.5%	27 980 €/an	3 163 €/m <sup>2</sup>
La Bauche	542	6 km <sup>2</sup>	90 h/km <sup>2</sup>	51.3%	4.4%	23 320 €/an	1 604 €/m <sup>2</sup>
Saint-Jean-de-Couz	304	7 km <sup>2</sup>	43 h/km <sup>2</sup>	53.9%	3%	23 680 €/an	2 330 €/m <sup>2</sup>
Cognin (2 avis)	6 954	4 km <sup>2</sup>	1 739 h/km <sup>2</sup>	40.9%	4.4%	23 270 €/an	2 356 €/m <sup>2</sup>

bien-dans-ma-ville.fr



# Vous aimez votre ville ? Notez-la !

Et faites-nous part de vos remarques constructives



Avec

**BIEN** dans ma **VILLE** 