



Version web

Ville de Aignes

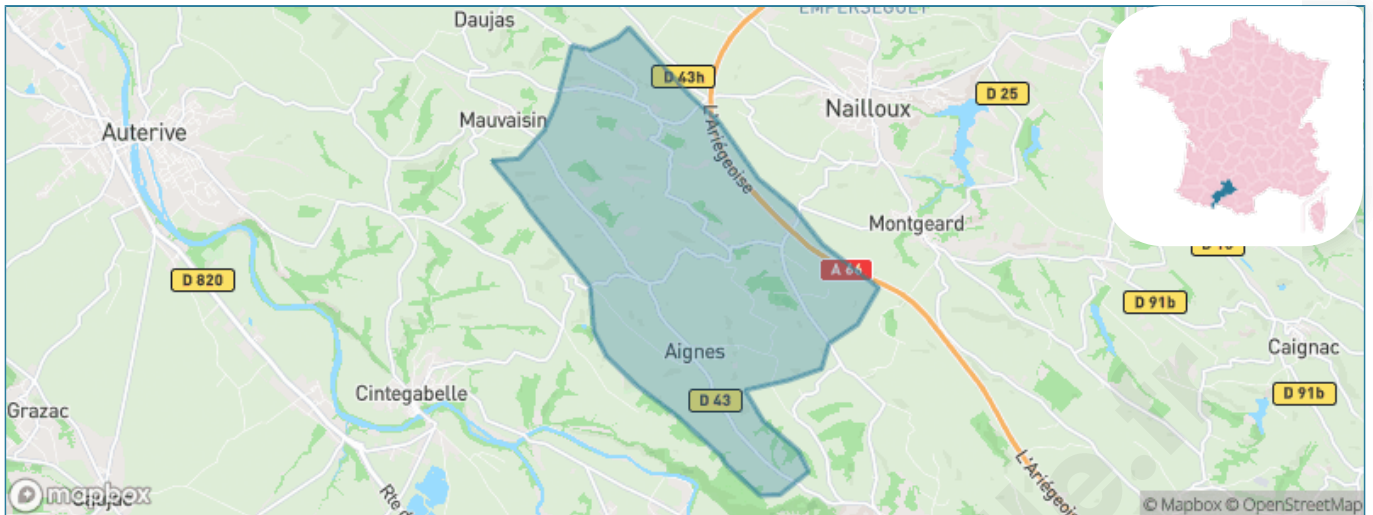
Présenté par

BIEN dans
ma **VILLE** 

Sommaire

| | |
|---|----|
| Situation géographique | 3 |
| Statistiques sur la population | 4 |
| Evolution du nombre d'habitants | 4 |
| Tranche d'âge | 5 |
| 0-14 ans | 5 |
| 15-29 ans | 5 |
| 30-44 ans | 5 |
| 45-59 ans | 5 |
| 60-74 ans | 5 |
| 75-89 ans | 5 |
| 90 ans et + | 5 |
| Activité professionnelle | 5 |
| Agriculteurs | 5 |
| Artisans, Commerçants | 5 |
| Cadres et sup. | 5 |
| Professions intermédiaires | 5 |
| Employé | 5 |
| Ouvrier | 5 |
| Retraité | 5 |
| Autres | 5 |
| Niveau de diplôme | 6 |
| Sans diplôme ou CEP | 6 |
| Brevet, BEPC, DNB | 6 |
| CAP-BEP ou équivalent | 6 |
| BAC ou équivalent | 6 |
| BAC+2 | 6 |
| BAC+3 ou +4 | 6 |
| BAC+5 ou plus | 6 |
| Composition des ménages | 6 |
| Couple sans enfant | 6 |
| Couple avec enfant(s) | 6 |
| Famille monoparentale | 6 |
| Colocation / Autre | 6 |
| Personnes seules | 6 |
| Profils électoraux | 7 |
| Premier tour | 7 |
| Sécurité | 8 |
| Evolution du nombre d'infractions | 8 |
| Pour comparer | 9 |
| Services à la population | 10 |
| Commerce | 10 |
| Éducation | 10 |
| Villes autour de Aignes | 11 |

Situation géographique



i Informations clés

- **Région** : Occitanie
- **Département** : Haute-Garonne
- **Code postal** : 31550
- **Superficie** : 21 km²



Statistiques sur la population



Nombre d'habitants

242



Age moyen

45 ans



Pop active

48.3%



Taux chômage

5.1%



Pop densité

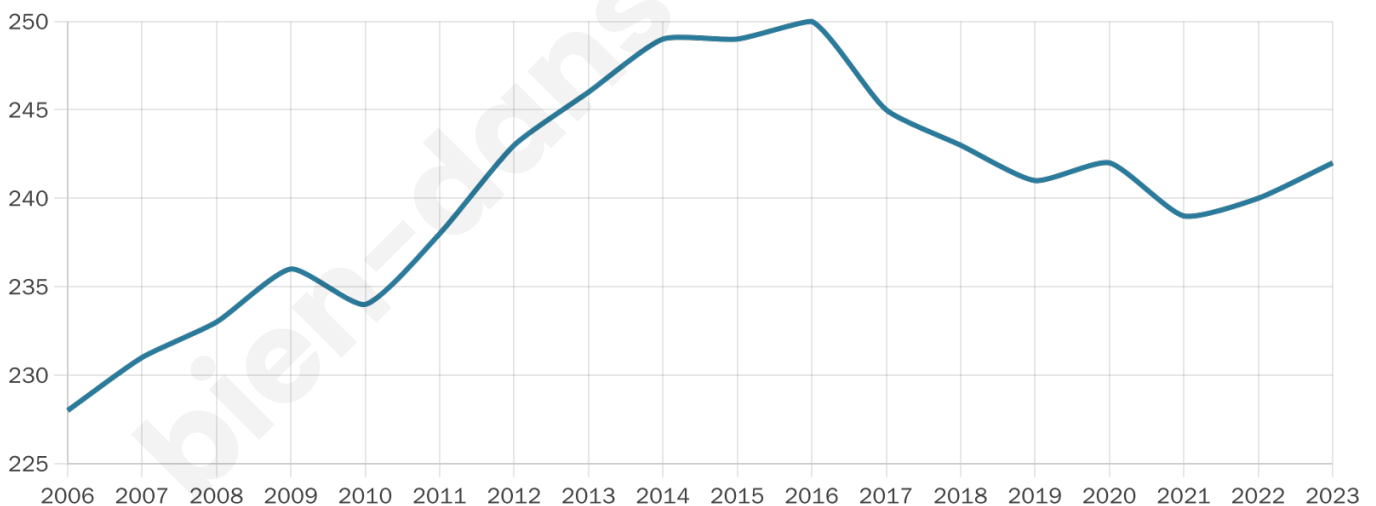
12 h/km²



Revenu moyen

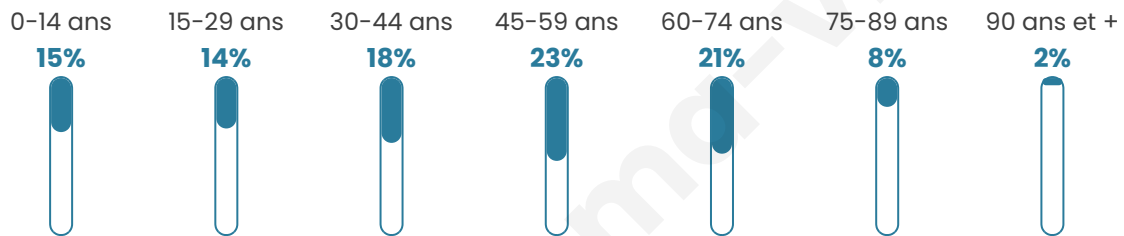
25 830 €/an

Evolution du nombre d'habitants

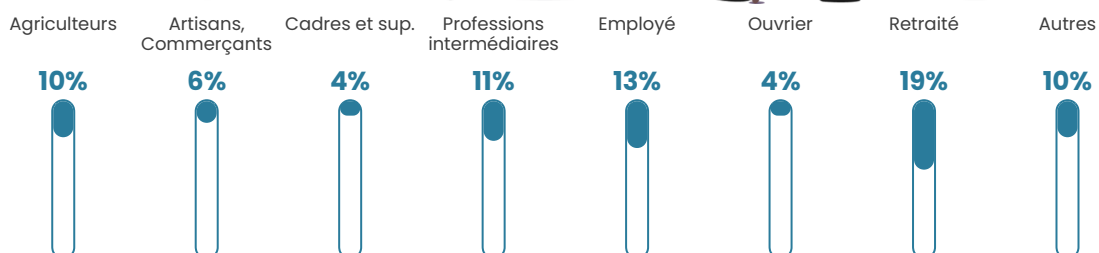


Sources : Institut national de la statistique et des études économiques (insee) selon Les dernières parutions officielles de 2024 portant sur les années 2020, 2021 et 2022.


Tranche d'âge




Activité professionnelle



Niveau de diplôme















Composition des ménages





Profils électoraux

Premier tour

| | | |
|---|-----------------------|---------|
|  | Marine LE PEN | 28.81 % |
|  | Jean-Luc MÉLENCHON | 24.29 % |
|  | Emmanuel MACRON | 14.12 % |
|  | Jean LASSALLE | 6.78 % |
|  | Yannick JADOT | 6.78 % |
|  | Valérie PÉCRESSE | 6.78 % |
|  | Éric ZEMMOUR | 3.95 % |
|  | Anne HIDALGO | 3.95 % |
|  | Fabien ROUSSEL | 2.82 % |
|  | Nicolas DUPONT-AIGNAN | 1.13 % |
|  | Philippe POUTOU | 0.56 % |
|  | Nathalie ARTHAUD | 0.00 % |

Second tour

| | | |
|---|-----------------|---------|
|  | Emmanuel MACRON | 44,03 % |
|  | Marine LE PEN | 55,97 % |

209 inscrits

Participation : 84.21%

Votes blancs : 6.25%

Votes nuls : 3.41%

209 inscrits

Participation : 86.12%

Votes blancs : 1.11%

Votes nuls : 0.56%

Sécurité



Agressions physiques / sexuelles

0



Cambriolages

0



Vols / dégradations

0



Stupéfiants

0

Evolution du nombre d'infractions



Pour comparer

(en proportion du nombre d'habitants)

■ Ville ■ Département ■ Région



Sources : Bases statistiques communale, départementale et régionale de la délinquance enregistrée par la police et la gendarmerie nationales selon les dernières parutions officielles de 2025 portant sur l'année 2024 ([data.gouv](https://data.gouv.fr)).

Agressions physiques / sexuelles : Violences sexuelles, coups et blessures volontaires intrafamiliaux, coups et blessures volontaires, autres coups, blessures volontaires et vols violents sans arme.

Cambriolages : Cambriolages de logements.

Vols : Vols avec armes, vols d'accessoires sur véhicules, vols dans les véhicules, vols de véhicules, vols sans violence contre des personnes, destructions, dégradations volontaires et escroqueries.

Stupéfiants : Trafic de stupéfiants dont (AFD) et usage de stupéfiants.

Services à la population



Commerce

| | |
|--------------------|--|
| Hypermarché | X Villefranche-de-Lauragais 13km |
| Supermarché | X Nailloux 6km |
| Superette | X Cintegabelle 3km |
| Boulangerie | X Calmont 4km |
| Boucherie | X Calmont 4km |
| Restaurant | X Calmont 4km |
| Garage | X Cintegabelle 3km |
| Station-service | X Nailloux 6km |
| Banque | X Nailloux 5km |
| La poste | X Cintegabelle 3km |
| Coiffeur | X Calmont 3km |
| Tabac | X Cintegabelle 6km |
| Bars / discothèque | X Calmont 4km |
| Bibliothèque | X Nailloux 5km |
| Cinéma | X Auterive 11km |
| Vétérinaire | X Nailloux 5km |



Santé

| | |
|----------------------------------|--|
| Pharmacie | X Calmont 4km |
| Hôpital | X Pamiers 23km |
| Laboratoire d'analyses médicales | X Saverdun 9km |
| Etablissement pour handicapé | X Calmont 5km |
| EHPA | X Calmont 4km |
| Médecin | X Calmont 5km |
| Dentiste | X Nailloux 5km |
| Chirurgien | X Auterive 11km |
| Dermatologue | X Villefranche-de-Lauragais 13km |
| Anesthésiste | X Villefranche-de-Lauragais 14km |
| Gastro-entérologue | X Villefranche-de-Lauragais 14km |
| Gynécologue | X Auterive 11km |
| Cancérologue | X Muret 27km |
| Neurologue | X Villefranche-de-Lauragais 13km |
| Ophthalmologue | X Nailloux 5km |
| ORL | X Cintegabelle 5km |
| Cardiologue | X Villefranche-de-Lauragais 14km |
| Pédiatre | X Nailloux 5km |
| Pneumologue | X Villefranche-de-Lauragais 15km |
| Psychologue | X Labastide-Beauvoir 18km |
| Radiologue | X Auterive 11km |
| Rhumatologue | X Lagardelle-sur-Lèze 20km |
| Sage-femme | X Calmont 5km |



Éducation

| | |
|-------------------------|------------------------------------|
| Crèche | X Calmont 5km |
| Ecole maternelle Public | X Montgeard 4km |
| Ecole maternelle Privé | X Toulouse 35km |
| Ecole primaire Public | X Cintegabelle 3km |
| Ecole primaire Privé | X Calmont 4km |
| Collège Public | X Nailloux 4km |
| Collège Privé | X Saverdun 9km |
| Lycée Public | X Saverdun 9km |
| Lycée Privé | X Pamiers 22km |

Sources : Base Sirene des entreprises et de leurs établissements selon les dernières parutions officielles de 2025 portant sur l'année 2024 ([data.gov](#)). Liste, localisation et tarifs des professionnels de santé selon les dernières parutions officielles de 2025 portant sur l'année 2024 ([opendatasoft](#)) et FINISS Extraction du Fichier des établissements selon les dernières parutions officielles de 2025 portant sur l'année 2024 ([data.gov](#)). Adresse et géolocalisation des établissements d'enseignement du premier et second degrés selon les dernières parutions officielles de 2025 portant sur l'année 2024 ([data.education.gov](#))

Villes autour de Aignes

| Ville | Habitants | Superficie | Pop densité | Pop active | Taux chômage | Revenu moyen | Prix immobilier |
|-----------------------|-----------|--------------------|-----------------------|------------|--------------|--------------|------------------------|
| Montgeard | 568 | 9 km ² | 63 h/km ² | 49.8% | 3.7% | 26 290 €/an | 1 733 €/m ² |
| Calmont (2 avis) | 2 494 | 40 km ² | 62 h/km ² | 44.7% | 5.1% | 23 560 €/an | 1 696 €/m ² |
| Cintegabelle (2 avis) | 3 006 | 52 km ² | 58 h/km ² | 47.1% | 4.6% | 22 210 €/an | 1 727 €/m ² |
| Mauvaisin | 233 | 11 km ² | 21 h/km ² | 54.5% | 7.7% | 24 670 €/an | 1 063 €/m ² |
| Monestrol | 57 | 5 km ² | 11 h/km ² | 43.9% | 3.5% | NC | 1 172 €/m ² |
| Gibel (1 avis) | 393 | 19 km ² | 21 h/km ² | 46.6% | 3.3% | 23 400 €/an | 1 790 €/m ² |
| Nailloux | 4 211 | 18 km ² | 234 h/km ² | 49.5% | 4.2% | 24 210 €/an | 1 805 €/m ² |
| Seyre | 129 | 3 km ² | 43 h/km ² | 53.5% | 0.8% | 27 110 €/an | 2 751 €/m ² |
| Caignac | 405 | 9 km ² | 45 h/km ² | 52.1% | 4.2% | 23 960 €/an | 2 289 €/m ² |
| Labatut (1 avis) | 178 | 3 km ² | 59 h/km ² | 54.5% | 2.8% | 23 180 €/an | 1 741 €/m ² |
| Canté | 222 | 9 km ² | 25 h/km ² | 47.7% | 5.9% | 23 460 €/an | 1 579 €/m ² |
| Saverdun (6 avis) | 4 808 | 61 km ² | 79 h/km ² | 46.8% | 6.3% | 21 960 €/an | 1 385 €/m ² |
| Mazères (6 avis) | 3 852 | 44 km ² | 88 h/km ² | 47% | 5.4% | 21 990 €/an | 1 383 €/m ² |
| Marquein | 78 | 5 km ² | 16 h/km ² | 52.6% | 9% | NC | 2 248 €/m ² |
| Saint-Léon (1 avis) | 1 265 | 24 km ² | 53 h/km ² | 55.8% | 3.8% | 26 450 €/an | 2 816 €/m ² |

bien-dans-ma-ville.fr



Vous aimez votre ville ? Notez-la !

Et faites-nous part de vos remarques constructives



Avec

BIEN dans ma **VILLE** 