



Version web

# Ville de L'Aigle

Présenté par

**BIEN** dans  
ma **VILLE** 

# Sommaire

Situation géographique .....	3
Statistiques sur la population .....	4
Evolution du nombre d'habitants .....	4
Tranche d'âge .....	5
0-14 ans .....	5
15-29 ans .....	5
30-44 ans .....	5
45-59 ans .....	5
60-74 ans .....	5
75-89 ans .....	5
90 ans et + .....	5
Activité professionnelle .....	5
Agriculteurs .....	5
Artisans, Commerçants .....	5
Cadres et sup. ....	5
Professions intermédiaires .....	5
Employé .....	5
Ouvrier .....	5
Retraité .....	5
Autres .....	5
Niveau de diplôme .....	6
Sans diplôme ou CEP .....	6
Brevet, BEPC, DNB .....	6
CAP-BEP ou équivalent .....	6
BAC ou équivalent .....	6
BAC+2 .....	6
BAC+3 ou +4 .....	6
BAC+5 ou plus .....	6
Composition des ménages .....	6
Couple sans enfant .....	6
Couple avec enfant(s) .....	6
Famille monoparentale .....	6
Colocation / Autre .....	6
Personnes seules .....	6
Profil électoraux .....	7
Premier tour .....	7
Sécurité .....	8
Evolution du nombre d'infractions .....	8
Pour comparer .....	9
Services à la population .....	10
Commerce .....	10
Éducation .....	10
Villes autour de L'Aigle .....	11
Avis sur la ville de L'Aigle .....	12
Moyenne par critère .....	12
Villes autour de L'Aigle .....	12
Répartition des avis par note .....	12
Répartition des avis par note .....	12

# Situation géographique



## i Informations clés

- **Région** : Normandie
- **Département** : Orne
- **Code postal** : 61300
- **Superficie** : 18 km<sup>2</sup>



# Statistiques sur la population



Nombre d'habitants

**7 663**



Age moyen

**45 ans**



Pop active

**40.4%**



Taux chômage

**16.2%**



Pop densité

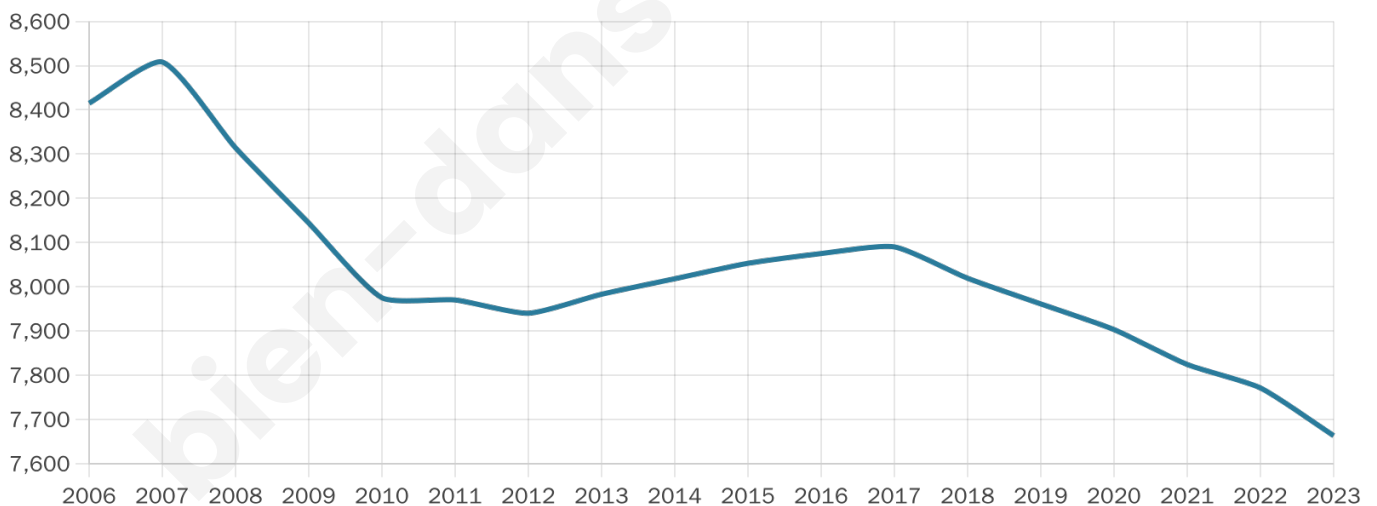
**426 h/km<sup>2</sup>**



Revenu moyen

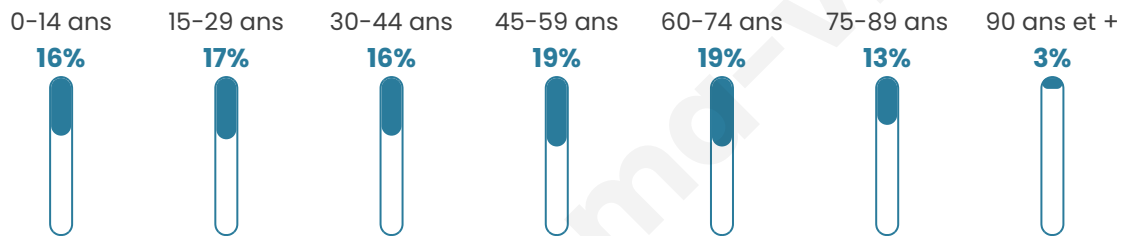
**18 700 €/an**

## Evolution du nombre d'habitants

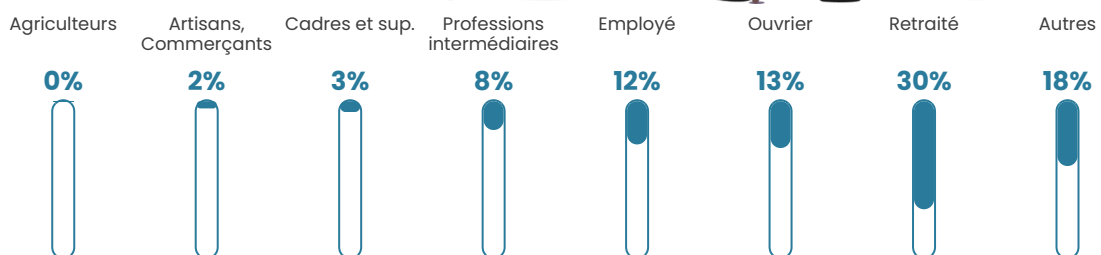


Sources : Institut national de la statistique et des études économiques (insee) selon Les dernières parutions officielles de 2024 portant sur les années 2020, 2021 et 2022.


## Tranche d'âge




## Activité professionnelle



## Niveau de diplôme



## Composition des ménages



# Profils électoraux

## Premier tour

	Emmanuel MACRON	29.14 %
	Marine LE PEN	24.66 %
	Jean-Luc MÉLENCHON	19.99 %
	Valérie PÉCRESSÉ	7.48 %
	Éric ZEMMOUR	5.32 %
	Yannick JADOT	4.05 %
	Jean LASSALLE	2.97 %
	Fabien ROUSSEL	2.07 %
	Nicolas DUPONT-AIGNAN	1.73 %
	Anne HIDALGO	1.61 %
	Philippe POUTOU	0.59 %
	Nathalie ARTHAUD	0.40 %



### 4 775 inscrits

Participation : 69.47%

Votes blancs : 1.72%

Votes nuls : 0.72%

## Second tour

	Emmanuel MACRON	58,38 %
	Marine LE PEN	41,62 %

### 4 775 inscrits

Participation : 69.57%

Votes blancs : 7.07%

Votes nuls : 1.66%

# Sécurité



Agressions physiques / sexuelles

**135**



Cambriolages

**31**



Vols / dégradations

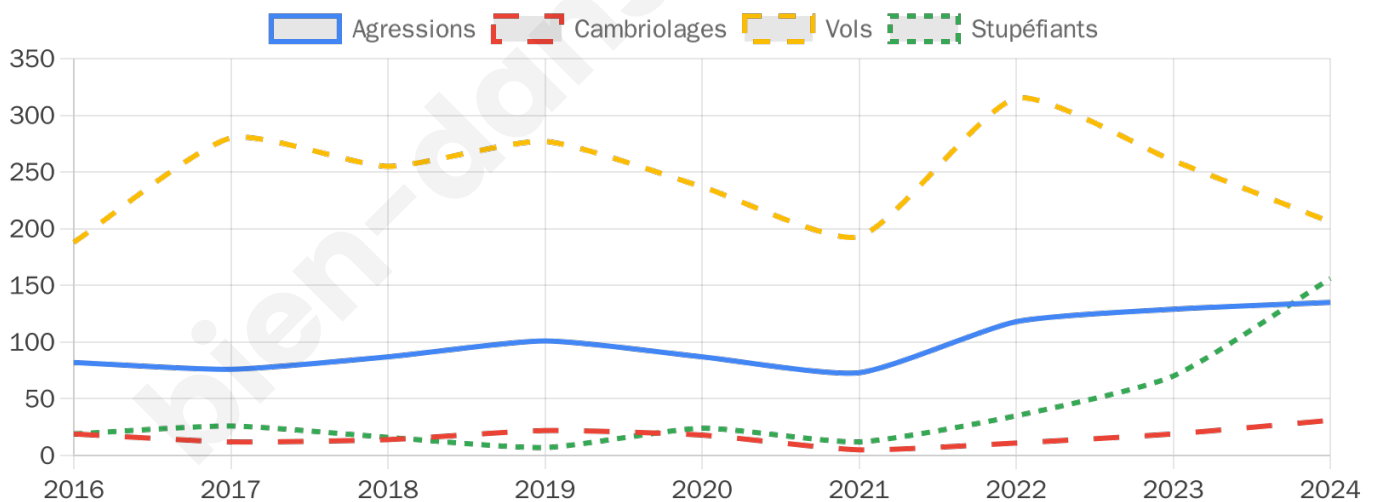
**206**



Stupéfiants

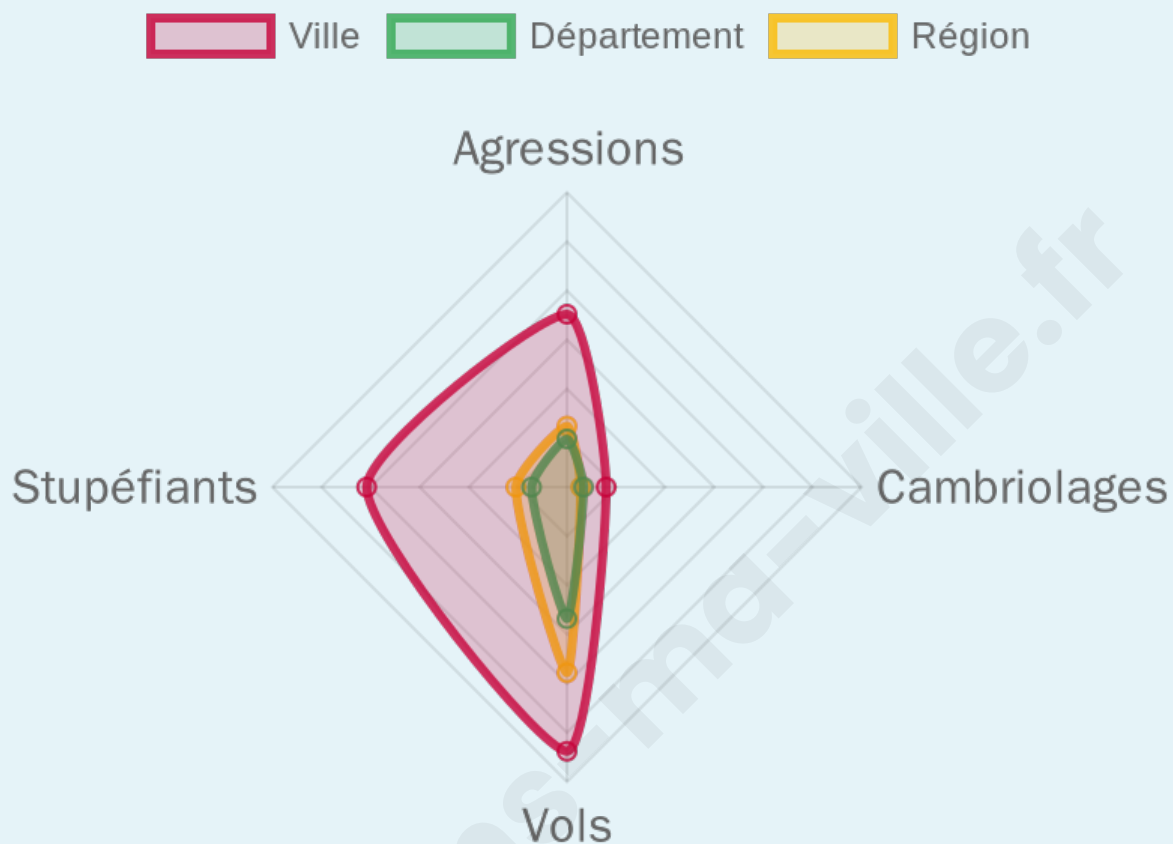
**156**

## Evolution du nombre d'infractions



## Pour comparer

(en proportion du nombre d'habitants)



Sources : Bases statistiques communale, départementale et régionale de la délinquance enregistrée par la police et la gendarmerie nationales selon les dernières parutions officielles de 2025 portant sur l'année 2024 ([data.gouv](https://data.gouv.fr)).

Agressions physiques / sexuelles : Violences sexuelles, coups et blessures volontaires intrafamiliaux, coups et blessures volontaires, autres coups, blessures volontaires et vols violents sans arme.

Cambriolages : Cambriolages de logements.

Vols : Vols avec armes, vols d'accessoires sur véhicules, vols dans les véhicules, vols de véhicules, vols sans violence contre des personnes, destructions, dégradations volontaires et escroqueries.

Stupéfiants : Trafic de stupéfiants dont (AFD) et usage de stupéfiants.

# Services à la population



## Commerce

Hypermarché	1
Supermarché	2
Superette	7
Boulangerie	9
Boucherie	5
Restaurant	14
Garage	19
Station-service	2
Banque	9
La poste	7
Coiffeur	25
Tabac	1
Bars / discothèque	15
Bibliothèque	X <u>Sainte-Gauburge-Sainte-Colombe</u> 15km
Cinéma	1
Vétérinaire	X <u>Saint-Sulpice-sur-Risle</u> 2km



## Santé

Pharmacie	3
Hôpital	1
Laboratoire d'analyses médicales	1
Etablissement pour handicapé	4
EHPA	4
Médecin	9
Dentiste	6
Chirurgien	1
Dermatologue	1
Anesthésiste	X <u>Verneuil d'Avre et d'Iton</u> 22km
Gastro-entérologue	X <u>Bernay</u> 38km
Gynécologue	X <u>Verneuil d'Avre et d'Iton</u> 22km
Cancérologue	X <u>Mainvilliers</u> 69km
Neurologue	1
Ophtalmologue	X <u>Verneuil d'Avre et d'Iton</u> 22km
ORL	X <u>Verneuil d'Avre et d'Iton</u> 21km
Cardiologue	1
Pédiatre	1
Pneumologue	1
Psychologue	2
Radiologue	2
Rhumatologue	X <u>Fontaine-Simon</u> 39km
Sage-femme	X <u>Moulins-la-Marche</u> 16km



## Éducation

Crèche	3
Ecole maternelle Public	2
Ecole maternelle Privé	X <u>Pontgouin</u> 49km
Ecole primaire Public	2
Ecole primaire Privé	1
Collège Public	2
Collège Privé	1
Lycée Public	1
Lycée Privé	X <u>Verneuil d'Avre et d'Iton</u> 19km

Sources : Base Sirene des entreprises et de leurs établissements selon les dernières parutions officielles de 2025 portant sur l'année 2024 ([data.gouv](https://data.gouv.fr/)). Liste, localisation et tarifs des professionnels de santé selon les dernières parutions officielles de 2025 portant sur l'année 2024 ([opendatasoft](https://opendatasoft.com/)) et FINISS Extraction du Fichier des établissements selon les dernières parutions officielles de 2025 portant sur l'année 2024 ([data.gouv](https://data.gouv.fr/)). Adresse et géolocalisation des établissements d'enseignement du premier et second degrés selon les dernières parutions officielles de 2025 portant sur l'année 2024 ([data.education.gouv](https://data.education.gouv.fr/))

## Villes autour de L'Aigle

Ville	Habitants	Superficie	Pop densité	Pop active	Taux chômage	Revenu moyen	Prix immobilier
Saint-Sulpice-sur-Risle (1 avis)	1 583	28 km <sup>2</sup>	57 h/km <sup>2</sup>	46.6%	3.7%	22 880 €/an	1 147 €/m <sup>2</sup>
Rai	1 430	16 km <sup>2</sup>	89 h/km <sup>2</sup>	40.9%	4.2%	21 970 €/an	1 423 €/m <sup>2</sup>
Saint-Michel-Tuboeuf	568	8 km <sup>2</sup>	71 h/km <sup>2</sup>	47.4%	5.1%	23 500 €/an	1 247 €/m <sup>2</sup>
Saint-Martin-d'Écublei (1 avis)	625	11 km <sup>2</sup>	57 h/km <sup>2</sup>	51.2%	5.1%	24 660 €/an	1 511 €/m <sup>2</sup>
Écorcei (1 avis)	367	9 km <sup>2</sup>	41 h/km <sup>2</sup>	58%	2.2%	23 340 €/an	1 503 €/m <sup>2</sup>
Saint-Ouen-sur-Iton (1 avis)	826	14 km <sup>2</sup>	59 h/km <sup>2</sup>	44.3%	3.9%	23 390 €/an	1 130 €/m <sup>2</sup>
Saint-Symphorien-des-Bruyères	494	16 km <sup>2</sup>	31 h/km <sup>2</sup>	42.7%	2%	23 200 €/an	1 363 €/m <sup>2</sup>
La Chapelle-Viel	289	11 km <sup>2</sup>	26 h/km <sup>2</sup>	48.8%	3.5%	23 780 €/an	987 €/m <sup>2</sup>
Crulai	797	22 km <sup>2</sup>	36 h/km <sup>2</sup>	47.8%	2.6%	23 730 €/an	1 097 €/m <sup>2</sup>
Aube (2 avis)	1 254	5 km <sup>2</sup>	251 h/km <sup>2</sup>	35.9%	6.3%	19 910 €/an	1 151 €/m <sup>2</sup>
Vitrai-sous-Laigle	209	11 km <sup>2</sup>	19 h/km <sup>2</sup>	51.2%	3.3%	23 500 €/an	964 €/m <sup>2</sup>
Les Aspres	625	23 km <sup>2</sup>	27 h/km <sup>2</sup>	43.7%	5.4%	21 050 €/an	1 612 €/m <sup>2</sup>
Saint-Brice	140	2 km <sup>2</sup>	70 h/km <sup>2</sup>	52.9%	7.1%	24 800 €/an	1 595 €/m <sup>2</sup>
Saint-Nicolas-de-Sommaire	261	16 km <sup>2</sup>	16 h/km <sup>2</sup>	50.2%	5.4%	25 270 €/an	1 589 €/m <sup>2</sup>
Chéronvilliers (1 avis)	455	21 km <sup>2</sup>	22 h/km <sup>2</sup>	44.8%	5.1%	22 310 €/an	1 146 €/m <sup>2</sup>

# Avis sur la ville de L'Aigle



## Moyenne par critère



## Villes autour de L'Aigle

Ville	Note globale	Sécurité	Éducation	Sport Loisir	Environnement	Vie pratique
Saint-Sulpice-sur-Risle (1 avis)	4.4	4.0	4.0	4.0	5.0	5.0
Rai	-	-	-	-	-	-
Saint-Michel-Tuboeuf	-	-	-	-	-	-
Saint-Martin-d'Écublei (1 avis)	1.0	1.0	1.0	0.0	2.0	1.0
Écorcei (1 avis)	4.0	4.0	4.0	4.0	4.0	4.0
Saint-Ouen-sur-Iton (1 avis)	3.6	4.0	4.0	4.0	3.0	3.0
Saint-Symphorien-des-Bruyères	-	-	-	-	-	-
La Chapelle-Viel	-	-	-	-	-	-
Crulai	-	-	-	-	-	-
Aube (2 avis)	3.1	2.5	3.5	3.5	3.0	3.0
Vitrai-sous-Laigle	-	-	-	-	-	-
Les Aspres	-	-	-	-	-	-
Saint-Brice	-	-	-	-	-	-
Saint-Nicolas-de-Sommaire	-	-	-	-	-	-
Chéronvilliers (1 avis)	1.2	2.0	4.0	0.0	0.0	0.0



# Vous aimez votre ville ? Notez-la !

Et faites-nous part de vos remarques constructives



Avec

**BIEN** dans ma **VILLE** 