



Version web

Ville de Agnicourt-et-Séchelles

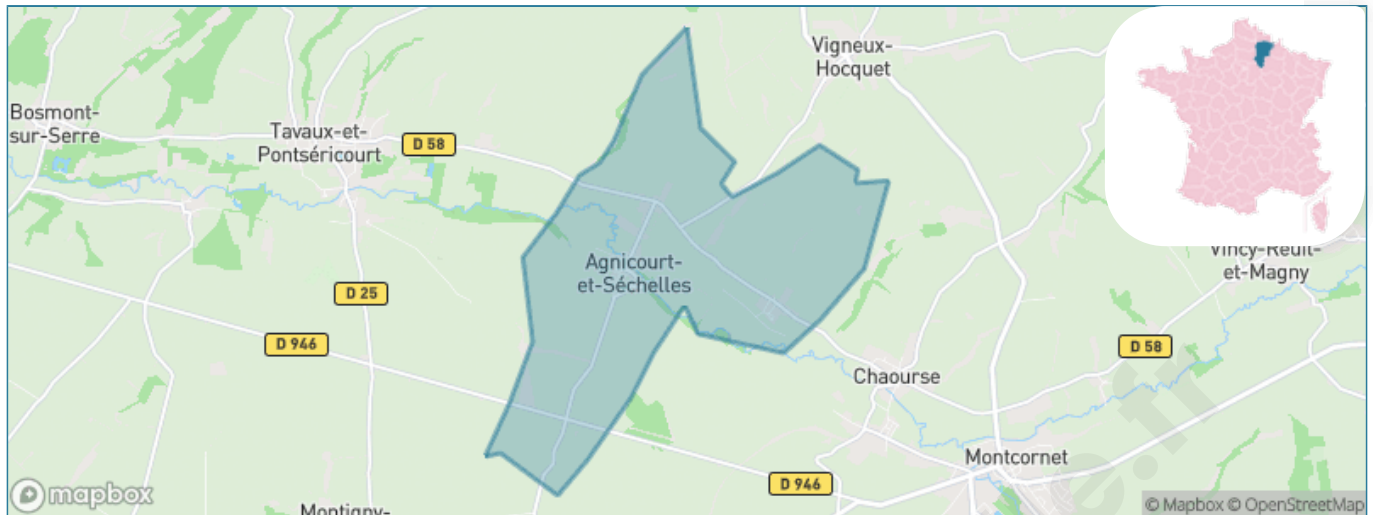
Présenté par

BIEN dans ma **VILLE** 

Sommaire

Situation géographique	3
Statistiques sur la population	4
Evolution du nombre d'habitants	4
Tranche d'âge	5
0-14 ans	5
15-29 ans	5
30-44 ans	5
45-59 ans	5
60-74 ans	5
75-89 ans	5
90 ans et +	5
Activité professionnelle	5
Agriculteurs	5
Artisans, Commerçants	5
Cadres et sup.	5
Professions intermédiaires	5
Employé	5
Ouvrier	5
Retraité	5
Autres	5
Niveau de diplôme	6
Sans diplôme ou CEP	6
Brevet, BEPC, DNB	6
CAP-BEP ou équivalent	6
BAC ou équivalent	6
BAC+2	6
BAC+3 ou +4	6
BAC+5 ou plus	6
Composition des ménages	6
Couple sans enfant	6
Couple avec enfant(s)	6
Famille monoparentale	6
Colocation / Autre	6
Personnes seules	6
Profils électoraux	7
Premier tour	7
Sécurité	8
Evolution du nombre d'infractions	8
Pour comparer	9
Services à la population	10
Commerce	10
Éducation	10
Villes autour de Agnicourt-et-Séchelles	11

Situation géographique



i Informations clés

- **Région** : Hauts-de-France
- **Département** : Aisne
- **Code postal** : 02340
- **Superficie** : 10 km²



Région
Hauts-de-France

AISNE.com
LE DÉPARTEMENT

Statistiques sur la population



Nombre d'habitants

189



Age moyen

43 ans



Pop active

45.5%



Taux chômage

13.6%



Pop densité

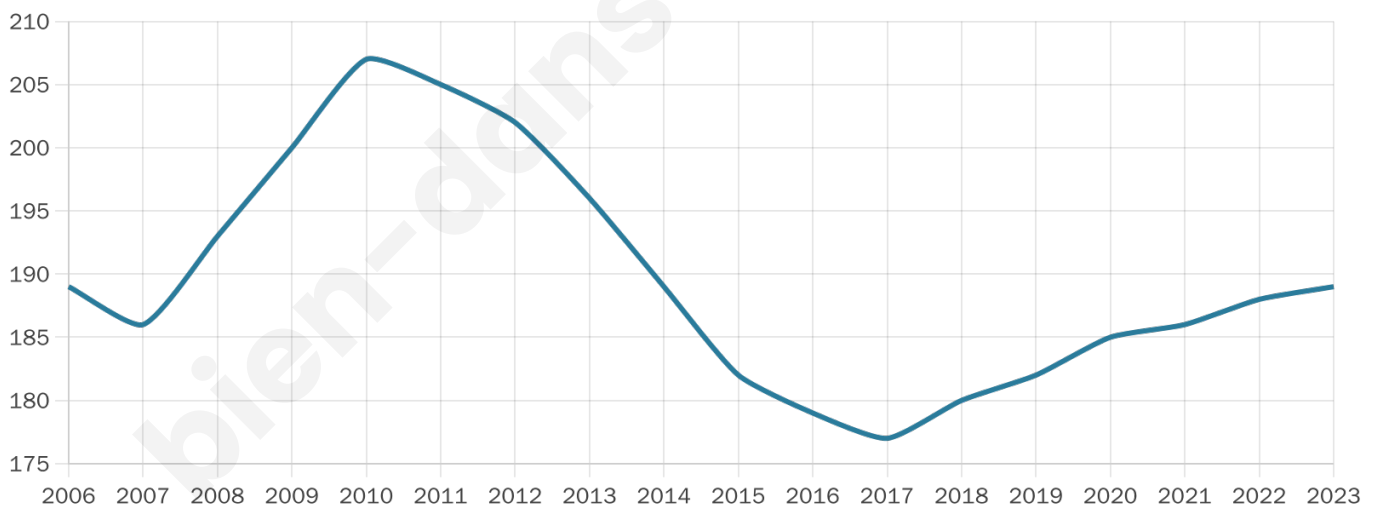
19 h/km²



Revenu moyen

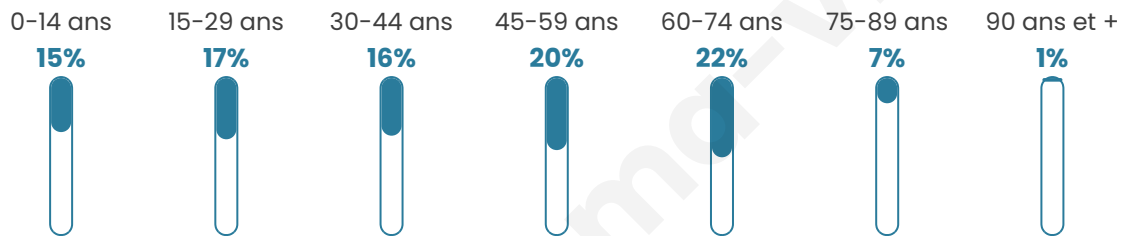
20 880 €/an

Evolution du nombre d'habitants

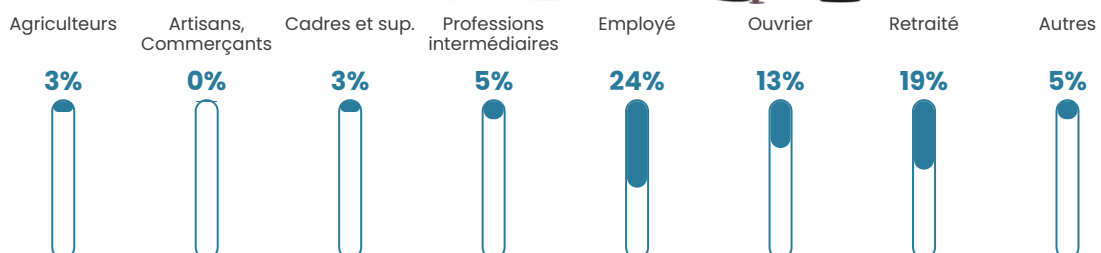


Sources : Institut national de la statistique et des études économiques (insee) selon Les dernières parutions officielles de 2024 portant sur les années 2020, 2021 et 2022.


Tranche d'âge




Activité professionnelle



Niveau de diplôme















Composition des ménages



Profils électoraux



Premier tour

	Marine LE PEN	35.29 %
	Emmanuel MACRON	23.53 %
	Jean-Luc MÉLENCHON	13.45 %
	Valérie PÉCRESSE	7.56 %
	Jean LASSALLE	5.04 %
	Nicolas DUPONT-AIGNAN	5.04 %
	Yannick JADOT	3.36 %
	Fabien ROUSSEL	2.52 %
	Éric ZEMMOUR	1.68 %
	Anne HIDALGO	1.68 %
	Philippe POUTOU	0.84 %
	Nathalie ARTHAUD	0.00 %

146 inscrits

Participation : 81.51%
Votes blancs : 0.00%
Votes nuls : 0.00%

Second tour

	Emmanuel MACRON	42,48 %
	Marine LE PEN	57,52 %

146 inscrits

Participation : 82.19%
Votes blancs : 5.83%
Votes nuls : 0%

Sécurité



Agressions physiques / sexuelles

0



Cambriolages

0



Vols / dégradations

0



Stupéfiants

0

Evolution du nombre d'infractions



Pour comparer

(en proportion du nombre d'habitants)



Sources : Bases statistiques communale, départementale et régionale de la délinquance enregistrée par la police et la gendarmerie nationales selon les dernières parutions officielles de 2025 portant sur l'année 2024 ([data.gouv](https://data.gouv.fr)).

Agressions physiques / sexuelles : Violences sexuelles, coups et blessures volontaires intrafamiliaux, coups et blessures volontaires, autres coups, blessures volontaires et vols violents sans arme.

Cambriolages : Cambriolages de logements.

Vols : Vols avec armes, vols d'accessoires sur véhicules, vols dans les véhicules, vols de véhicules, vols sans violence contre des personnes, destructions, dégradations volontaires et escroqueries.

Stupéfiants : Trafic de stupéfiants dont (AFD) et usage de stupéfiants.

Services à la population



Commerce

Hypermarché	X Buire 23km
Supermarché	X Lislet 6km
Superette	X Montcornet 5km
Boulangerie	X Vigneux-Hocquet 4km
Boucherie	X Tavaux-et-Pontséricourt 4km
Restaurant	X Montcornet 5km
Garage	X Vigneux-Hocquet 4km
Station-service	X Lislet 6km
Banque	X Montcornet 5km
La poste	X Dizy-le-Gros 11km
Coiffeur	X Tavaux-et-Pontséricourt 4km
Tabac	X Saint-Erme-Outre-et-Ramecourt 22km
Bars / discothèque	X Montcornet 5km
Bibliothèque	X Laon 31km
Cinéma	X Hirson 25km
Vétérinaire	X Montcornet 5km



Santé

Pharmacie	X Montcornet 5km
Hôpital	X Vervins 13km
Laboratoire d'analyses médicales	X Montcornet 5km
Etablissement pour handicapé	X La Neuville-Bosmont 8km
EHPA	X Rozoy-sur-Serre 13km
Médecin	X Montcornet 5km
Dentiste	X Montcornet 6km
Chirurgien	X Laon 29km
Dermatologue	X Vervins 13km
Anesthésiste	X Laon 30km
Gastro-entérologue	X Laon 30km
Gynécologue	X Marle 13km
Cancérologue	X Saint-Quentin 49km
Neurologue	X Origny-Sainte-Benoite 35km
Ophtalmologue	X Laon 28km
ORL	X Laon 29km
Cardiologue	X Laon 29km
Pédiatre	X Laon 29km
Pneumologue	X Laon 29km
Psychologue	X Laon 29km
Radiologue	X Laon 29km
Rhumatologue	X Laon 29km
Sage-femme	X Montcornet 6km



Éducation

Crèche	X Montcornet 5km
Ecole maternelle Public	X Lislet 6km
Ecole maternelle Privé	X Fismes 49km
Ecole primaire Public	X Chaourse 4km
Ecole primaire Privé	X Rozoy-sur-Serre 13km
Collège Public	X Montcornet 6km
Collège Privé	X Fontaine-lès-Vervins 14km
Lycée Public	X Fontaine-lès-Vervins 14km
Lycée Privé	X Vervins 13km

Sources : Base Sirene des entreprises et de leurs établissements selon les dernières parutions officielles de 2025 portant sur l'année 2024 ([data.gouv](#)). Liste, localisation et tarifs des professionnels de santé selon les dernières parutions officielles de 2025 portant sur l'année 2024 ([opendatasoft](#)) et FINISS Extraction du Fichier des établissements selon les dernières parutions officielles de 2025 portant sur l'année 2024 ([data.gouv](#)). Adresse et géolocalisation des établissements d'enseignement du premier et second degrés selon les dernières parutions officielles de 2025 portant sur l'année 2024 ([data.education.gouv](#))

Villes autour de Agnicourt-et-Séchelles

Ville	Habitants	Superficie	Pop densité	Pop active	Taux chômage	Revenu moyen	Prix immobilier
Tavaux-et-Pontséricourt	543	25 km ²	22 h/km ²	42.4%	4.6%	19 910 €/an	945 €/m ²
Vigneux-Hocquet	262	13 km ²	20 h/km ²	45%	6.5%	20 750 €/an	885 €/m ²
Chaourse	495	18 km ²	28 h/km ²	44%	7.3%	19 710 €/an	954 €/m ²
Montigny-le-Franc	141	9 km ²	16 h/km ²	40.4%	7.8%	21 430 €/an	828 €/m ²
Saint-Pierremont	41	7 km ²	6 h/km ²	43.9%	2.4%	NC	1 293 €/m ²
Montcornet (2 avis)	1 207	5 km ²	241 h/km ²	43.6%	11.1%	18 140 €/an	920 €/m ²
Clermont-les-Fermes	97	9 km ²	11 h/km ²	45.4%	9.3%	NC	885 €/m ²
Lislet	220	8 km ²	28 h/km ²	41.8%	6.8%	20 650 €/an	988 €/m ²
Bosmont-sur-Serre	170	9 km ²	19 h/km ²	41.8%	2.4%	21 500 €/an	961 €/m ²
La Ville-aux-Bois-lès-Dizy	204	10 km ²	20 h/km ²	50%	7.4%	20 210 €/an	891 €/m ²
La Neuville-Bosmont	187	10 km ²	19 h/km ²	37.4%	5.9%	20 610 €/an	623 €/m ²
Vincy-Reuil-et-Magny	101	11 km ²	9 h/km ²	41.6%	5.9%	NC	1 899 €/m ²
Renneval	135	6 km ²	23 h/km ²	32.6%	3%	16 180 €/an	676 €/m ²
Hary	203	11 km ²	18 h/km ²	44.8%	6.4%	23 070 €/an	1 243 €/m ²
Braye-en-Thiérache	131	9 km ²	15 h/km ²	35.1%	2.3%	21 300 €/an	777 €/m ²

bien-dans-ma-ville.fr



Vous aimez votre ville ? Notez-la !

Et faites-nous part de vos remarques constructives



Avec

BIEN dans ma **VILLE** 