



Version web

Ville de Agen-d'Aveyron

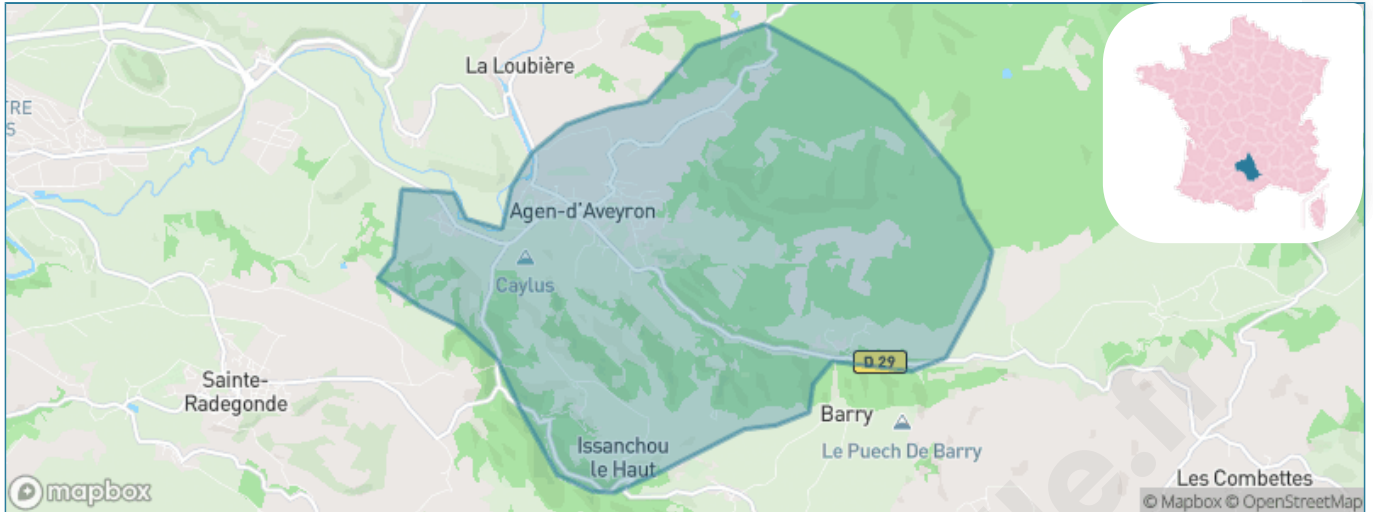
Présenté par

BIEN dans
ma **VILLE** 

Sommaire

Situation géographique	3
Statistiques sur la population	4
Evolution du nombre d'habitants	4
Tranche d'âge	5
0-14 ans	5
15-29 ans	5
30-44 ans	5
45-59 ans	5
60-74 ans	5
75-89 ans	5
90 ans et +	5
Activité professionnelle	5
Agriculteurs	5
Artisans, Commerçants	5
Cadres et sup.	5
Professions intermédiaires	5
Employé	5
Ouvrier	5
Retraité	5
Autres	5
Niveau de diplôme	6
Sans diplôme ou CEP	6
Brevet, BEPC, DNB	6
CAP-BEP ou équivalent	6
BAC ou équivalent	6
BAC+2	6
BAC+3 ou +4	6
BAC+5 ou plus	6
Composition des ménages	6
Couple sans enfant	6
Couple avec enfant(s)	6
Famille monoparentale	6
Colocation / Autre	6
Personnes seules	6
Profils électoraux	7
Premier tour	7
Sécurité	8
Evolution du nombre d'infractions	8
Pour comparer	9
Services à la population	10
Commerce	10
Éducation	10
Villes autour de Agen-d'Aveyron	11

Situation géographique



i Informations clés

- **Région** : Occitanie
- **Département** : Aveyron
- **Code postal** : 12630
- **Superficie** : 22 km²



AVEYRON



LE DÉPARTEMENT

Statistiques sur la population



Nombre d'habitants

1 116



Age moyen

44 ans



Pop active

50.2%



Taux chômage

2.3%



Pop densité

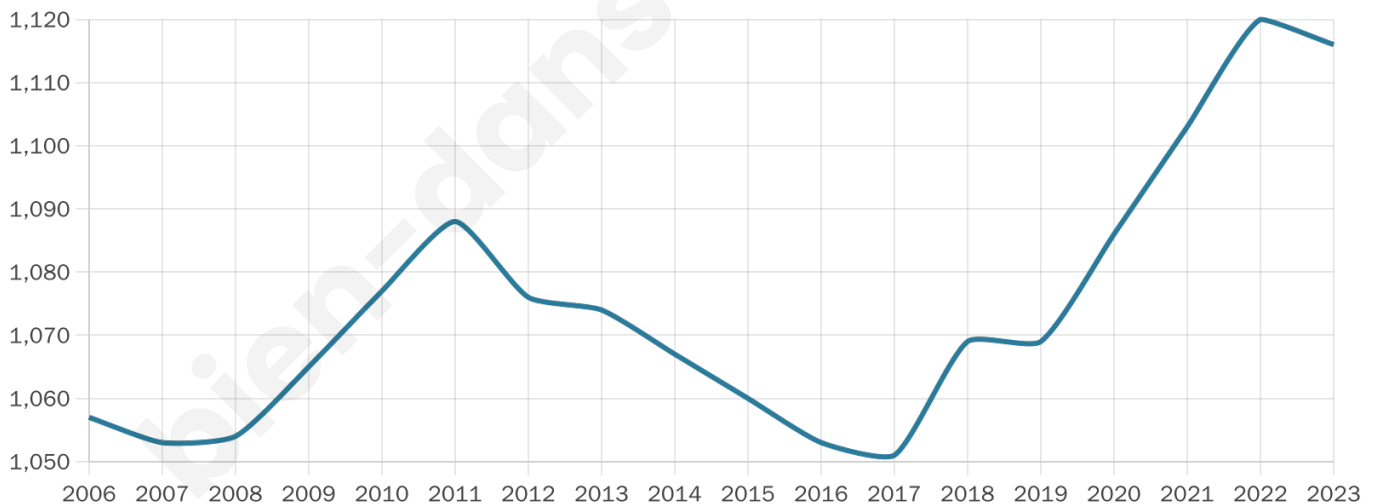
51 h/km²



Revenu moyen

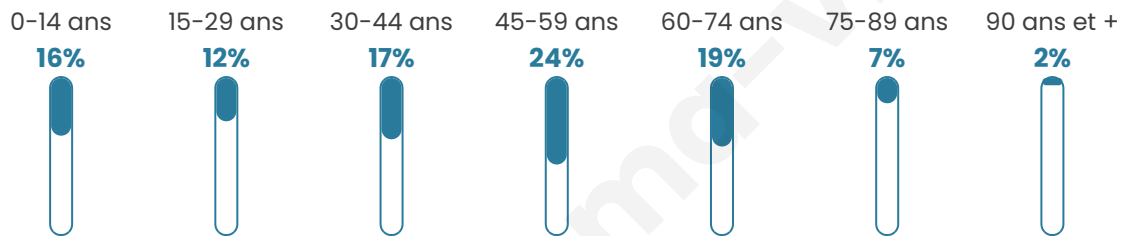
25 590 €/an

Evolution du nombre d'habitants

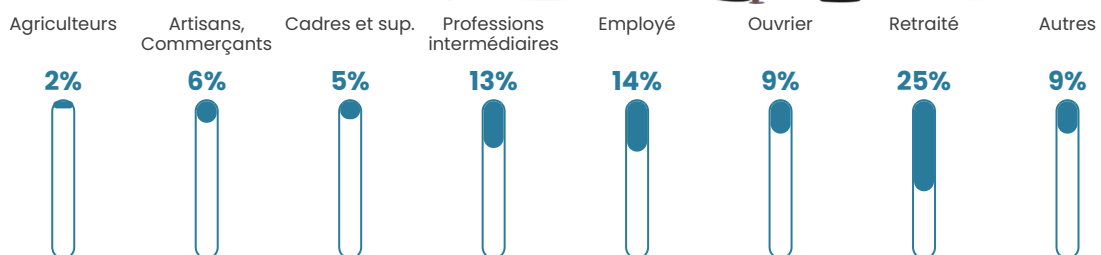


Sources : Institut national de la statistique et des études économiques (insee) selon Les dernières parutions officielles de 2024 portant sur les années 2020, 2021 et 2022.


Tranche d'âge




Activité professionnelle



Niveau de diplôme















Composition des ménages



Profils électoraux

Premier tour

	Emmanuel MACRON	32.13 %
	Marine LE PEN	24.78 %
	Jean-Luc MÉLENCHON	14.20 %
	Jean LASSALLE	9.59 %
	Yannick JADOT	4.48 %
	Valérie PÉCRESSÉ	4.48 %
	Éric ZEMMOUR	4.36 %
	Anne HIDALGO	2.74 %
	Fabien ROUSSEL	1.87 %
	Nathalie ARTHAUD	0.87 %
	Nicolas DUPONT- AIGNAN	0.37 %
	Philippe POUTOU	0.12 %



964 inscrits

Participation : 85.79%

Votes blancs : 2.06%

Votes nuls : 0.85%

Second tour

	Emmanuel MACRON	60,76 %
	Marine LE PEN	39,24 %

964 inscrits

Participation : 84.96%

Votes blancs : 7.33%

Votes nuls : 2.44%

Sécurité



Agressions physiques / sexuelles

0



Cambriolages

0



Vols / dégradations

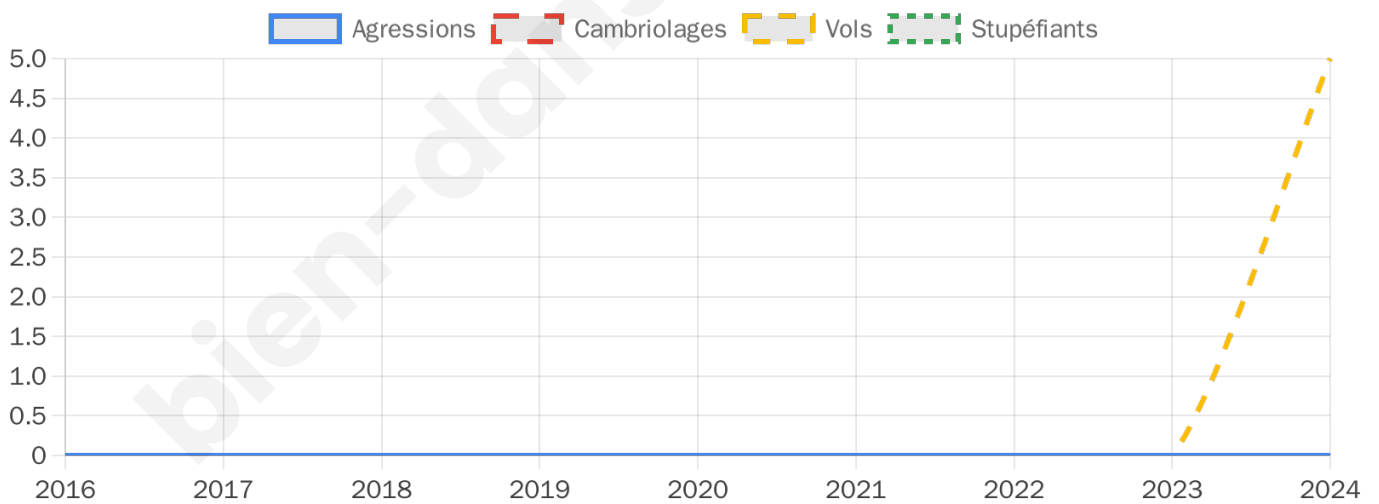
5



Stupéfiants

0

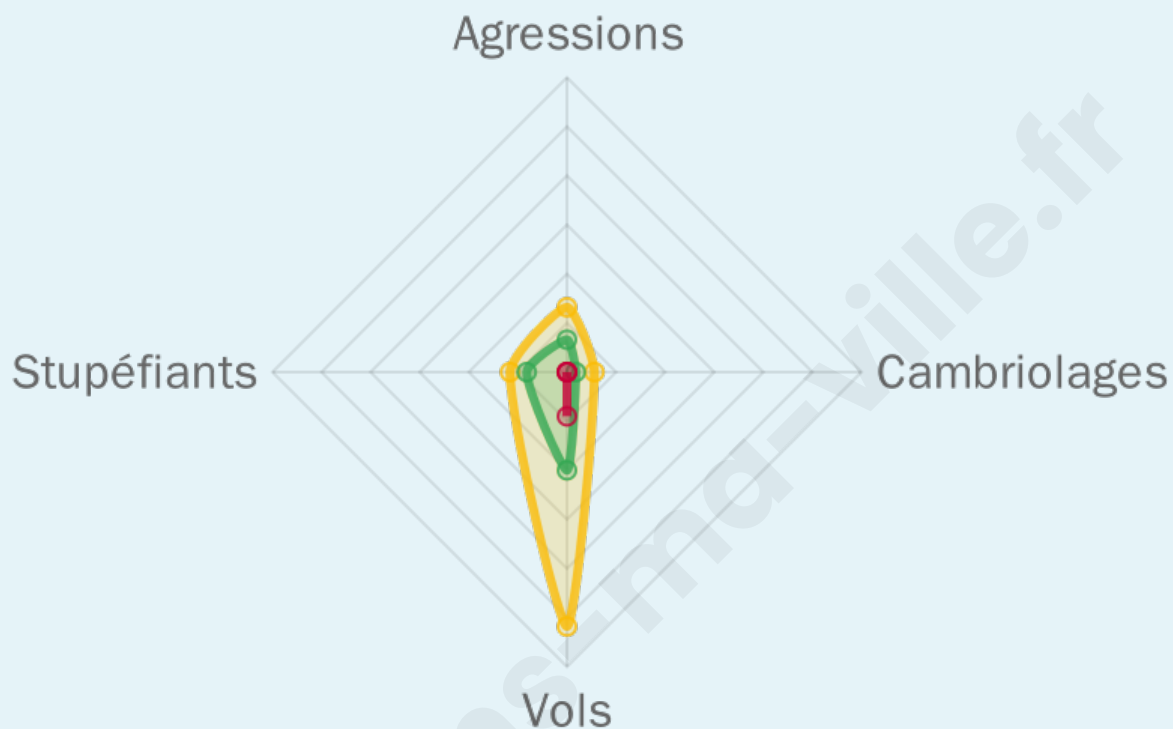
Evolution du nombre d'infractions



Pour comparer

(en proportion du nombre d'habitants)

■ Ville ■ Département ■ Région



Sources : Bases statistiques communale, départementale et régionale de la délinquance enregistrée par la police et la gendarmerie nationales selon les dernières parutions officielles de 2025 portant sur l'année 2024 ([data.gouv](https://data.gouv.fr)).

Agresions physiques / sexuelles : Violences sexuelles, coups et blessures volontaires intrafamiliaux, coups et blessures volontaires, autres coups, blessures volontaires et vols violents sans arme.

Cambriolages : Cambriolages de logements.

Vols : Vols avec armes, vols d'accessoires sur véhicules, vols dans les véhicules, vols de véhicules, vols sans violence contre des personnes, destructions, dégradations volontaires et escroqueries.

Stupéfiants : Trafic de stupéfiants dont (AFD) et usage de stupéfiants.

Services à la population



Commerce

Hypermarché	X Decazeville 39km
Supermarché	X Onet-le-Château 7km
Superette	1
Boulangerie	1
Boucherie	X Rodez 8km
Restaurant	X Montrozier 3km
Garage	3
Station-service	X Bertholène 8km
Banque	X Montrozier 3km
La poste	1
Coiffeur	2
Tabac	X Montrozier 4km
Bars / discothèque	1
Bibliothèque	X Onet-le-Château 7km
Cinéma	X Rodez 9km
Vétérinaire	X Onet-le-Château 7km



Santé

Pharmacie	X Montrozier 4km
Hôpital	X Rodez 10km
Laboratoire d'analyses médicales	X Onet-le-Château 7km
Etablissement pour handicapé	X Onet-le-Château 6km
EHPA	X Onet-le-Château 8km
Médecin	2
Dentiste	X Sainte-Radegonde 6km
Chirurgien	X Rodez 9km
Dermatologue	X Rodez 9km
Anesthésiste	X Villefranche-de-Rouergue 52km
Gastro-entérologue	X Rodez 9km
Gynécologue	X Decazeville 40km
Cancérologue	X Aurillac 64km
Neurologue	X Rodez 9km
Ophtalmologue	X Rodez 9km
ORL	X Rodez 9km
Cardiologue	X Rodez 10km
Pédiatre	X Rodez 10km
Pneumologue	X Rodez 10km
Psychologue	X Rodez 9km
Radiologue	X Rodez 9km
Rhumatologue	X Rodez 9km
Sage-femme	X Onet-le-Château 8km



Éducation

Crèche	X Montrozier 4km
Ecole maternelle Public	X Onet-le-Château 7km
Ecole maternelle Privé	X Espalion 18km
Ecole primaire Public	1
Ecole primaire Privé	1
Collège Public	X Onet-le-Château 7km
Collège Privé	X Rodez 9km
Lycée Public	X Rodez 9km
Lycée Privé	X Rodez 9km

Sources : Base Sirene des entreprises et de leurs établissements selon les dernières parutions officielles de 2025 portant sur l'année 2024 ([data.gouv](#)). Liste, localisation et tarifs des professionnels de santé selon les dernières parutions officielles de 2025 portant sur l'année 2024 ([opendatasoft](#)) et FINISS Extraction du Fichier des établissements selon les dernières parutions officielles de 2025 portant sur l'année 2024 ([data.gouv](#)). Adresse et géolocalisation des établissements d'enseignement du premier et second degrés selon les dernières parutions officielles de 2025 portant sur l'année 2024 ([data.education.gouv](#))

Villes autour de Agen-d'Aveyron

Ville	Habitants	Superficie	Pop densité	Pop active	Taux chômage	Revenu moyen	Prix immobilier
La Loubière	1 573	28 km ²	56 h/km ²	48.5%	1.6%	26 690 €/an	1 815 €/m ²
Sainte-Radegonde	1 793	30 km ²	60 h/km ²	46.4%	2%	26 930 €/an	1 759 €/m ²
Montrozier (1 avis)	1 717	46 km ²	37 h/km ²	47.9%	2.4%	24 720 €/an	1 425 €/m ²
Le Vibal	519	25 km ²	21 h/km ²	48.6%	2.5%	21 480 €/an	2 179 €/m ²
Bertholène	1 043	47 km ²	22 h/km ²	46.5%	2.2%	21 800 €/an	643 €/m ²
Le Monastère (1 avis)	2 295	6 km ²	383 h/km ²	52.2%	2.4%	24 580 €/an	1 913 €/m ²
Sébazac-Concourès (1 avis)	3 234	25 km ²	129 h/km ²	46.6%	2.1%	25 330 €/an	2 125 €/m ²
Olemps (1 avis)	3 559	12 km ²	297 h/km ²	45%	2.3%	24 910 €/an	1 699 €/m ²
Rodez (29 avis)	23 981	11 km ²	2 180 h/km ²	46.5%	4.7%	22 210 €/an	1 684 €/m ²
Pont-de-Salars	1 623	44 km ²	37 h/km ²	44.1%	2.2%	22 690 €/an	821 €/m ²
Arques	159	11 km ²	14 h/km ²	50.9%	1.9%	23 840 €/an	2 040 €/m ²
Laissac-Sévérac l'Église (1 avis)	2 141	33 km ²	65 h/km ²	42.7%	2.5%	21 860 €/an	1 441 €/m ²
Flavin (4 avis)	2 392	50 km ²	48 h/km ²	49.4%	2%	24 530 €/an	1 723 €/m ²
Bozouls (2 avis)	3 001	69 km ²	43 h/km ²	46.9%	1.9%	23 480 €/an	2 199 €/m ²
Onet-le-Château	12 080	40 km ²	302 h/km ²	44.5%	3.6%	22 100 €/an	1 681 €/m ²

bien-dans-ma-ville.fr



Vous aimez votre ville ? Notez-la !

Et faites-nous part de vos remarques constructives



Avec

BIEN dans ma **VILLE** 