



Version web

# Ville de Agel

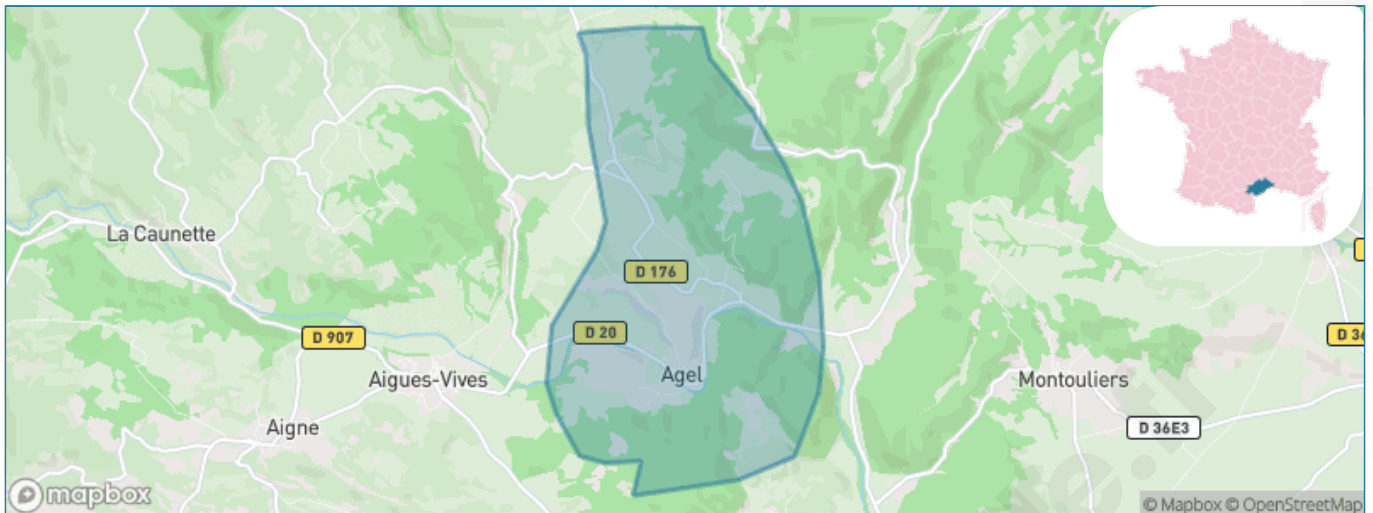
Présenté par

**BIEN** dans  
ma **VILLE** 

# Sommaire

Situation géographique .....	3
Statistiques sur la population .....	4
Evolution du nombre d'habitants .....	4
Tranche d'âge .....	5
0-14 ans .....	5
15-29 ans .....	5
30-44 ans .....	5
45-59 ans .....	5
60-74 ans .....	5
75-89 ans .....	5
90 ans et + .....	5
Activité professionnelle .....	5
Agriculteurs .....	5
Artisans, Commerçants .....	5
Cadres et sup. ....	5
Professions intermédiaires .....	5
Employé .....	5
Ouvrier .....	5
Retraité .....	5
Autres .....	5
Niveau de diplôme .....	6
Sans diplôme ou CEP .....	6
Brevet, BEPC, DNB .....	6
CAP-BEP ou équivalent .....	6
BAC ou équivalent .....	6
BAC+2 .....	6
BAC+3 ou +4 .....	6
BAC+5 ou plus .....	6
Composition des ménages .....	6
Couple sans enfant .....	6
Couple avec enfant(s) .....	6
Famille monoparentale .....	6
Colocation / Autre .....	6
Personnes seules .....	6
Profils électoraux .....	7
Premier tour .....	7
Sécurité .....	8
Evolution du nombre d'infractions .....	8
Pour comparer .....	9
Services à la population .....	10
Commerce .....	10
Éducation .....	10
Villes autour de Agel .....	11

# Situation géographique



## i Informations clés

- **Région** : Occitanie
- **Département** : Hérault
- **Code postal** : 34210
- **Superficie** : 12 km<sup>2</sup>



# Statistiques sur la population



Nombre d'habitants

**240**



Age moyen

**49 ans**



Pop active

**38.3%**



Taux chômage

**17.2%**



Pop densité

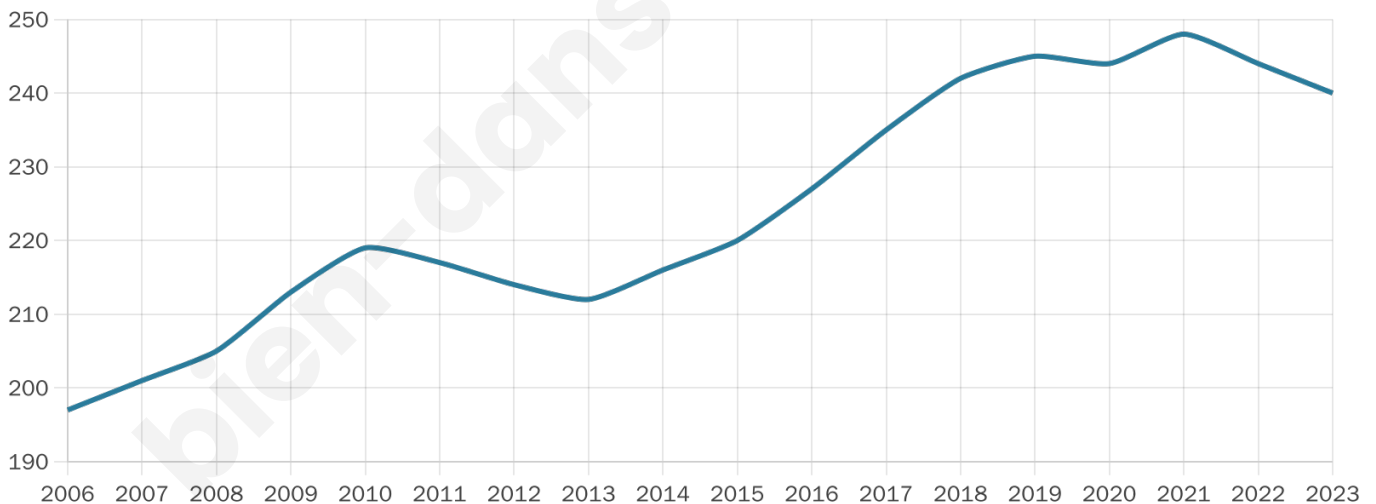
**20 h/km<sup>2</sup>**



Revenu moyen

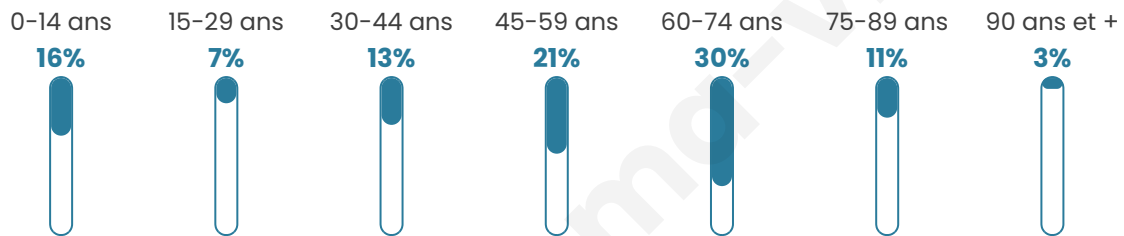
**18 830 €/an**

## Evolution du nombre d'habitants

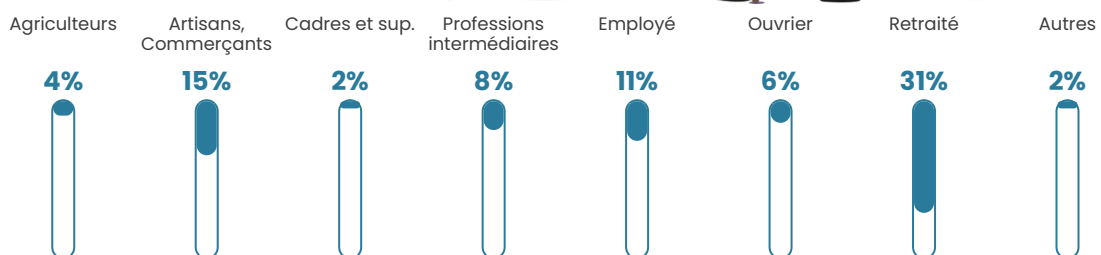


Sources : Institut national de la statistique et des études économiques (insee) selon Les dernières parutions officielles de 2024 portant sur les années 2020, 2021 et 2022.

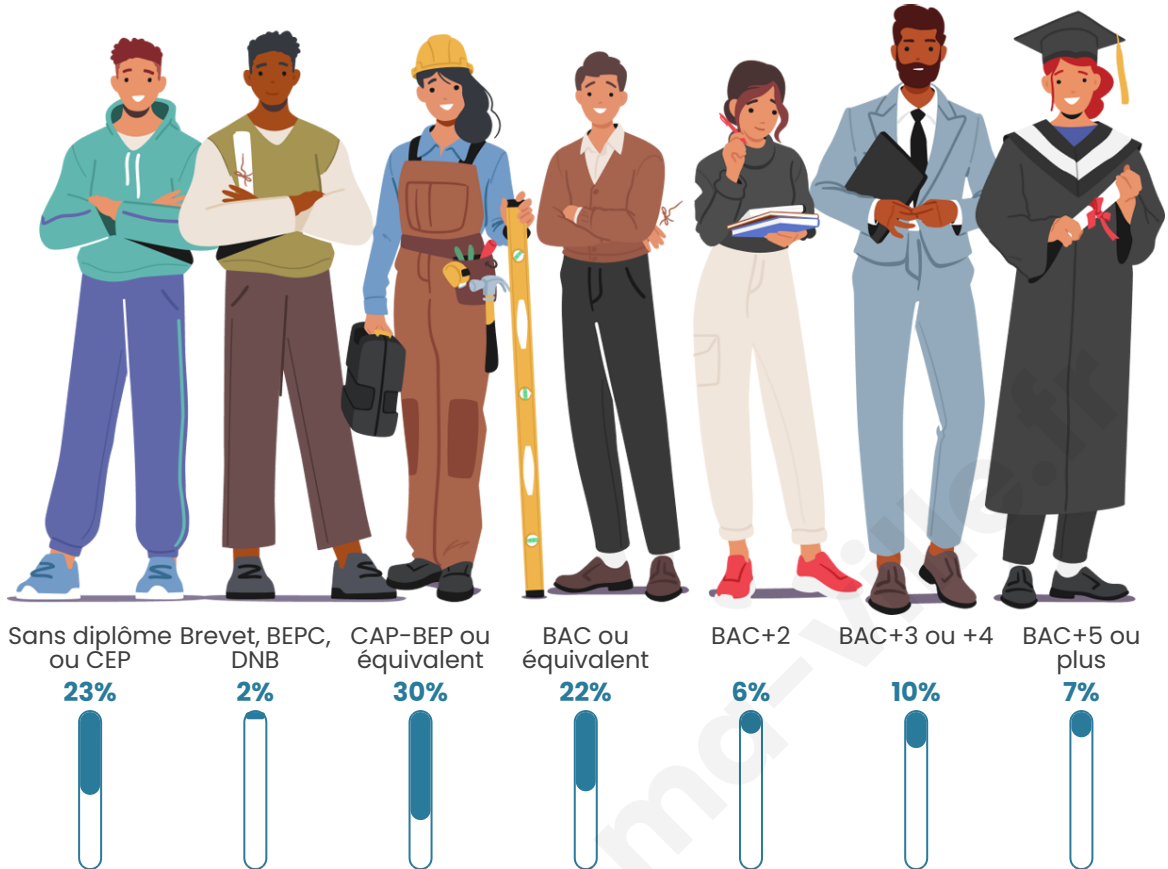
## Tranche d'âge




## Activité professionnelle



## Niveau de diplôme




## Composition des ménages



# Profils électoraux

## Premier tour

	Jean-Luc MÉLENCHON	23.33 %
	Marine LE PEN	22.00 %
	Emmanuel MACRON	17.33 %
	Éric ZEMMOUR	10.00 %
	Valérie PÉCRESE	6.67 %
	Jean LASSALLE	5.33 %
	Yannick JADOT	5.33 %
	Fabien ROUSSEL	4.00 %
	Anne HIDALGO	3.33 %
	Philippe POUTOU	1.33 %
	Nicolas DUPONT- AIGNAN	1.33 %
	Nathalie ARTHAUD	0.00 %



### 188 inscrits

Participation : 81.38%

Votes blancs : 1.31%

Votes nuls : 0.65%

## Second tour

	Emmanuel MACRON	56,59 %
	Marine LE PEN	43,41 %

### 188 inscrits

Participation : 78.72%

Votes blancs : 10.14%

Votes nuls : 2.7%

# Sécurité



Agressions physiques / sexuelles

0



Cambriolages

0



Vols / dégradations

0



Stupéfiants

0

## Evolution du nombre d'infractions



## Pour comparer

(en proportion du nombre d'habitants)



Sources : Bases statistiques communale, départementale et régionale de la délinquance enregistrée par la police et la gendarmerie nationales selon les dernières parutions officielles de 2025 portant sur l'année 2024 ([data.gouv](https://data.gouv.fr)).

Agressions physiques / sexuelles : Violences sexuelles, coups et blessures volontaires intrafamiliaux, coups et blessures volontaires, autres coups, blessures volontaires et vols violents sans arme.

Cambriolages : Cambriolages de logements.

Vols : Vols avec armes, vols d'accessoires sur véhicules, vols dans les véhicules, vols de véhicules, vols sans violence contre des personnes, destructions, dégradations volontaires et escroqueries.

Stupéfiants : Trafic de stupéfiants dont (AFD) et usage de stupéfiants.

# Services à la population



## Commerce

Hypermarché	X <u>Lézignan-Corbières</u> 17km
Supermarché	X <u>Argeliers</u> 5km
Superette	X <u>Bize-Minervois</u> 2km
Boulangerie	X <u>Bize-Minervois</u> 2km
Boucherie	X <u>Aigues-Vives</u> 3km
Restaurant	X <u>Bize-Minervois</u> 2km
Garage	1
Station-service	X <u>Sallèles-d'Aude</u> 11km
Banque	X <u>Ginestas</u> 7km
La poste	X <u>Bize-Minervois</u> 2km
Coiffeur	X <u>Bize-Minervois</u> 2km
Tabac	X <u>Argeliers</u> 5km
Bars / discothèque	X <u>Bize-Minervois</u> 2km
Bibliothèque	X <u>Mailhac</u> 4km
Cinéma	X <u>Lézignan-Corbières</u> 17km
Vétérinaire	X <u>Ventenac-en-Minervois</u> 9km



## Santé

Pharmacie	X <u>Bize-Minervois</u> 3km
Hôpital	X <u>Lézignan-Corbières</u> 17km
Laboratoire d'analyses médicales	X <u>Montredon-des-Corbières</u> 17km
Etablissement pour handicapé	X <u>Quarante</u> 9km
EHPA	X <u>Ouveillan</u> 10km
Médecin	X <u>Bize-Minervois</u> 3km
Dentiste	X <u>Bize-Minervois</u> 2km
Chirurgien	X <u>Montredon-des-Corbières</u> 17km
Dermatologue	X <u>Sallèles-d'Aude</u> 11km
Anesthésiste	X <u>Montredon-des-Corbières</u> 17km
Gastro-entérologue	X <u>Lézignan-Corbières</u> 17km
Gynécologue	X <u>Narbonne</u> 19km
Cancérologue	X <u>Montredon-des-Corbières</u> 17km
Neurologue	X <u>Montredon-des-Corbières</u> 17km
Ophthalmologue	X <u>Montredon-des-Corbières</u> 17km
ORL	X <u>Montredon-des-Corbières</u> 17km
Cardiologue	X <u>Montredon-des-Corbières</u> 17km
Pédiatre	X <u>Narbonne</u> 23km
Pneumologue	X <u>Narbonne</u> 21km
Psychologue	X <u>Narbonne</u> 20km
Radiologue	X <u>Montredon-des-Corbières</u> 17km
Rhumatologue	X <u>Cruzy</u> 8km
Sage-femme	X <u>Ouveillan</u> 11km



## Éducation

Crèche	X <u>Bize-Minervois</u> 3km
Ecole maternelle Public	X <u>Aigne</u> 4km
Ecole maternelle Privé	X <u>Perpignan</u> 71km
Ecole primaire Public	1
Ecole primaire Privé	X <u>Bize-Minervois</u> 3km
Collège Public	X <u>Quarante</u> 9km
Collège Privé	X <u>Lézignan-Corbières</u> 17km
Lycée Public	X <u>Lézignan-Corbières</u> 18km
Lycée Privé	X <u>Capestang</u> 16km

Sources : Base Sirene des entreprises et de leurs établissements selon les dernières parutions officielles de 2025 portant sur l'année 2024 ([data.gouv](https://data.gouv.fr)). Liste, localisation et tarifs des professionnels de santé selon les dernières parutions officielles de 2025 portant sur l'année 2024 ([opendatasoft](https://opendatasoft.com)) et FINISS Extraction du Fichier des établissements selon les dernières parutions officielles de 2025 portant sur l'année 2024 ([data.gouv](https://data.gouv.fr)). Adresse et géolocalisation des établissements d'enseignement du premier et second degrés selon les dernières parutions officielles de 2025 portant sur l'année 2024 ([data.education.gouv](https://data.education.gouv.fr))

## Villes autour de Agel

Ville	Habitants	Superficie	Pop densité	Pop active	Taux chômage	Revenu moyen	Prix immobilier
Aigues-Vives (3 avis)	476	12 km <sup>2</sup>	40 h/km <sup>2</sup>	43.7%	7.1%	19 390 €/an	869 €/m <sup>2</sup>
Aigne (1 avis)	301	10 km <sup>2</sup>	30 h/km <sup>2</sup>	37.5%	7%	18 690 €/an	1 753 €/m <sup>2</sup>
Bize-Minervois (1 avis)	1 355	20 km <sup>2</sup>	68 h/km <sup>2</sup>	37.6%	6.3%	20 550 €/an	1 788 €/m <sup>2</sup>
Mailhac (1 avis)	595	10 km <sup>2</sup>	60 h/km <sup>2</sup>	44%	4.9%	19 200 €/an	1 536 €/m <sup>2</sup>
Montouliers	242	7 km <sup>2</sup>	35 h/km <sup>2</sup>	40.1%	3.7%	21 300 €/an	1 412 €/m <sup>2</sup>
Sainte-Valière	534	6 km <sup>2</sup>	89 h/km <sup>2</sup>	44.2%	6.4%	20 560 €/an	1 547 €/m <sup>2</sup>
Argeliers (2 avis)	2 124	10 km <sup>2</sup>	212 h/km <sup>2</sup>	43.1%	5.6%	20 980 €/an	1 709 €/m <sup>2</sup>
La Caunette (1 avis)	326	21 km <sup>2</sup>	16 h/km <sup>2</sup>	44.5%	8.9%	18 590 €/an	1 321 €/m <sup>2</sup>
Saint-Jean-de-Minervois	131	32 km <sup>2</sup>	4 h/km <sup>2</sup>	34.4%	3.1%	17 230 €/an	1 474 €/m <sup>2</sup>
Pouzols-Minervois (1 avis)	599	10 km <sup>2</sup>	60 h/km <sup>2</sup>	40.4%	8%	19 810 €/an	2 194 €/m <sup>2</sup>
Villespassans	185	14 km <sup>2</sup>	13 h/km <sup>2</sup>	45.9%	3.8%	18 120 €/an	1 372 €/m <sup>2</sup>
Mirepeisset	750	5 km <sup>2</sup>	150 h/km <sup>2</sup>	45.5%	6.1%	21 260 €/an	1 999 €/m <sup>2</sup>
Beaufort	214	6 km <sup>2</sup>	36 h/km <sup>2</sup>	40.7%	6.5%	20 860 €/an	777 €/m <sup>2</sup>
Ginestas (2 avis)	1 611	9 km <sup>2</sup>	179 h/km <sup>2</sup>	41.4%	4.5%	21 930 €/an	1 921 €/m <sup>2</sup>
Assignan	174	8 km <sup>2</sup>	22 h/km <sup>2</sup>	37.4%	6.9%	20 380 €/an	1 443 €/m <sup>2</sup>

bien-dans-ma-ville.fr



# Vous aimez votre ville ? Notez-la !

Et faites-nous part de vos remarques constructives



Avec

**BIEN** dans  
ma **VILLE** 