



Version web

# Ville de Agassac

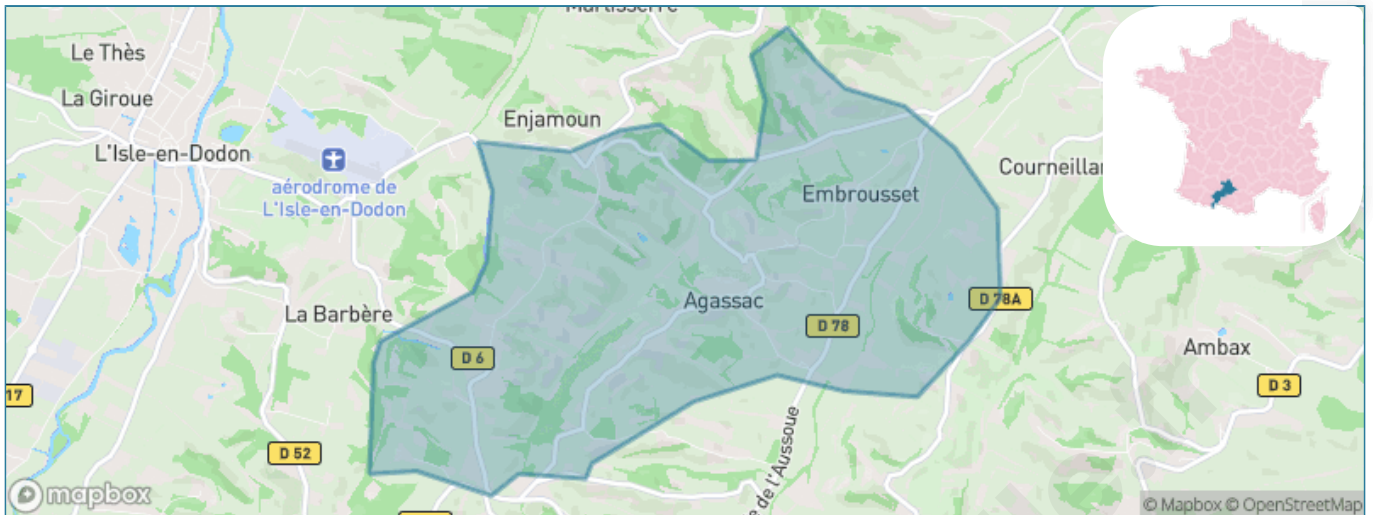
Présenté par

**BIEN** dans  
ma **VILLE** 

# Sommaire

Situation géographique .....	3
Statistiques sur la population .....	4
Evolution du nombre d'habitants .....	4
Tranche d'âge .....	5
0-14 ans .....	5
15-29 ans .....	5
30-44 ans .....	5
45-59 ans .....	5
60-74 ans .....	5
75-89 ans .....	5
90 ans et + .....	5
Activité professionnelle .....	5
Agriculteurs .....	5
Artisans, Commerçants .....	5
Cadres et sup. ....	5
Professions intermédiaires .....	5
Employé .....	5
Ouvrier .....	5
Retraité .....	5
Autres .....	5
Niveau de diplôme .....	6
Sans diplôme ou CEP .....	6
Brevet, BEPC, DNB .....	6
CAP-BEP ou équivalent .....	6
BAC ou équivalent .....	6
BAC+2 .....	6
BAC+3 ou +4 .....	6
BAC+5 ou plus .....	6
Composition des ménages .....	6
Couple sans enfant .....	6
Couple avec enfant(s) .....	6
Famille monoparentale .....	6
Colocation / Autre .....	6
Personnes seules .....	6
Profils électoraux .....	7
Premier tour .....	7
Sécurité .....	8
Evolution du nombre d'infractions .....	8
Pour comparer .....	9
Services à la population .....	10
Commerce .....	10
Éducation .....	10
Villes autour de Agassac .....	12

# Situation géographique



## i Informations clés

- **Région** : Occitanie
- **Département** : Haute-Garonne
- **Code postal** : 31230
- **Superficie** : 9 km<sup>2</sup>



# Statistiques sur la population



Nombre d'habitants

**115**



Age moyen

**45 ans**



Pop active

**48.7%**



Taux chômage

**15.3%**



Pop densité

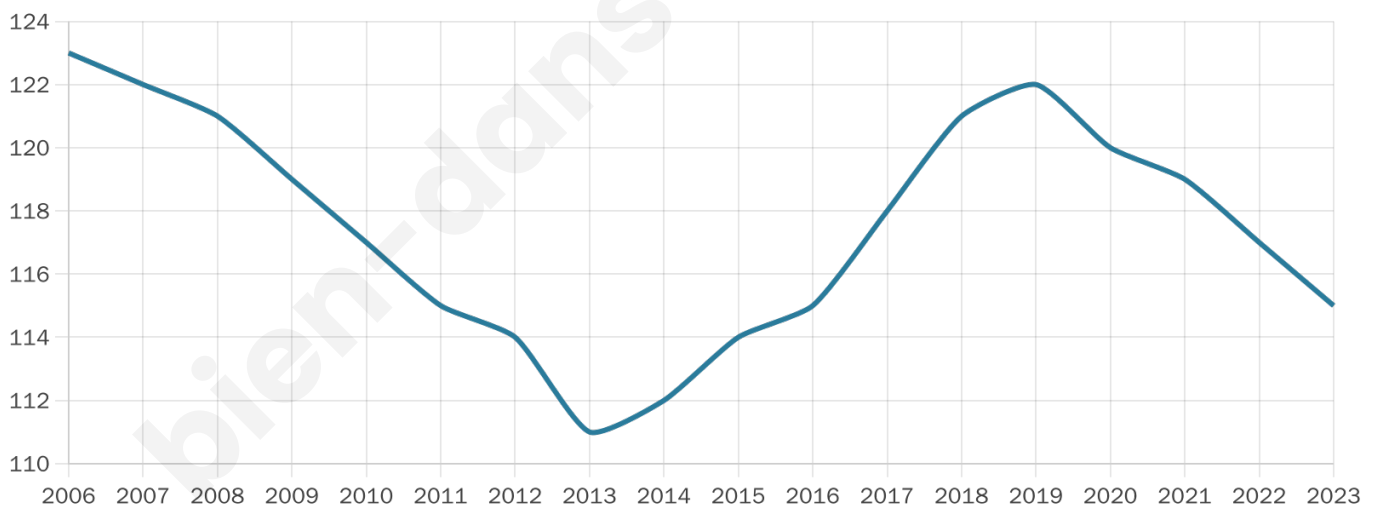
**13 h/km<sup>2</sup>**



Revenu moyen

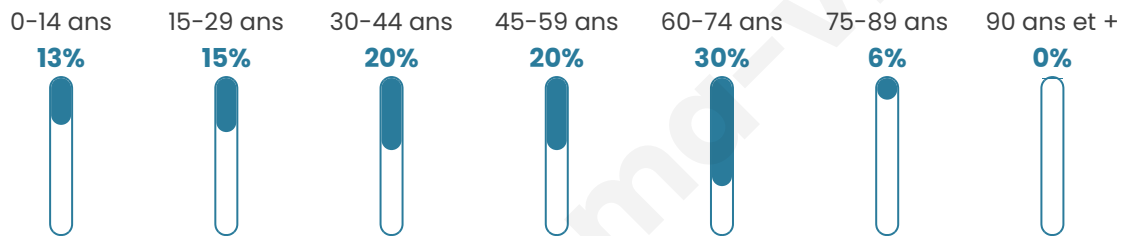
**20 370 €/an**

## Evolution du nombre d'habitants

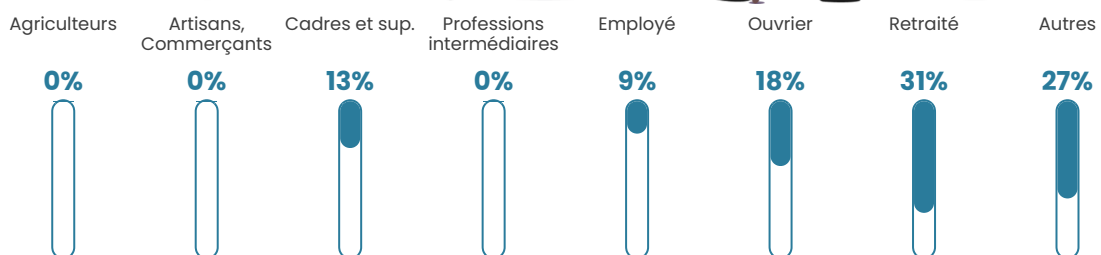


Sources : Institut national de la statistique et des études économiques (insee) selon Les dernières parutions officielles de 2024 portant sur les années 2020, 2021 et 2022.


## Tranche d'âge




## Activité professionnelle



## Niveau de diplôme















## Composition des ménages



# Profils électoraux

## Premier tour

	Jean-Luc MÉLENCHON	31.34 %
	Emmanuel MACRON	19.40 %
	Marine LE PEN	16.42 %
	Jean LASSALLE	8.96 %
	Yannick JADOT	8.96 %
	Valérie PÉCRESSE	5.97 %
	Fabien ROUSSEL	2.99 %
	Anne HIDALGO	2.99 %
	Éric ZEMMOUR	1.49 %
	Nicolas DUPONT-AIGNAN	1.49 %
	Nathalie ARTHAUD	0.00 %
	Philippe POUTOU	0.00 %



### 86 inscrits

Participation : 80.23%

Votes blancs : 1.45%

Votes nuls : 1.45%

## Second tour

	Emmanuel MACRON	57,41 %
	Marine LE PEN	42,59 %

### 86 inscrits

Participation : 80.23%

Votes blancs : 18.84%

Votes nuls : 2.9%

# Sécurité



Agressions physiques / sexuelles

0



Cambriolages

0



Vols / dégradations

0



Stupéfiants

0

## Evolution du nombre d'infractions



## Pour comparer

(en proportion du nombre d'habitants)

■ Ville ■ Département ■ Région



Sources : Bases statistiques communale, départementale et régionale de la délinquance enregistrée par la police et la gendarmerie nationales selon les dernières parutions officielles de 2025 portant sur l'année 2024 ([data.gouv](https://data.gouv.fr)).

Agressions physiques / sexuelles : Violences sexuelles, coups et blessures volontaires intrafamiliaux, coups et blessures volontaires, autres coups, blessures volontaires et vols violents sans arme.

Cambriolages : Cambriolages de logements.

Vols : Vols avec armes, vols d'accessoires sur véhicules, vols dans les véhicules, vols de véhicules, vols sans violence contre des personnes, destructions, dégradations volontaires et escroqueries.

Stupéfiants : Trafic de stupéfiants dont (AFD) et usage de stupéfiants.

# Services à la population



## Commerce

Hypermarché	X <a href="#">Stenay</a> 20km
Supermarché	X <a href="#">L'Isle-en-Dodon</a> 4km
Superette	X <a href="#">L'Isle-en-Dodon</a> 4km
Boulangerie	X <a href="#">L'Isle-en-Dodon</a> 4km
Boucherie	X <a href="#">Puylausic</a> 10km
Restaurant	X <a href="#">L'Isle-en-Dodon</a> 4km
Garage	X <a href="#">Mauvezin</a> 3km
Station-service	X <a href="#">L'Isle-en-Dodon</a> 3km
Banque	X <a href="#">L'Isle-en-Dodon</a> 4km
La poste	X <a href="#">Saint-Frajou</a> 4km
Coiffeur	1
Tabac	X <a href="#">Samatan</a> 14km
Bars / discothèque	X <a href="#">L'Isle-en-Dodon</a> 4km
Bibliothèque	X <a href="#">Cadeillan</a> 7km
Cinéma	X <a href="#">Samatan</a> 14km
Vétérinaire	X <a href="#">L'Isle-en-Dodon</a> 4km



## Santé

Pharmacie	X <a href="#">L'Isle-en-Dodon</a> 4km
Hôpital	X <a href="#">Salies-du-Salat</a> 30km
Laboratoire d'analyses médicales	X <a href="#">Samatan</a> 15km
Etablissement pour handicapé	X <a href="#">Aurignac</a> 16km
EHPA	X <a href="#">L'Isle-en-Dodon</a> 4km
Médecin	X <a href="#">Coueilles</a> 2km
Dentiste	X <a href="#">L'Isle-en-Dodon</a> 4km
Chirurgien	X <a href="#">Saint-Gaudens</a> 31km
Dermatologue	X <a href="#">Carbonne</a> 28km
Anesthésiste	X <a href="#">Muret</a> 38km
Gastro-entérologue	X <a href="#">Muret</a> 38km
Gynécologue	X <a href="#">Saint-Gaudens</a> 31km
Cancérologue	X <a href="#">Muret</a> 38km
Neurologue	X <a href="#">Saint-Gaudens</a> 30km
Ophthalmologue	X <a href="#">Martres-Tolosane</a> 21km
ORL	X <a href="#">Muret</a> 37km
Cardiologue	X <a href="#">Saint-Gaudens</a> 31km
Pédiatre	X <a href="#">Muret</a> 38km
Pneumologue	X <a href="#">Saint-Plancard</a> 33km
Psychologue	X <a href="#">Saint-Michel</a> 28km
Radiologue	X <a href="#">Cazères</a> 25km
Rhumatologue	X <a href="#">Saint-Gaudens</a> 31km
Sage-femme	X <a href="#">Lombez</a> 12km



## Éducation

Crèche	X <a href="#">L'Isle-en-Dodon</a> 5km
Ecole maternelle Public	X <a href="#">L'Isle-en-Dodon</a> 4km
Ecole maternelle Privé	X <a href="#">Plaisance-du-Touch</a> 41km
Ecole primaire Public	1
Ecole primaire Privé	X <a href="#">Castelnau-Picampeau</a> 12km
Collège Public	X <a href="#">L'Isle-en-Dodon</a> 4km
Collège Privé	X <a href="#">Castelnau-Picampeau</a> 12km
Lycée Public	X <a href="#">Samatan</a> 15km
Lycée Privé	X <a href="#">Rieumes</a> 20km

Sources : Base Sirene des entreprises et de leurs établissements selon les dernières parutions officielles de 2025 portant sur l'année 2024 ([data.gouv](https://data.gouv.fr)). Liste, localisation et tarifs des professionnels de santé selon les dernières parutions officielles de 2025 portant sur l'année 2024 ([opendatasoft](https://opendatasoft.com)) et FINESS Extraction du Fichier des établissements selon les dernières parutions officielles de 2025 portant sur l'année 2024 ([data.gouv](https://data.gouv.fr)). Adresse et géolocalisation des établissements d'enseignement du premier et second degrés selon les dernières parutions officielles de 2025 portant sur l'année 2024 ([data.education.gouv](https://data.education.gouv.fr))

bien-dans-ma-ville.fr

## Villes autour de Agassac

Ville	Habitants	Superficie	Pop densité	Pop active	Taux chômage	Revenu moyen	Prix immobilier
Martisserre	64	6 km <sup>2</sup>	11 h/km <sup>2</sup>	48.4%	7.8%	NC	1 821 €/m <sup>2</sup>
Coueilles	85	6 km <sup>2</sup>	14 h/km <sup>2</sup>	48.2%	5.9%	NC	1 732 €/m <sup>2</sup>
Castelgaillard	60	6 km <sup>2</sup>	10 h/km <sup>2</sup>	38.3%	3.3%	NC	1 339 €/m <sup>2</sup>
L'Isle-en-Dodon (2 avis)	1 614	22 km <sup>2</sup>	73 h/km <sup>2</sup>	37.9%	6.2%	19 930 €/an	1 169 €/m <sup>2</sup>
Riolas	57	2 km <sup>2</sup>	29 h/km <sup>2</sup>	45.6%	10.5%	NC	350 €/m <sup>2</sup>
Mirambeau	64	4 km <sup>2</sup>	16 h/km <sup>2</sup>	26.6%	4.7%	NC	NC
Mauvezin	82	4 km <sup>2</sup>	21 h/km <sup>2</sup>	45.1%	3.7%	NC	1 847 €/m <sup>2</sup>
Ambax	57	6 km <sup>2</sup>	10 h/km <sup>2</sup>	36.8%	3.5%	NC	933 €/m <sup>2</sup>
Anan	267	13 km <sup>2</sup>	21 h/km <sup>2</sup>	36%	3.7%	21 040 €/an	1 216 €/m <sup>2</sup>
Frontignan-Savès	66	2 km <sup>2</sup>	33 h/km <sup>2</sup>	53%	6.1%	NC	583 €/m <sup>2</sup>
Saint-Frajou	204	16 km <sup>2</sup>	13 h/km <sup>2</sup>	46.1%	7.8%	23 590 €/an	860 €/m <sup>2</sup>
Cazac	75	6 km <sup>2</sup>	13 h/km <sup>2</sup>	53.3%	10.7%	NC	1 000 €/m <sup>2</sup>
Goudex	40	2 km <sup>2</sup>	20 h/km <sup>2</sup>	52.5%	5%	NC	924 €/m <sup>2</sup>
Labastide-Paumès	150	8 km <sup>2</sup>	19 h/km <sup>2</sup>	41.3%	3.3%	19 620 €/an	1 348 €/m <sup>2</sup>
Espaon	186	8 km <sup>2</sup>	23 h/km <sup>2</sup>	43.5%	2.2%	23 420 €/an	1 317 €/m <sup>2</sup>

bien-dans-ma-ville.fr



# **Vous aimez votre ville ? Notez-la !**

Et faites-nous part de vos remarques constructives



Avec

**BIEN** dans ma **VILLE** 