



Version web

Ville de Achères

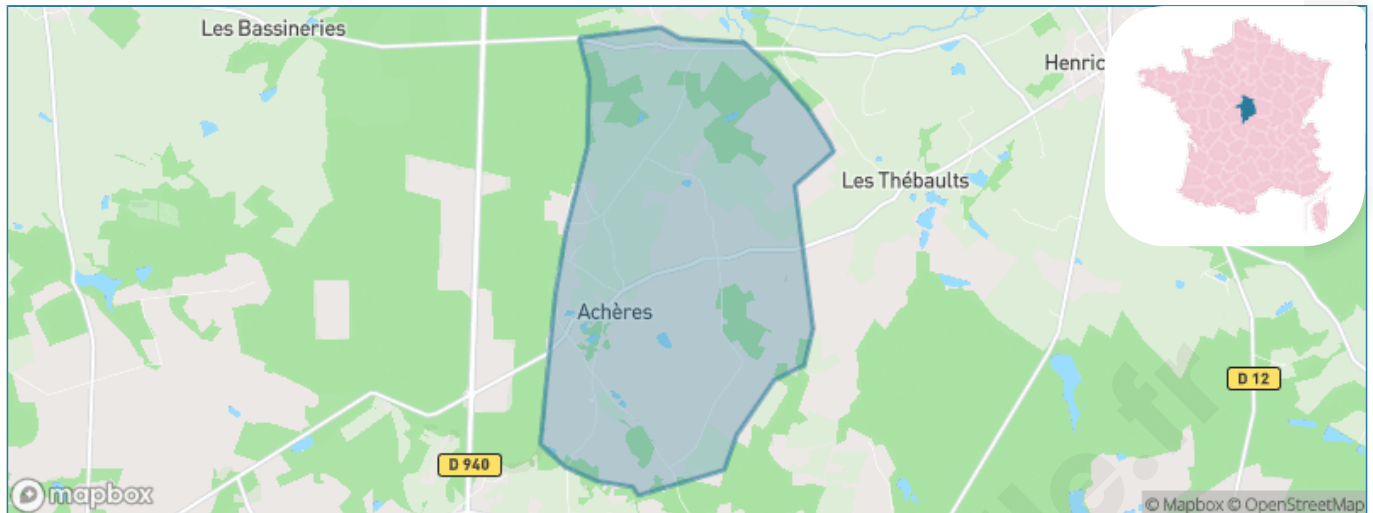
Présenté par

BIEN dans
ma **VILLE** 

Sommaire

| | |
|---|----|
| Situation géographique | 3 |
| Statistiques sur la population | 4 |
| Evolution du nombre d'habitants | 4 |
| Tranche d'âge | 5 |
| 0-14 ans | 5 |
| 15-29 ans | 5 |
| 30-44 ans | 5 |
| 45-59 ans | 5 |
| 60-74 ans | 5 |
| 75-89 ans | 5 |
| 90 ans et + | 5 |
| Activité professionnelle | 5 |
| Agriculteurs | 5 |
| Artisans, Commerçants | 5 |
| Cadres et sup. | 5 |
| Professions intermédiaires | 5 |
| Employé | 5 |
| Ouvrier | 5 |
| Retraité | 5 |
| Autres | 5 |
| Niveau de diplôme | 6 |
| Sans diplôme ou CEP | 6 |
| Brevet, BEPC, DNB | 6 |
| CAP-BEP ou équivalent | 6 |
| BAC ou équivalent | 6 |
| BAC+2 | 6 |
| BAC+3 ou +4 | 6 |
| BAC+5 ou plus | 6 |
| Composition des ménages | 6 |
| Couple sans enfant | 6 |
| Couple avec enfant(s) | 6 |
| Famille monoparentale | 6 |
| Colocation / Autre | 6 |
| Personnes seules | 6 |
| Profils électoraux | 7 |
| Premier tour | 7 |
| Sécurité | 8 |
| Evolution du nombre d'infractions | 8 |
| Pour comparer | 9 |
| Services à la population | 10 |
| Commerce | 10 |
| Éducation | 10 |
| Villes autour de Achères | 11 |
| Avis sur la ville de Achères | 12 |
| Moyenne par critère | 12 |
| Villes autour de Achères | 12 |
| Répartition des avis par note | 12 |
| Répartition des avis par note | 12 |

Situation géographique



i Informations clés

- **Région** : Centre-Val de Loire
- **Département** : Cher
- **Code postal** : 18250
- **Superficie** : 12 km²



Statistiques sur la population



Nombre d'habitants

326



Age moyen

44 ans



Pop active

47.5%



Taux chômage

3.4%



Pop densité

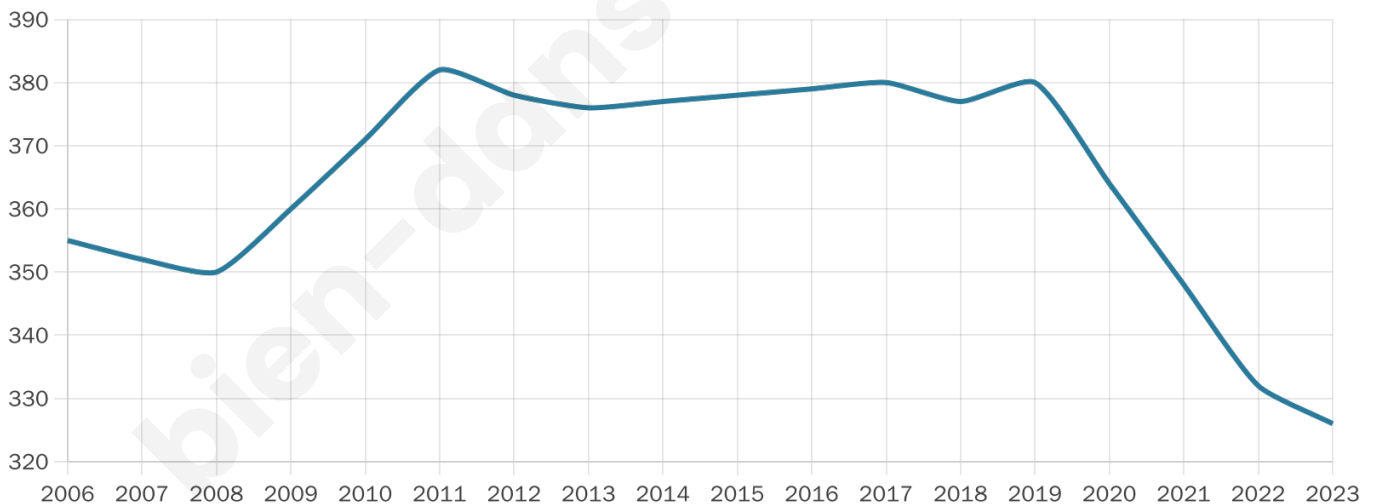
27 h/km²



Revenu moyen

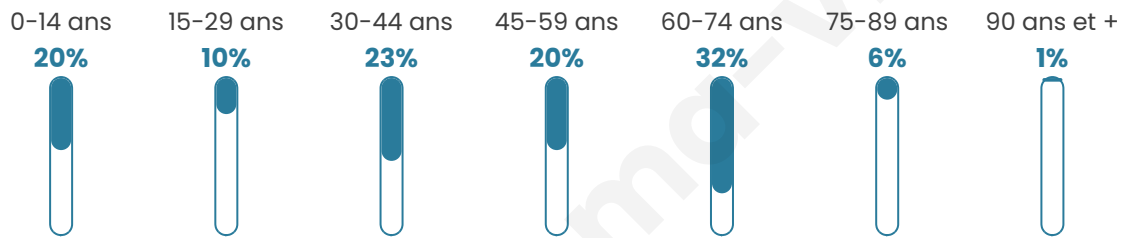
23 220 €/an

Evolution du nombre d'habitants

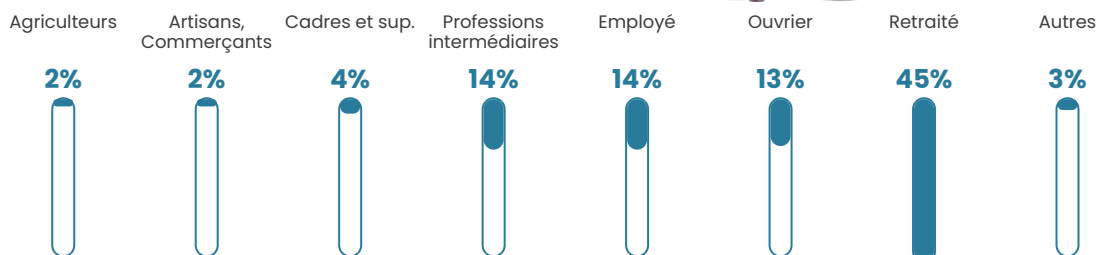


Sources : Institut national de la statistique et des études économiques (insee) selon Les dernières parutions officielles de 2024 portant sur les années 2020, 2021 et 2022.


Tranche d'âge



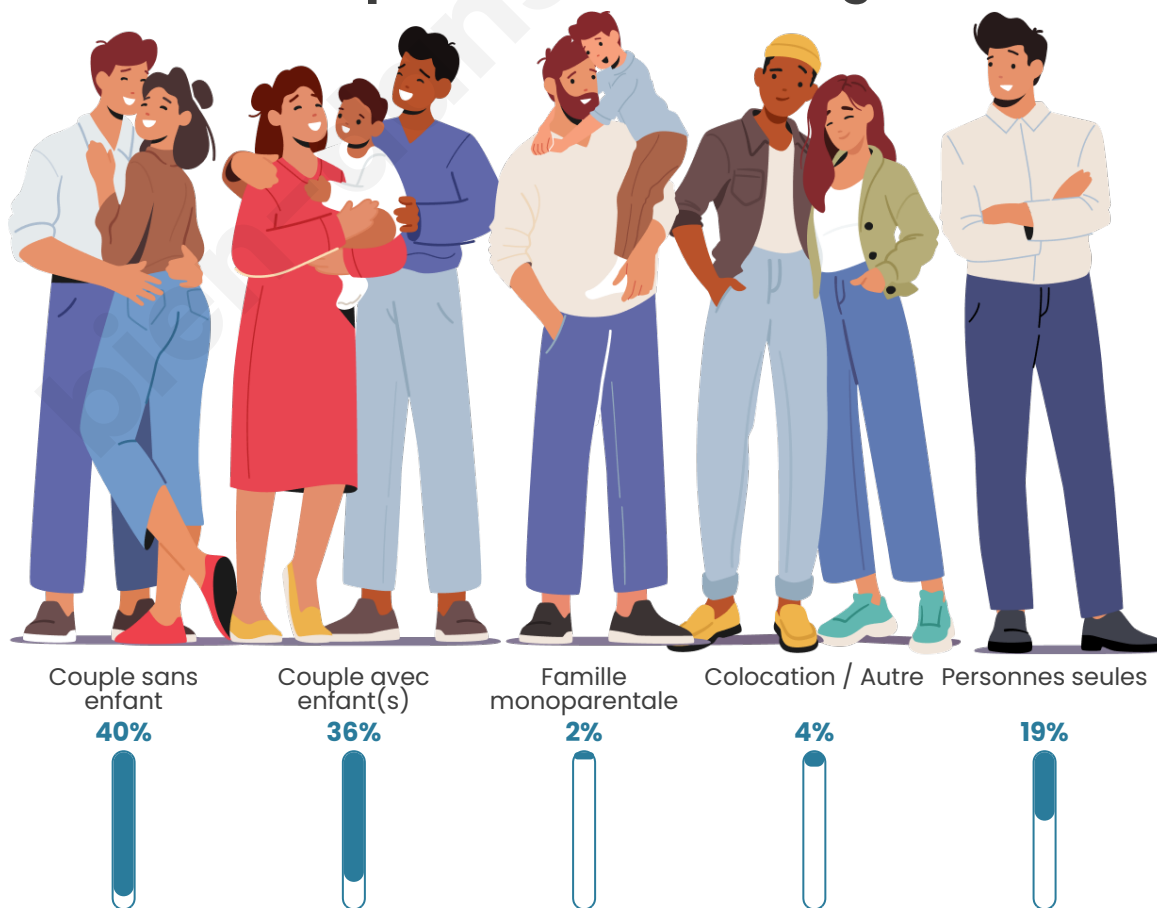
Activité professionnelle



Niveau de diplôme



Composition des ménages



Profils électoraux

Premier tour

| | | |
|---|-----------------------|---------|
|  | Marine LE PEN | 29.82 % |
|  | Emmanuel MACRON | 21.93 % |
|  | Jean-Luc MÉLENCHON | 21.05 % |
|  | Éric ZEMMOUR | 5.26 % |
|  | Jean LASSALLE | 3.95 % |
|  | Yannick JADOT | 3.95 % |
|  | Nicolas DUPONT-AIGNAN | 3.95 % |
|  | Valérie PÉCRESSE | 2.63 % |
|  | Philippe POUTOU | 2.63 % |
|  | Anne HIDALGO | 2.19 % |
|  | Fabien ROUSSEL | 1.75 % |
|  | Nathalie ARTHAUD | 0.88 % |



287 inscrits

Participation : 81.18%

Votes blancs : 1.72%

Votes nuls : 0.43%

Second tour

| | | |
|---|-----------------|---------|
|  | Emmanuel MACRON | 55,66 % |
|  | Marine LE PEN | 44,34 % |

286 inscrits

Participation : 83.57%

Votes blancs : 7.95%

Votes nuls : 3.35%

Sécurité



Agressions physiques / sexuelles

0



Cambriolages

0



Vols / dégradations

0



Stupéfiants

0

Evolution du nombre d'infractions



Pour comparer

(en proportion du nombre d'habitants)

■ Ville ■ Département ■ Région



Sources : Bases statistiques communale, départementale et régionale de la délinquance enregistrée par la police et la gendarmerie nationales selon les dernières parutions officielles de 2025 portant sur l'année 2024 ([data.gouv](https://data.gouv.fr)).

Agressions physiques / sexuelles : Violences sexuelles, coups et blessures volontaires intrafamiliaux, coups et blessures volontaires, autres coups, blessures volontaires et vols violents sans arme.

Cambriolages : Cambriolages de logements.

Vols : Vols avec armes, vols d'accessoires sur véhicules, vols dans les véhicules, vols de véhicules, vols sans violence contre des personnes, destructions, dégradations volontaires et escroqueries.

Stupéfiants : Trafic de stupéfiants dont (AFD) et usage de stupéfiants.

Services à la population



Commerce

| | |
|--------------------|---|
| Hypermarché | X Saint-Doulchard 20km |
| Supermarché | X Henrichemont 5km |
| Superette | X Henrichemont 5km |
| Boulangerie | X Henrichemont 5km |
| Boucherie | X Henrichemont 5km |
| Restaurant | X Saint-Palais 4km |
| Garage | 1 |
| Station-service | X Henrichemont 5km |
| Banque | X Henrichemont 5km |
| La poste | X Saint-Martin-d'Auxigny 10km |
| Coiffeur | X Saint-Palais 4km |
| Tabac | X Fussy 16km |
| Bars / discothèque | X Henrichemont 5km |
| Bibliothèque | X Vouzeron 19km |
| Cinéma | X Bourges 21km |
| Vétérinaire | X Henrichemont 3km |



Santé

| | |
|----------------------------------|--|
| Pharmacie | X Henrichemont 5km |
| Hôpital | X Bourges 22km |
| Laboratoire d'analyses médicales | X Bourges 20km |
| Etablissement pour handicapé | X Nançay 20km |
| EHPA | X Henrichemont 4km |
| Médecin | X Henrichemont 5km |
| Dentiste | X Henrichemont 5km |
| Chirurgien | X Bourges 19km |
| Dermatologue | X Bourges 21km |
| Anesthésiste | X Saint-Doulchard 21km |
| Gastro-entérologue | X Saint-Doulchard 21km |
| Gynécologue | X Bourges 21km |
| Cancérologue | X Saint-Doulchard 21km |
| Neurologue | X Bourges 21km |
| Ophtalmologue | X Saint-Doulchard 21km |
| ORL | X Bourges 21km |
| Cardiologue | X Bourges 21km |
| Pédiatre | X Saint-Doulchard 21km |
| Pneumologue | X Bourges 23km |
| Psychologue | X Allogny 13km |
| Radiologue | X Bourges 21km |
| Rhumatologue | X Saint-Doulchard 22km |
| Sage-femme | X Saint-Martin-d'Auxigny 9km |



Éducation

| | |
|-------------------------|---|
| Crèche | X Henrichemont 5km |
| Ecole maternelle Public | X Saint-Martin-d'Auxigny 10km |
| Ecole maternelle Privé | X Bourges 25km |
| Ecole primaire Public | 1 |
| Ecole primaire Privé | X Vasselay 15km |
| Collège Public | X Henrichemont 5km |
| Collège Privé | X Bourges 21km |
| Lycée Public | X Bourges 21km |
| Lycée Privé | X Bourges 20km |

Sources : Base Sirene des entreprises et de leurs établissements selon les dernières parutions officielles de 2025 portant sur l'année 2024 ([data.gouv](#)). Liste, localisation et tarifs des professionnels de santé selon les dernières parutions officielles de 2025 portant sur l'année 2024 ([opendatasoft](#)) et FINISS Extraction du Fichier des établissements selon les dernières parutions officielles de 2025 portant sur l'année 2024 ([data.gouv](#)). Adresse et géolocalisation des établissements d'enseignement du premier et second degrés selon les dernières parutions officielles de 2025 portant sur l'année 2024 ([data.education.gouv](#))

Villes autour de Achères

| Ville | Habitants | Superficie | Pop densité | Pop active | Taux chômage | Revenu moyen | Prix immobilier |
|---------------------------------|-----------|--------------------|-----------------------|------------|--------------|--------------|------------------------|
| Henrichemont (2 avis) | 1 721 | 25 km ² | 69 h/km ² | 37.8% | 5.5% | 20 780 €/an | 1 033 €/m ² |
| Quantilly | 490 | 12 km ² | 41 h/km ² | 43.5% | 2.9% | 23 660 €/an | 1 264 €/m ² |
| Menetou-Salon (2 avis) | 1 626 | 37 km ² | 44 h/km ² | 44.5% | 4.2% | 23 200 €/an | 945 €/m ² |
| Saint-Palais | 610 | 26 km ² | 23 h/km ² | 51.5% | 3.9% | 24 520 €/an | 1 043 €/m ² |
| Ivoy-le-Pré | 771 | 98 km ² | 8 h/km ² | 46.2% | 3.6% | 21 340 €/an | 1 234 €/m ² |
| Parassy | 415 | 26 km ² | 16 h/km ² | 50.1% | 2.4% | 22 630 €/an | 786 €/m ² |
| Méry-ès-Bois | 533 | 91 km ² | 6 h/km ² | 44.8% | 5.6% | 22 580 €/an | 933 €/m ² |
| La Chapelle-d'Angillon | 606 | 10 km ² | 61 h/km ² | 44.1% | 4% | 21 410 €/an | 666 €/m ² |
| Saint-Martin-d'Auxigny (1 avis) | 2 546 | 24 km ² | 106 h/km ² | 50.3% | 3.9% | 23 350 €/an | 1 486 €/m ² |
| Vignoux-sous-les-Aix (1 avis) | 708 | 14 km ² | 51 h/km ² | 46.3% | 3.7% | 25 220 €/an | 1 235 €/m ² |
| Saint-Georges-sur-Moulon | 728 | 9 km ² | 81 h/km ² | 45.2% | 3.6% | 23 150 €/an | 965 €/m ² |
| Pigny | 966 | 8 km ² | 121 h/km ² | 48.9% | 2.4% | 25 470 €/an | 1 392 €/m ² |
| Morogues (2 avis) | 424 | 30 km ² | 14 h/km ² | 42.7% | 5.9% | 22 770 €/an | 811 €/m ² |
| La Chapelotte | 132 | 28 km ² | 5 h/km ² | 47% | 3% | 18 900 €/an | 965 €/m ² |
| Aubinges | 401 | 11 km ² | 36 h/km ² | 50.6% | 3.2% | 24 070 €/an | 1 824 €/m ² |

Avis sur la ville de Achères



Moyenne par critère



Villes autour de Achères

| Ville | Note globale | Sécurité | Éducation | Sport Loisir | Environnement | Vie pratique |
|---------------------------------|--------------|------------|------------|--------------|---------------|--------------|
| Henrichemont (2 avis) | 3.1 | 3.5 | 2.5 | 2.5 | 4.0 | 3.0 |
| Quantilly | - | - | - | - | - | - |
| Menetou-Salon (2 avis) | 3.9 | 4.5 | 4.0 | 3.5 | 4.5 | 3.0 |
| Saint-Palais | - | - | - | - | - | - |
| Ivoy-le-Pré | - | - | - | - | - | - |
| Parassy | - | - | - | - | - | - |
| Méry-ès-Bois | - | - | - | - | - | - |
| La Chapelle-d'Angillon | - | - | - | - | - | - |
| Saint-Martin-d'Auxigny (1 avis) | 3.6 | 4.0 | 4.0 | 4.0 | 3.0 | 3.0 |
| Vignoux-sous-les-Aix (1 avis) | 3.2 | 4.0 | 4.0 | 2.0 | 4.0 | 2.0 |
| Saint-Georges-sur-Moulon | - | - | - | - | - | - |
| Pigny | - | - | - | - | - | - |
| Morogues (2 avis) | 3.4 | 4.5 | 2.5 | 3.5 | 4.0 | 2.5 |
| La Chaplotte | - | - | - | - | - | - |
| Aubinges | - | - | - | - | - | - |



Vous aimez votre ville ? Notez-la !

Et faites-nous part de vos remarques constructives



Avec

BIEN dans ma **VILLE** 