



Version web

Ville de Accolans

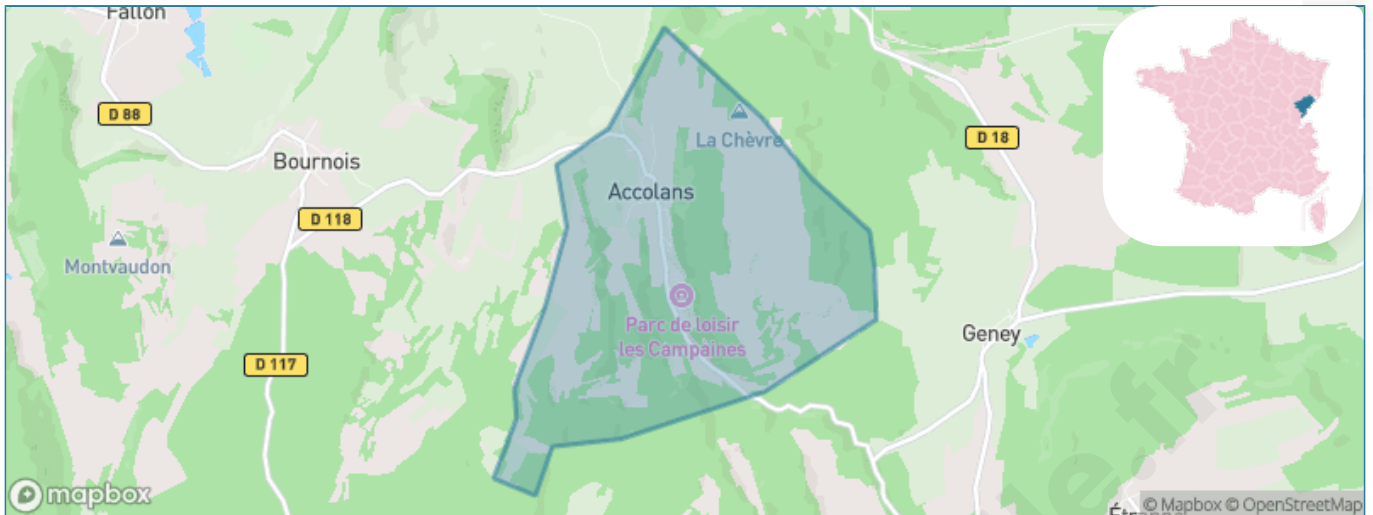
Présenté par

BIEN dans
ma **VILLE** 

Sommaire

Situation géographique	3
Statistiques sur la population	4
Evolution du nombre d'habitants	4
Tranche d'âge	5
0-14 ans	5
15-29 ans	5
30-44 ans	5
45-59 ans	5
60-74 ans	5
75-89 ans	5
90 ans et +	5
Activité professionnelle	5
Agriculteurs	5
Artisans, Commerçants	5
Cadres et sup.	5
Professions intermédiaires	5
Employé	5
Ouvrier	5
Retraité	5
Autres	5
Niveau de diplôme	6
Sans diplôme ou CEP	6
Brevet, BEPC, DNB	6
CAP-BEP ou équivalent	6
BAC ou équivalent	6
BAC+2	6
BAC+3 ou +4	6
BAC+5 ou plus	6
Composition des ménages	6
Couple sans enfant	6
Couple avec enfant(s)	6
Famille monoparentale	6
Colocation / Autre	6
Personnes seules	6
Profils électoraux	7
Premier tour	7
Sécurité	8
Evolution du nombre d'infractions	8
Pour comparer	9
Services à la population	10
Commerce	10
Éducation	10
Villes autour de Accolans	12

Situation géographique



i Informations clés

- **Région** : Bourgogne-Franche-Comté
- **Département** : Doubs
- **Code postal** : 25250
- **Superficie** : 5 km²

RÉGION
BOURGOGNE
FRANCHE
COMTE

Doubs
le Département

Statistiques sur la population



Nombre d'habitants

87



Age moyen

45 ans



Pop active

43.7%



Taux chômage

3.9%



Pop densité

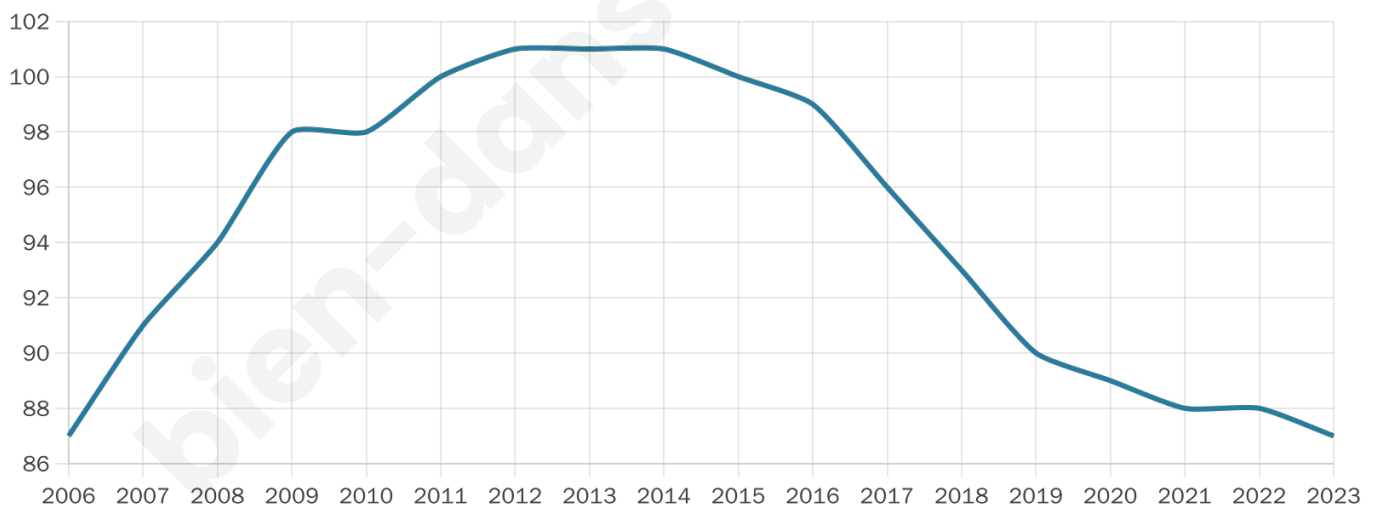
17 h/km²



Revenu moyen

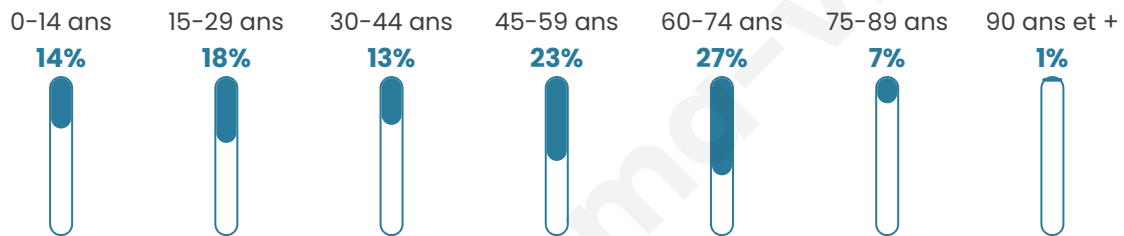
NC

Evolution du nombre d'habitants

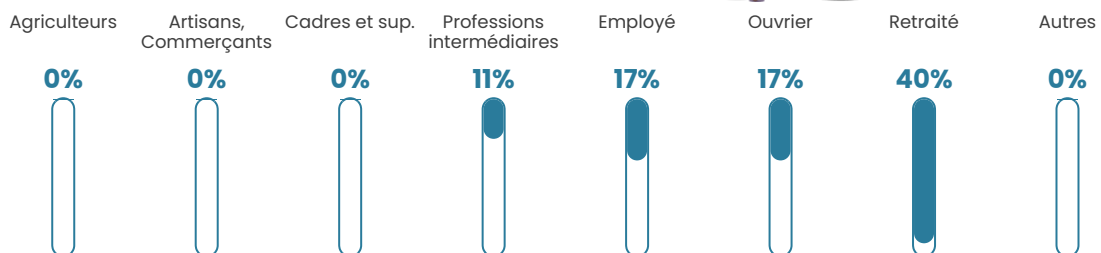


Sources : Institut national de la statistique et des études économiques (insee) selon Les dernières parutions officielles de 2024 portant sur les années 2020, 2021 et 2022.


Tranche d'âge




Activité professionnelle



Niveau de diplôme















Composition des ménages



Profils électoraux

Premier tour

	Marine LE PEN	52.38 %
	Emmanuel MACRON	17.46 %
	Jean-Luc MÉLENCHON	11.11 %
	Jean LASSALLE	7.94 %
	Éric ZEMMOUR	6.35 %
	Fabien ROUSSEL	3.17 %
	Nicolas DUPONT-AIGNAN	1.59 %
	Nathalie ARTHAUD	0.00 %
	Anne HIDALGO	0.00 %
	Yannick JADOT	0.00 %
	Valérie PÉCRESSE	0.00 %
	Philippe POUTOU	0.00 %



81 inscrits

Participation : 83.95%

Votes blancs : 4.41%

Votes nuls : 2.94%

Second tour

	Emmanuel MACRON	26,32 %
	Marine LE PEN	73,68 %

81 inscrits

Participation : 87.65%

Votes blancs : 15.49%

Votes nuls : 4.23%

Sécurité



Agressions physiques / sexuelles

0



Cambriolages

0



Vols / dégradations

0



Stupéfiants

0

Evolution du nombre d'infractions



Pour comparer

(en proportion du nombre d'habitants)



Sources : Bases statistiques communale, départementale et régionale de la délinquance enregistrée par la police et la gendarmerie nationales selon les dernières parutions officielles de 2025 portant sur l'année 2024 ([data.gouv](https://data.gouv.fr)).

Agressions physiques / sexuelles : Violences sexuelles, coups et blessures volontaires intrafamiliaux, coups et blessures volontaires, autres coups, blessures volontaires et vols violents sans arme.

Cambriolages : Cambriolages de logements.

Vols : Vols avec armes, vols d'accessoires sur véhicules, vols dans les véhicules, vols de véhicules, vols sans violence contre des personnes, destructions, dégradations volontaires et escroqueries.

Stupéfiants : Trafic de stupéfiants dont (AFD) et usage de stupéfiants.

Services à la population



Commerce

Hypermarché	X L'Isle-sur-le-Doubs 7km
Supermarché	X L'Isle-sur-le-Doubs 7km
Superette	X L'Isle-sur-le-Doubs 7km
Boulangerie	X Courchaton 2km
Boucherie	X L'Isle-sur-le-Doubs 7km
Restaurant	X Courchaton 2km
Garage	X Courchaton 2km
Station-service	X L'Isle-sur-le-Doubs 7km
Banque	X L'Isle-sur-le-Doubs 7km
La poste	X Rang 9km
Coiffeur	X Courchaton 2km
Tabac	X L'Isle-sur-le-Doubs 7km
Bars / discothèque	X Mélecey 4km
Bibliothèque	X Colombier-Fontaine 13km
Cinéma	X L'Isle-sur-le-Doubs 7km
Vétérinaire	X Geney 3km



Santé

Pharmacie	X L'Isle-sur-le-Doubs 7km
Hôpital	X Montbéliard 19km
Laboratoire d'analyses médicales	X L'Isle-sur-le-Doubs 7km
Etablissement pour handicapé	X Villersexel 9km
EHPA	X L'Isle-sur-le-Doubs 7km
Médecin	X L'Isle-sur-le-Doubs 7km
Dentiste	X Montenois 10km
Chirurgien	X Montbéliard 20km
Dermatologue	X Montbéliard 19km
Anesthésiste	X Trévenans 27km
Gastro-entérologue	X Héricourt 18km
Gynécologue	X Montbéliard 19km
Cancérologue	X 0km
Neurologue	X Luré 20km
Ophthalmologue	X Montbéliard 20km
ORL	X Pont-de-Roide-Vermondans 22km
Cardiologue	X Montbéliard 20km
Pédiatre	X Luré 21km
Pneumologue	X Luré 21km
Psychologue	X Héricourt 19km
Radiologue	X Montbéliard 19km
Rhumatologue	X Belfort 29km
Sage-femme	X L'Isle-sur-le-Doubs 7km



Éducation

Crèche	X Médière 6km
Ecole maternelle Public	X L'Isle-sur-le-Doubs 7km
Ecole maternelle Privé	X Lutterbach 63km
Ecole primaire Public	X Courchaton 2km
Ecole primaire Privé	X Villersexel 9km
Collège Public	X L'Isle-sur-le-Doubs 8km
Collège Privé	X Héricourt 19km
Lycée Public	X Héricourt 19km
Lycée Privé	X Villersexel 9km

Sources : Base Sirene des entreprises et de leurs établissements selon les dernières parutions officielles de 2025 portant sur l'année 2024 ([data.gouv](https://data.gouv.fr)). Liste, localisation et tarifs des professionnels de santé selon les dernières parutions officielles de 2025 portant sur l'année 2024 ([opendatasoft](https://opendatasoft.com)) et FINESS Extraction du Fichier des établissements selon les dernières parutions officielles de 2025 portant sur l'année 2024 ([data.gouv](https://data.gouv.fr)). Adresse et géolocalisation des établissements d'enseignement du premier et second degrés selon les dernières parutions officielles de 2025 portant sur l'année 2024 ([data.education.gouv](https://data.education.gouv.fr))

bien-dans-ma-ville.fr

Villes autour de Accolans

Ville	Habitants	Superficie	Pop densité	Pop active	Taux chômage	Revenu moyen	Prix immobilier
Georfans	40	3 km ²	13 h/km ²	47.5%	5%	NC	1 407 €/m ²
Courchaton	600	13 km ²	46 h/km ²	32.7%	2.5%	21 110 €/an	1 087 €/m ²
Grammont	67	5 km ²	13 h/km ²	46.3%	9%	NC	582 €/m ²
Bournois	188	10 km ²	19 h/km ²	43.1%	2.7%	18 550 €/an	1 956 €/m ²
Geney	125	4 km ²	31 h/km ²	40.8%	3.2%	21 290 €/an	667 €/m ²
Fallon	306	5 km ²	61 h/km ²	37.3%	3.3%	20 740 €/an	1 048 €/m ²
Mélecey	137	3 km ²	46 h/km ²	43.8%	5.8%	20 400 €/an	981 €/m ²
Vellechevreux-et-Courbenans	118	9 km ²	13 h/km ²	43.2%	4.2%	22 690 €/an	1 886 €/m ²
Gémonval	81	3 km ²	27 h/km ²	48.1%	2.5%	NC	NC
Étrappe	202	2 km ²	101 h/km ²	53.5%	4%	23 980 €/an	1 808 €/m ²
Marvelise	147	4 km ²	37 h/km ²	50.3%	3.4%	25 650 €/an	1 957 €/m ²
Mancenans	321	11 km ²	29 h/km ²	48%	2.5%	21 910 €/an	1 407 €/m ²
Saint-Ferjeux	78	1 km ²	78 h/km ²	50%	6.4%	NC	1 562 €/m ²
Secenans	183	2 km ²	92 h/km ²	49.2%	5.5%	20 320 €/an	1 111 €/m ²
Soye	360	13 km ²	28 h/km ²	49.4%	5.6%	21 580 €/an	598 €/m ²

bien-dans-ma-ville.fr



Vous aimez votre ville ? Notez-la !

Et faites-nous part de vos remarques constructives



Avec

BIEN dans ma **VILLE** 