



Version web

# Ville de Aboncourt-sur-Seille

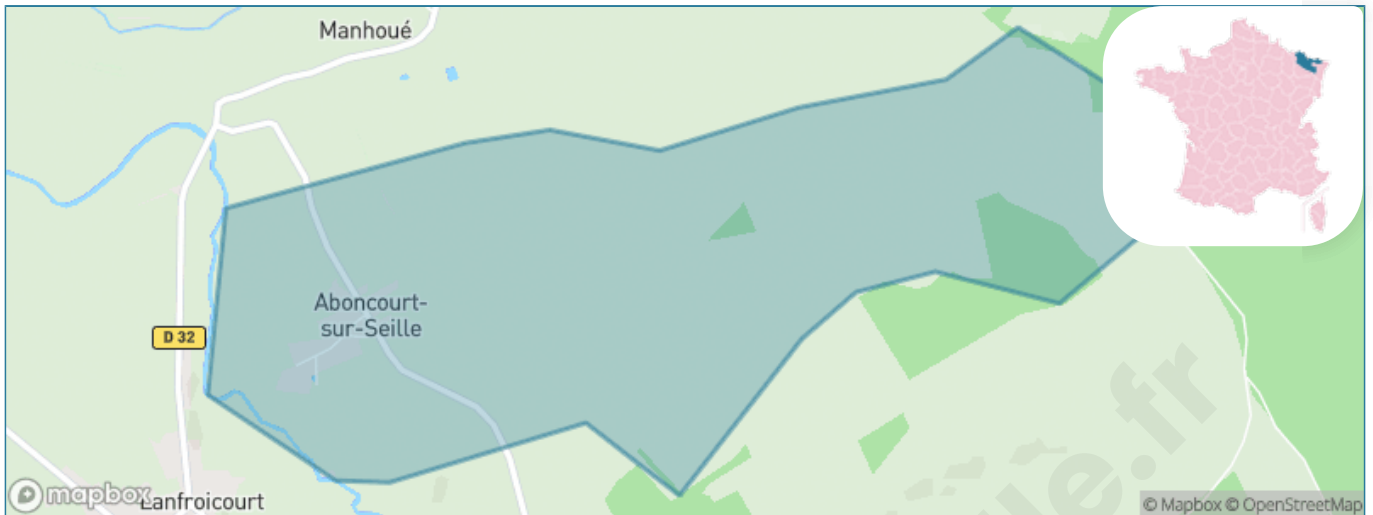
Présenté par

**BIEN** dans ma **VILLE** 

# Sommaire

Situation géographique .....	3
Statistiques sur la population .....	4
Evolution du nombre d'habitants .....	4
Tranche d'âge .....	5
0-14 ans .....	5
15-29 ans .....	5
30-44 ans .....	5
45-59 ans .....	5
60-74 ans .....	5
75-89 ans .....	5
90 ans et + .....	5
Activité professionnelle .....	5
Agriculteurs .....	5
Artisans, Commerçants .....	5
Cadres et sup. ....	5
Professions intermédiaires .....	5
Employé .....	5
Ouvrier .....	5
Retraité .....	5
Autres .....	5
Niveau de diplôme .....	6
Sans diplôme ou CEP .....	6
Brevet, BEPC, DNB .....	6
CAP-BEP ou équivalent .....	6
BAC ou équivalent .....	6
BAC+2 .....	6
BAC+3 ou +4 .....	6
BAC+5 ou plus .....	6
Composition des ménages .....	6
Couple sans enfant .....	6
Couple avec enfant(s) .....	6
Famille monoparentale .....	6
Colocation / Autre .....	6
Personnes seules .....	6
Profils électoraux .....	7
Premier tour .....	7
Sécurité .....	8
Evolution du nombre d'infractions .....	8
Pour comparer .....	9
Services à la population .....	10
Commerce .....	10
Éducation .....	10
Villes autour de Aboncourt-sur-Seille .....	11

# Situation géographique



## i Informations clés

- **Région** : Grand Est
- **Département** : Moselle
- **Code postal** : 57590
- **Superficie** : 3 km<sup>2</sup>



# Statistiques sur la population



Nombre d'habitants

**67**



Age moyen

**39 ans**



Pop active

**56.7%**



Taux chômage

**6.5%**



Pop densité

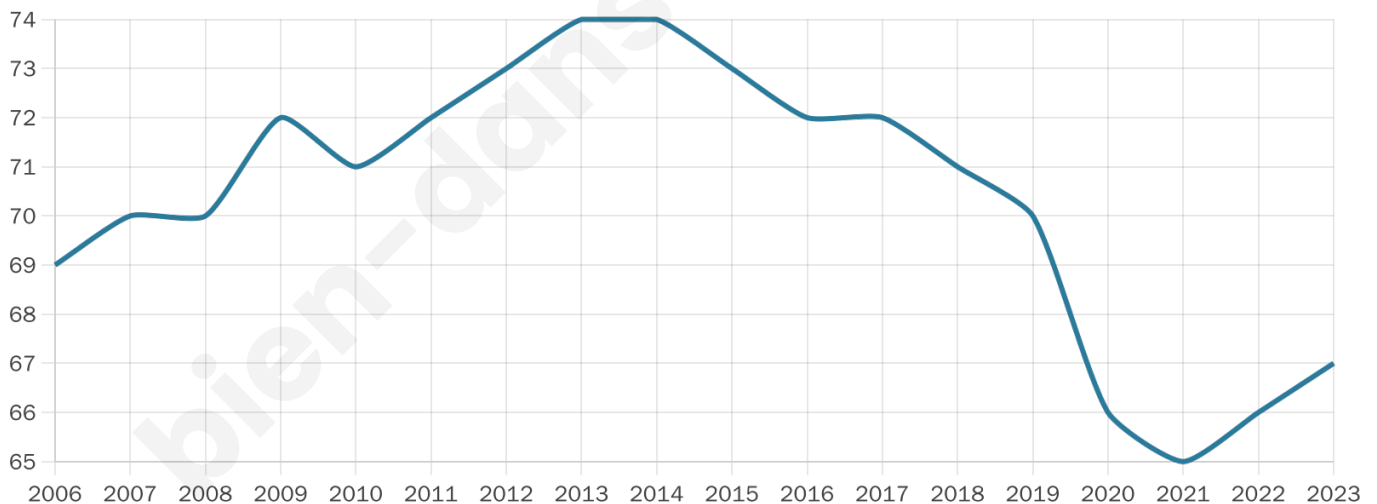
**22 h/km<sup>2</sup>**



Revenu moyen

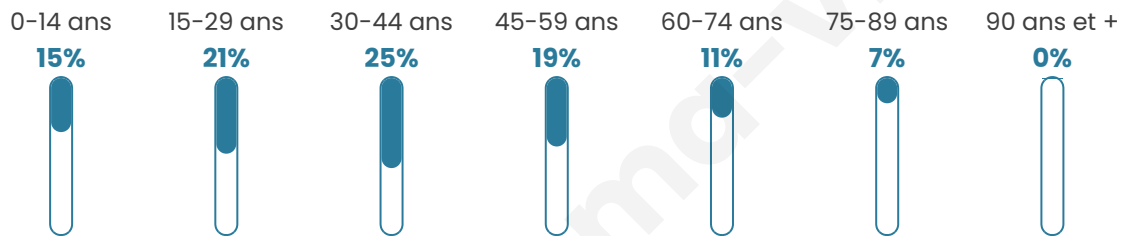
**NC**

## Evolution du nombre d'habitants

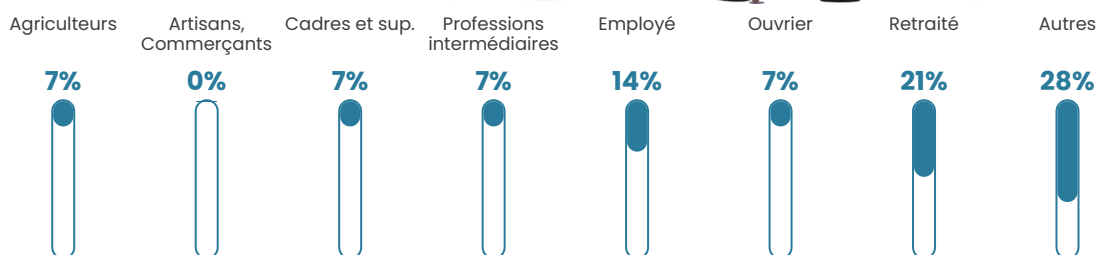


Sources : Institut national de la statistique et des études économiques (insee) selon Les dernières parutions officielles de 2024 portant sur les années 2020, 2021 et 2022.


## Tranche d'âge




## Activité professionnelle



## Niveau de diplôme





## Composition des ménages



# Profils électoraux

## Premier tour

	Marine LE PEN	53.66 %
	Emmanuel MACRON	26.83 %
	Yannick JADOT	7.32 %
	Éric ZEMMOUR	4.88 %
	Fabien ROUSSEL	2.44 %
	Jean LASSALLE	2.44 %
	Jean-Luc MÉLENCHON	2.44 %
	Nathalie ARTHAUD	0.00 %
	Anne HIDALGO	0.00 %
	Valérie PÉCRESSE	0.00 %
	Philippe POUTOU	0.00 %
	Nicolas DUPONT-AIGNAN	0.00 %



### 57 inscrits

Participation : 73.68%

Votes blancs : 2.38%

Votes nuls : 0.00%

## Second tour

	Emmanuel MACRON	46,34 %
	Marine LE PEN	53,66 %

### 57 inscrits

Participation : 77.19%

Votes blancs : 6.82%

Votes nuls : 0%

# Sécurité



Agressions physiques / sexuelles

0



Cambriolages

0



Vols / dégradations

0



Stupéfiants

0

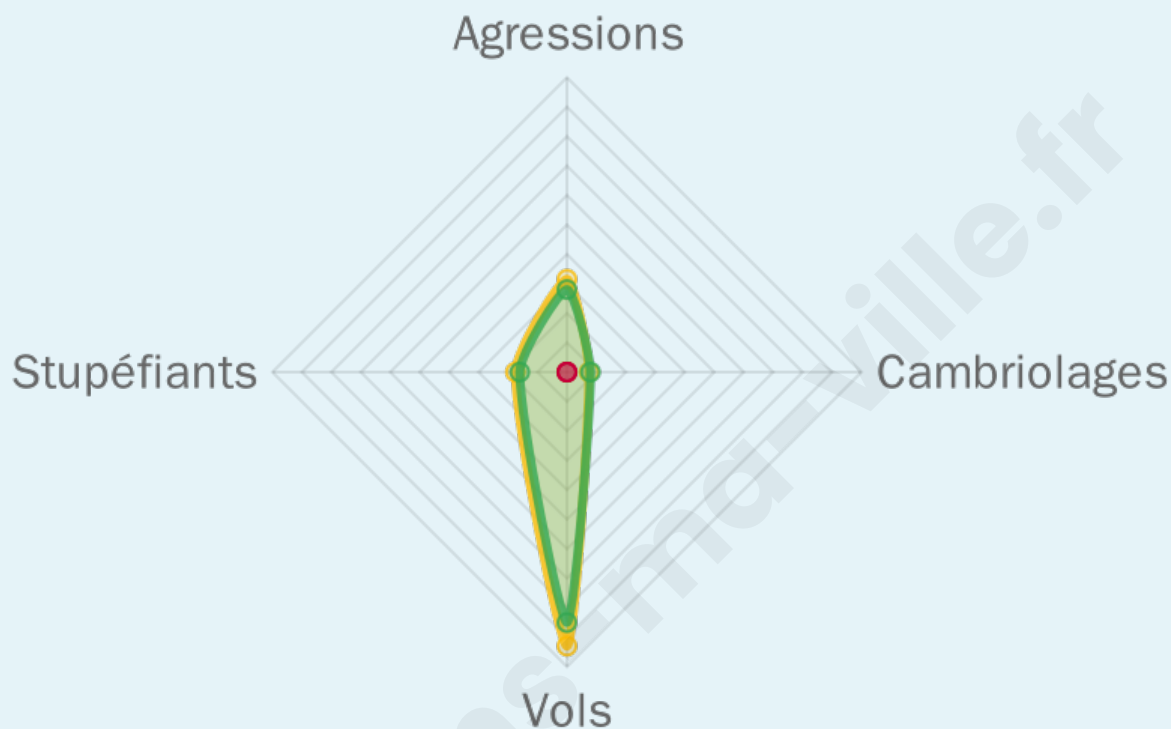
## Evolution du nombre d'infractions



## Pour comparer

(en proportion du nombre d'habitants)

■ Ville ■ Département ■ Région



Sources : Bases statistiques communale, départementale et régionale de la délinquance enregistrée par la police et la gendarmerie nationales selon les dernières parutions officielles de 2025 portant sur l'année 2024 ([data.gouv](https://data.gouv.fr)).

Agressions physiques / sexuelles : Violences sexuelles, coups et blessures volontaires intrafamiliaux, coups et blessures volontaires, autres coups, blessures volontaires et vols violents sans arme.

Cambriolages : Cambriolages de logements.

Vols : Vols avec armes, vols d'accessoires sur véhicules, vols dans les véhicules, vols de véhicules, vols sans violence contre des personnes, destructions, dégradations volontaires et escroqueries.

Stupéfiants : Trafic de stupéfiants dont (AFD) et usage de stupéfiants.

# Services à la population



## Commerce

Hypermarché	X <a href="#">Château-Salins</a> 12km
Supermarché	X <a href="#">Champenoux</a> 8km
Superette	X <a href="#">Brin-sur-Seille</a> 4km
Boulangerie	X <a href="#">Moncel-sur-Seille</a> 8km
Boucherie	X <a href="#">Champenoux</a> 8km
Restaurant	X <a href="#">Brin-sur-Seille</a> 4km
Garage	X <a href="#">Manhoué</a> 1km
Station-service	X <a href="#">Château-Salins</a> 11km
Banque	X <a href="#">Delme</a> 8km
La poste	X <a href="#">Bioncourt</a> 3km
Coiffeur	X <a href="#">Bioncourt</a> 1km
Tabac	X <a href="#">Bouxières-aux-Chênes</a> 8km
Bars / discothèque	X <a href="#">Laneuveville-en-Saulnois</a> 8km
Bibliothèque	X <a href="#">Delme</a> 8km
Cinéma	X <a href="#">Château-Salins</a> 12km
Vétérinaire	X <a href="#">Delme</a> 9km



## Santé

Pharmacie	X <a href="#">Brin-sur-Seille</a> 5km
Hôpital	X <a href="#">Nancy</a> 18km
Laboratoire d'analyses médicales	X <a href="#">Champenoux</a> 8km
Etablissement pour handicapé	X <a href="#">Vic-sur-Seille</a> 14km
EHPA	X <a href="#">Delme</a> 9km
Médecin	X <a href="#">Brin-sur-Seille</a> 5km
Dentiste	X <a href="#">Brin-sur-Seille</a> 5km
Chirurgien	X <a href="#">Essey-lès-Nancy</a> 15km
Dermatologue	X <a href="#">Essey-lès-Nancy</a> 16km
Anesthésiste	X <a href="#">Essey-lès-Nancy</a> 15km
Gastro-entérologue	X <a href="#">Château-Salins</a> 11km
Gynécologue	X <a href="#">Frouard</a> 17km
Cancérologue	X <a href="#">Essey-lès-Nancy</a> 16km
Neurologue	X <a href="#">Essey-lès-Nancy</a> 15km
Ophthalmologue	X <a href="#">Nancy</a> 18km
ORL	X <a href="#">Bouxières-aux-Dames</a> 15km
Cardiologue	X <a href="#">Château-Salins</a> 11km
Pédiatre	X <a href="#">Essey-lès-Nancy</a> 16km
Pneumologue	X <a href="#">Nancy</a> 19km
Psychologue	X <a href="#">Saint-Max</a> 16km
Radiologue	X <a href="#">Château-Salins</a> 11km
Rhumatologue	X <a href="#">Nancy</a> 19km
Sage-femme	X <a href="#">Leyr</a> 6km



## Éducation

Crèche	X <a href="#">Delme</a> 9km
Ecole maternelle Public	X <a href="#">Grémecey</a> 5km
Ecole maternelle Privé	X <a href="#">Dieulouard</a> 21km
Ecole primaire Public	X <a href="#">Bioncourt</a> 3km
Ecole primaire Privé	X <a href="#">Nancy</a> 18km
Collège Public	X <a href="#">Delme</a> 9km
Collège Privé	X <a href="#">Nancy</a> 18km
Lycée Public	X <a href="#">Château-Salins</a> 12km
Lycée Privé	X <a href="#">Nancy</a> 18km

Sources : Base Sirene des entreprises et de leurs établissements selon les dernières parutions officielles de 2025 portant sur l'année 2024 ([data.gouv](#)). Liste, localisation et tarifs des professionnels de santé selon les dernières parutions officielles de 2025 portant sur l'année 2024 ([opendatasoft](#)) et FINISS Extraction du Fichier des établissements selon les dernières parutions officielles de 2025 portant sur l'année 2024 ([data.gouv](#)). Adresse et géolocalisation des établissements d'enseignement du premier et second degrés selon les dernières parutions officielles de 2025 portant sur l'année 2024 ([data.education.gouv](#))

## Villes autour de Aboncourt-sur-Seille

Ville	Habitants	Superficie	Pop densité	Pop active	Taux chômage	Revenu moyen	Prix immobilier
Manhoué	143	4 km <sup>2</sup>	36 h/km <sup>2</sup>	43.4%	1.4%	26 900 €/an	NC
Malaucourt-sur-Seille	130	7 km <sup>2</sup>	19 h/km <sup>2</sup>	50.8%	3.1%	23 540 €/an	NC
Lanfroicourt	133	6 km <sup>2</sup>	22 h/km <sup>2</sup>	49.6%	4.5%	28 850 €/an	1 678 €/m <sup>2</sup>
Bey-sur-Seille	196	5 km <sup>2</sup>	39 h/km <sup>2</sup>	45.4%	2%	26 850 €/an	1 649 €/m <sup>2</sup>
Armaucourt	239	3 km <sup>2</sup>	80 h/km <sup>2</sup>	48.1%	4.2%	24 180 €/an	687 €/m <sup>2</sup>
Brin-sur-Seille (4 avis)	764	11 km <sup>2</sup>	69 h/km <sup>2</sup>	49.9%	4.5%	25 350 €/an	1 721 €/m <sup>2</sup>
Fossieux	186	5 km <sup>2</sup>	37 h/km <sup>2</sup>	48.4%	3.8%	22 870 €/an	NC
Bioncourt	300	8 km <sup>2</sup>	38 h/km <sup>2</sup>	51%	0.7%	25 080 €/an	NC
Arraye-et-Han (1 avis)	370	10 km <sup>2</sup>	37 h/km <sup>2</sup>	42.7%	3.2%	23 720 €/an	1 034 €/m <sup>2</sup>
Jallaucourt	137	8 km <sup>2</sup>	17 h/km <sup>2</sup>	53.3%	1.5%	23 460 €/an	NC
Attiloncourt	98	3 km <sup>2</sup>	33 h/km <sup>2</sup>	48%	7.1%	23 070 €/an	NC
Ajoncourt	102	3 km <sup>2</sup>	34 h/km <sup>2</sup>	52%	1%	25 120 €/an	NC
Grémecey	100	9 km <sup>2</sup>	11 h/km <sup>2</sup>	54%	5%	19 350 €/an	NC
Aulnois-sur-Seille	313	5 km <sup>2</sup>	63 h/km <sup>2</sup>	46%	2.2%	24 980 €/an	NC
Chenicourt	209	3 km <sup>2</sup>	70 h/km <sup>2</sup>	51.2%	1%	25 290 €/an	1 695 €/m <sup>2</sup>

bien-dans-ma-ville.fr



# Vous aimez votre ville ? Notez-la !

Et faites-nous part de vos remarques constructives



Avec

**BIEN** dans ma **VILLE** 