



Version web

# Ville de Abergement-lès- Thésy

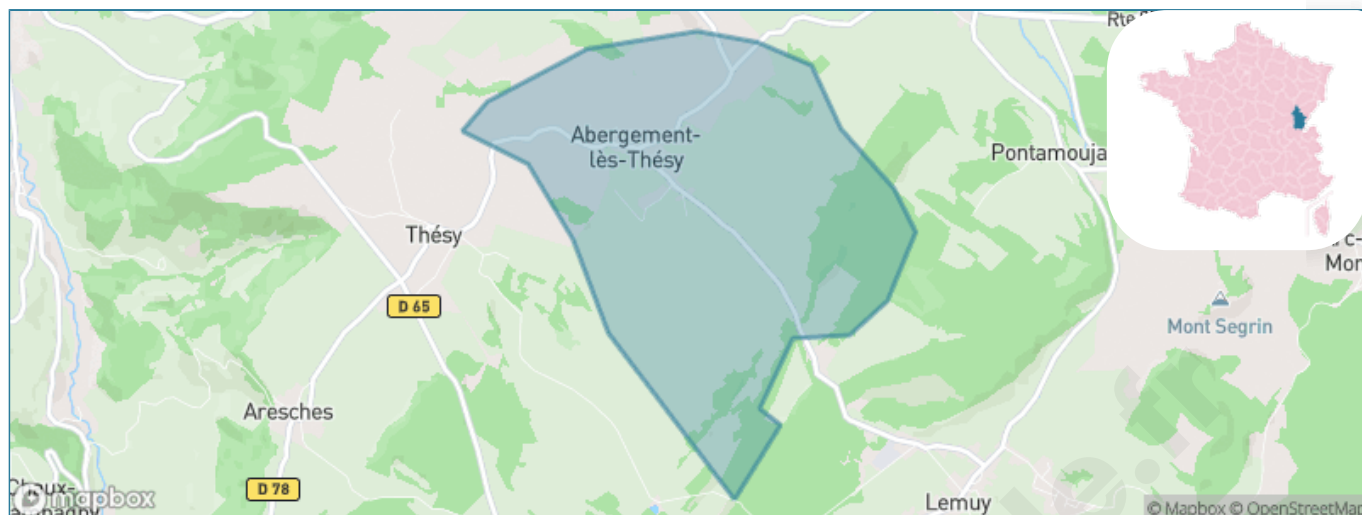
Présenté par

**BIEN** dans  
ma **VILLE** 

# Sommaire

Situation géographique .....	3
Statistiques sur la population .....	4
Evolution du nombre d'habitants .....	4
Tranche d'âge .....	5
0-14 ans .....	5
15-29 ans .....	5
30-44 ans .....	5
45-59 ans .....	5
60-74 ans .....	5
75-89 ans .....	5
90 ans et + .....	5
Activité professionnelle .....	5
Agriculteurs .....	5
Artisans, Commerçants .....	5
Cadres et sup. ....	5
Professions intermédiaires .....	5
Employé .....	5
Ouvrier .....	5
Retraité .....	5
Autres .....	5
Niveau de diplôme .....	6
Sans diplôme ou CEP .....	6
Brevet, BEPC, DNB .....	6
CAP-BEP ou équivalent .....	6
BAC ou équivalent .....	6
BAC+2 .....	6
BAC+3 ou +4 .....	6
BAC+5 ou plus .....	6
Composition des ménages .....	6
Couple sans enfant .....	6
Couple avec enfant(s) .....	6
Famille monoparentale .....	6
Colocation / Autre .....	6
Personnes seules .....	6
Profils électoraux .....	7
Premier tour .....	7
Sécurité .....	9
Evolution du nombre d'infractions .....	9
Pour comparer .....	10
Services à la population .....	11
Commerce .....	11
Éducation .....	11
Villes autour de Abergement-lès-Thésy .....	13

# Situation géographique



## i Informations clés

- **Région** : Bourgogne-Franche-Comté
- **Département** : Jura
- **Code postal** : 39110
- **Superficie** : 4 km<sup>2</sup>

RÉGION  
BOURGOGNE  
FRANCHE  
COMTE

Ju  
ra  
LE DÉPARTEMENT



# Statistiques sur la population



Nombre d'habitants

**46**



Age moyen

**44 ans**



Pop active

**54.3%**



Taux chômage

**3%**



Pop densité

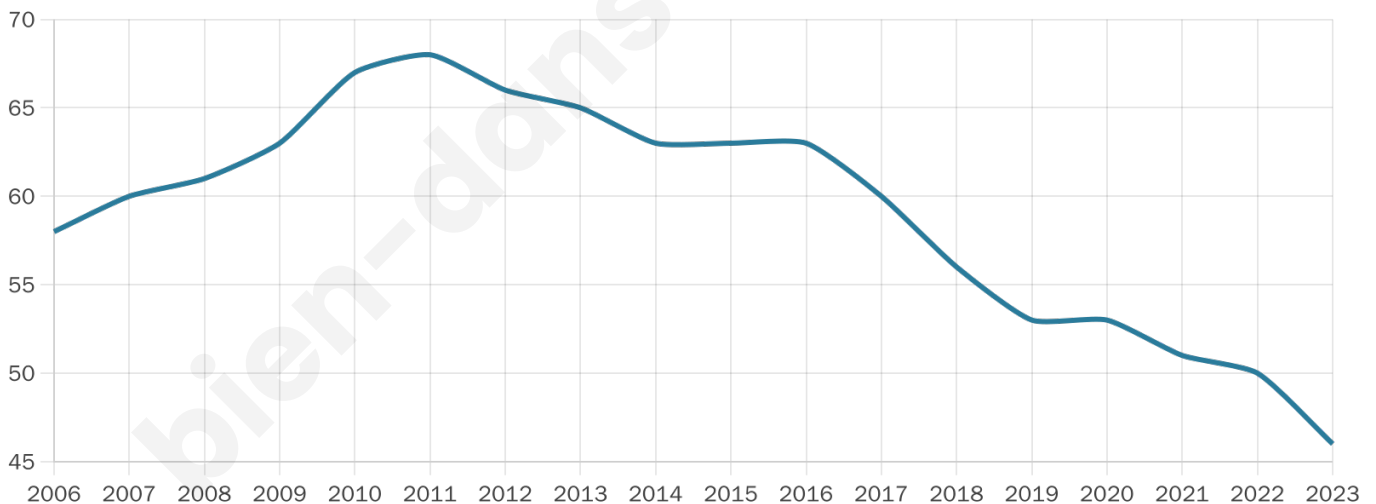
**12 h/km<sup>2</sup>**



Revenu moyen

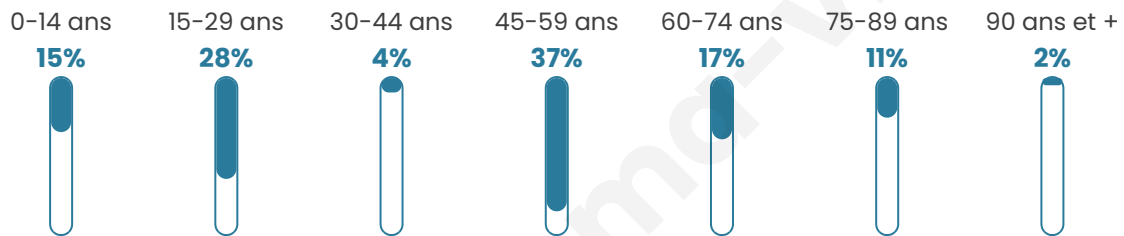
**NC**

## Evolution du nombre d'habitants

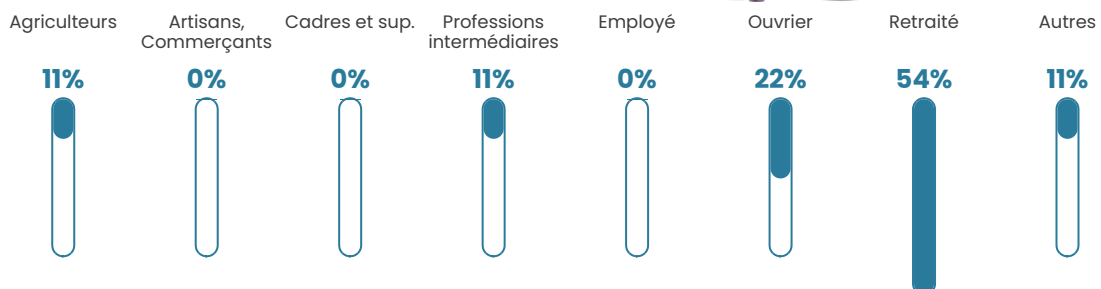


Sources : Institut national de la statistique et des études économiques (insee) selon Les dernières parutions officielles de 2024 portant sur les années 2020, 2021 et 2022.


## Tranche d'âge




## Activité professionnelle



## Niveau de diplôme












## Composition des ménages



# Profils électoraux

## Premier tour

	Emmanuel MACRON	30.23 %
	Marine LE PEN	20.93 %
	Jean-Luc MÉLENCHON	13.95 %
	Valérie PÉCRESSÉ	13.95 %
	Éric ZEMMOUR	11.63 %
	Jean LASSALLE	6.98 %
	Anne HIDALGO	2.33 %
	Nathalie ARTHAUD	0.00 %
	Fabien ROUSSEL	0.00 %
	Yannick JADOT	0.00 %
	Philippe POUTOU	0.00 %
	Nicolas DUPONT- AIGNAN	0.00 %

**52 inscrits**

Participation : 86.54%  
Votes blancs : 4.44%  
Votes nuls : 0.00%

## Second tour



Emmanuel  
MACRON

48,72 %



Marine LE PEN

51,28 %

### 52 inscrits

Participation : 76.92%  
Votes blancs : 2.5%  
Votes nuls : 0%

bien-dans-ma-ville.fr

# Sécurité



Agressions physiques / sexuelles

0



Cambriolages

0



Vols / dégradations

0



Stupéfiants

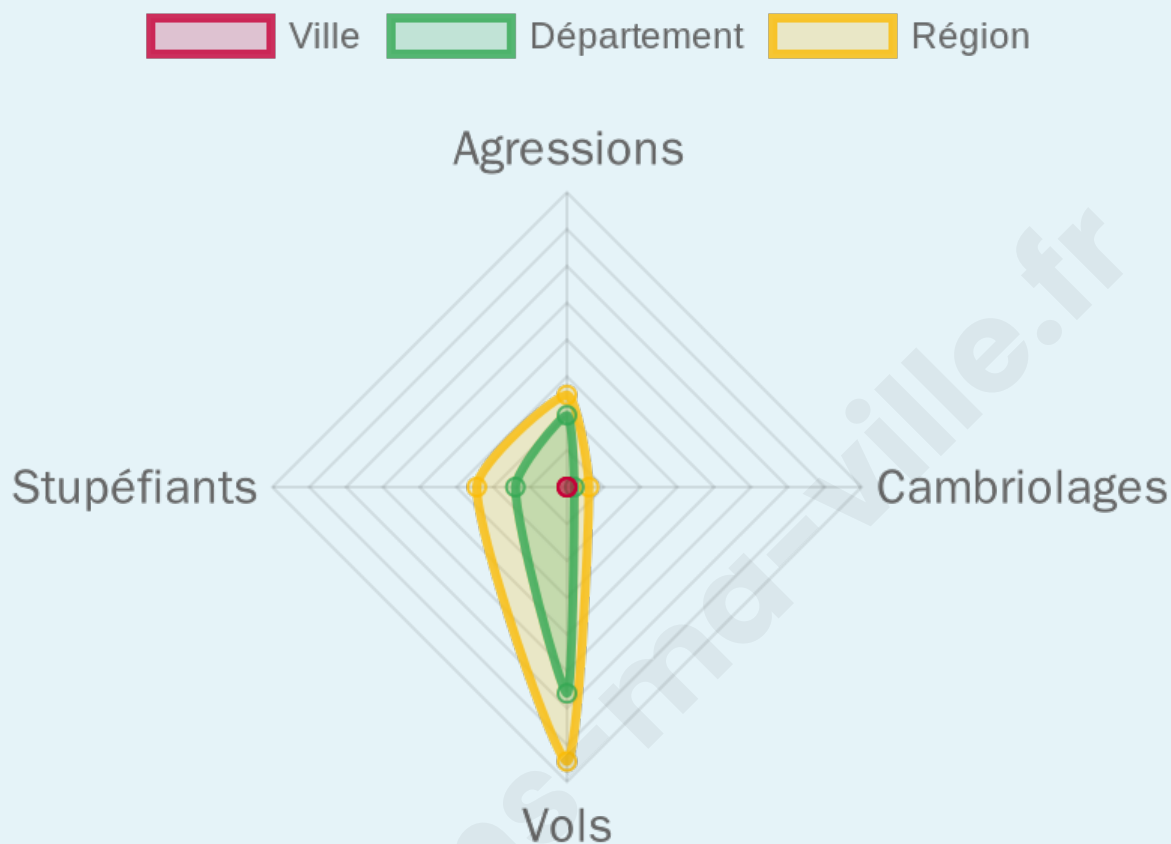
0

## Evolution du nombre d'infractions



## Pour comparer

(en proportion du nombre d'habitants)



Sources : Bases statistiques communale, départementale et régionale de la délinquance enregistrée par la police et la gendarmerie nationales selon les dernières parutions officielles de 2025 portant sur l'année 2024 ([data.gouv](https://data.gouv.fr)).

Agressions physiques / sexuelles : Violences sexuelles, coups et blessures volontaires intrafamiliaux, coups et blessures volontaires, autres coups, blessures volontaires et vols violents sans arme.

Cambriolages : Cambriolages de logements.

Vols : Vols avec armes, vols d'accessoires sur véhicules, vols dans les véhicules, vols de véhicules, vols sans violence contre des personnes, destructions, dégradations volontaires et escroqueries.

Stupéfiants : Trafic de stupéfiants dont (AFD) et usage de stupéfiants.

# Services à la population



## Commerce

Hypermarché	X <a href="#">Champagnole</a> 19km
Supermarché	X <a href="#">Salins-les-Bains</a> 4km
Superette	X <a href="#">Villers-sous-Chalamont</a> 8km
Boulangerie	X <a href="#">Dournon</a> 3km
Boucherie	X <a href="#">Salins-les-Bains</a> 5km
Restaurant	X <a href="#">Cernans</a> 2km
Garage	X <a href="#">Dournon</a> 3km
Station-service	X <a href="#">Salins-les-Bains</a> 5km
Banque	X <a href="#">Salins-les-Bains</a> 5km
La poste	X <a href="#">Salins-les-Bains</a> 5km
Coiffeur	X <a href="#">Bracon</a> 4km
Tabac	X <a href="#">Salins-les-Bains</a> 5km
Bars / discothèque	X <a href="#">Salins-les-Bains</a> 4km
Bibliothèque	X <a href="#">Salins-les-Bains</a> 5km
Cinéma	X <a href="#">Champagnole</a> 19km
Vétérinaire	X <a href="#">Bracon</a> 4km



## Santé

Pharmacie	X <a href="#">Salins-les-Bains</a> 5km
Hôpital	X <a href="#">Salins-les-Bains</a> 5km
Laboratoire d'analyses médicales	X <a href="#">Salins-les-Bains</a> 5km
Etablissement pour handicapé	X <a href="#">Salins-les-Bains</a> 5km
EHPA	X <a href="#">Bracon</a> 4km
Médecin	X <a href="#">Salins-les-Bains</a> 5km
Dentiste	X <a href="#">Salins-les-Bains</a> 5km
Chirurgien	X <a href="#">Salins-les-Bains</a> 5km
Dermatologue	X <a href="#">Ornans</a> 26km
Anesthésiste	X <a href="#">Salins-les-Bains</a> 5km
Gastro-entérologue	X <a href="#">Salins-les-Bains</a> 5km
Gynécologue	X <a href="#">Bans</a> 27km
Cancérologue	X <a href="#">Chalon-sur-Saône</a> 83km
Neurologue	X <a href="#">Labergement-Sainte-Marie</a> 31km
Ophthalmologue	X <a href="#">Salins-les-Bains</a> 7km
ORL	X <a href="#">Salins-les-Bains</a> 5km
Cardiologue	X <a href="#">Arbois</a> 12km
Pédiatre	X <a href="#">Frasne</a> 18km
Pneumologue	X <a href="#">Besançon</a> 33km
Psychologue	X <a href="#">Champagnole</a> 19km
Radiologue	X <a href="#">Champagnole</a> 19km
Rhumatologue	X <a href="#">Quingey</a> 21km
Sage-femme	X <a href="#">Arc-et-Senans</a> 17km



## Éducation

Crèche	X <a href="#">Salins-les-Bains</a> 5km
Ecole maternelle Public	X <a href="#">Salins-les-Bains</a> 5km
Ecole maternelle Privé	X <a href="#">Divonne-les-Bains</a> 64km
Ecole primaire Public	X <a href="#">Dournon</a> 3km
Ecole primaire Privé	X <a href="#">Salins-les-Bains</a> 5km
Collège Public	X <a href="#">Salins-les-Bains</a> 5km
Collège Privé	X <a href="#">Salins-les-Bains</a> 5km
Lycée Public	X <a href="#">Salins-les-Bains</a> 5km
Lycée Privé	X <a href="#">Mouchard</a> 12km

Sources : Base Sirene des entreprises et de leurs établissements selon les dernières parutions officielles de 2025 portant sur l'année 2024 ([data.gouv](#)). Liste, localisation et tarifs des professionnels de santé selon les dernières parutions officielles de 2025 portant sur l'année 2024 ([opendatasoft](#)) et FINISS Extraction du Fichier des établissements selon les dernières parutions officielles de 2025 portant sur l'année 2024 ([data.gouv](#)). Adresse et géolocalisation des établissements d'enseignement du premier et second degrés selon les

bien-dans-ma-ville.fr

## Villes autour de Abergement-lès-Thésy

Ville	Habitants	Superficie	Pop densité	Pop active	Taux chômage	Revenu moyen	Prix immobilier
Thésy	70	4 km <sup>2</sup>	18 h/km <sup>2</sup>	50%	2.9%	NC	NC
Cernans	147	5 km <sup>2</sup>	29 h/km <sup>2</sup>	49.7%	6.1%	24 630 €/an	1 357 €/m <sup>2</sup>
Aresches	27	4 km <sup>2</sup>	7 h/km <sup>2</sup>	44.4%	3.7%	NC	NC
Dournon	142	6 km <sup>2</sup>	24 h/km <sup>2</sup>	49.3%	1.4%	23 540 €/an	696 €/m <sup>2</sup>
Lemuy	255	21 km <sup>2</sup>	12 h/km <sup>2</sup>	40.8%	3.9%	21 660 €/an	1 177 €/m <sup>2</sup>
Geraise	41	6 km <sup>2</sup>	7 h/km <sup>2</sup>	41.5%	0%	NC	606 €/m <sup>2</sup>
Chaux-Champagny	73	7 km <sup>2</sup>	10 h/km <sup>2</sup>	47.9%	1.4%	NC	556 €/m <sup>2</sup>
Bracon	398	6 km <sup>2</sup>	66 h/km <sup>2</sup>	26.9%	2.5%	23 100 €/an	1 230 €/m <sup>2</sup>
Clucy	67	5 km <sup>2</sup>	13 h/km <sup>2</sup>	43.3%	1.5%	NC	488 €/m <sup>2</sup>
Ivory	85	9 km <sup>2</sup>	9 h/km <sup>2</sup>	42.4%	3.5%	NC	NC
Arc-sous-Montenot	227	10 km <sup>2</sup>	23 h/km <sup>2</sup>	49.8%	6.6%	22 250 €/an	1 389 €/m <sup>2</sup>
Montmarlon	33	3 km <sup>2</sup>	11 h/km <sup>2</sup>	42.4%	0%	NC	NC
Sainte-Anne	50	6 km <sup>2</sup>	8 h/km <sup>2</sup>	36%	0%	NC	2 189 €/m <sup>2</sup>
Salins-les-Bains (3 avis)	2 390	24 km <sup>2</sup>	100 h/km <sup>2</sup>	39%	3.8%	20 190 €/an	1 107 €/m <sup>2</sup>
Saizenay	101	4 km <sup>2</sup>	25 h/km <sup>2</sup>	48.5%	1%	NC	1 224 €/m <sup>2</sup>

bien-dans-ma-ville.fr



# Vous aimez votre ville ? Notez-la !

Et faites-nous part de vos remarques constructives



Avec

**BIEN** dans  
ma **VILLE** 