



Version web

# Ville de L'Abergement- de-Varey

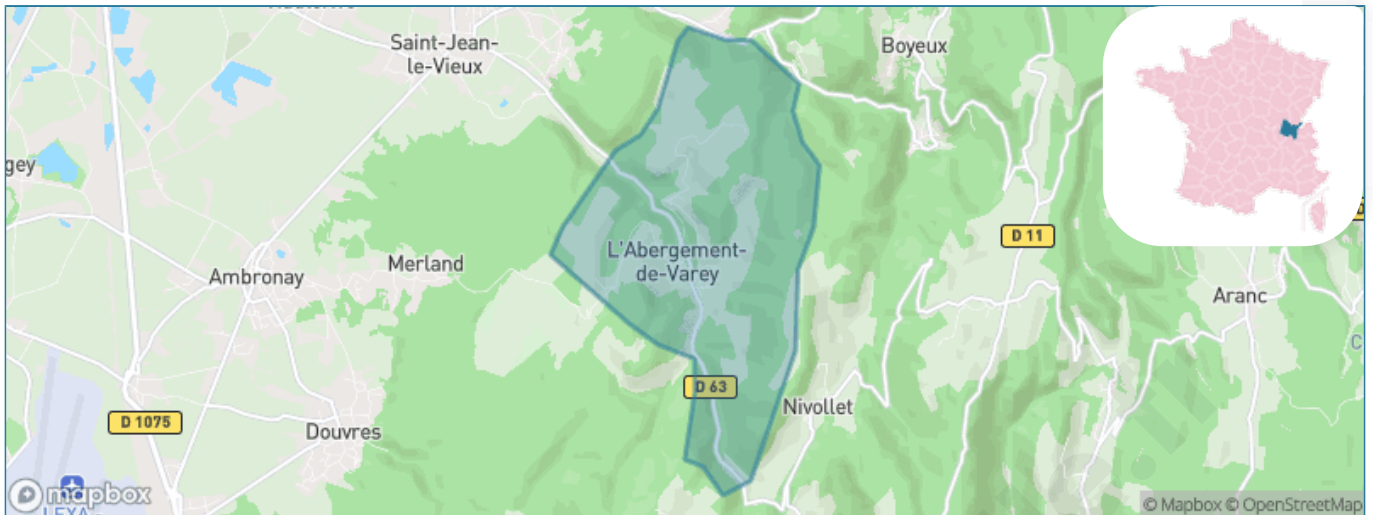
Présenté par

**BIEN** dans  
ma **VILLE** 

# Sommaire

Situation géographique .....	3
Statistiques sur la population .....	4
Evolution du nombre d'habitants .....	4
Tranche d'âge .....	5
0-14 ans .....	5
15-29 ans .....	5
30-44 ans .....	5
45-59 ans .....	5
60-74 ans .....	5
75-89 ans .....	5
90 ans et + .....	5
Activité professionnelle .....	5
Agriculteurs .....	5
Artisans, Commerçants .....	5
Cadres et sup. ....	5
Professions intermédiaires .....	5
Employé .....	5
Ouvrier .....	5
Retraité .....	5
Autres .....	5
Niveau de diplôme .....	6
Sans diplôme ou CEP .....	6
Brevet, BEPC, DNB .....	6
CAP-BEP ou équivalent .....	6
BAC ou équivalent .....	6
BAC+2 .....	6
BAC+3 ou +4 .....	6
BAC+5 ou plus .....	6
Composition des ménages .....	6
Couple sans enfant .....	6
Couple avec enfant(s) .....	6
Famille monoparentale .....	6
Colocation / Autre .....	6
Personnes seules .....	6
Profils électoraux .....	7
Premier tour .....	7
Sécurité .....	8
Evolution du nombre d'infractions .....	8
Pour comparer .....	9
Services à la population .....	10
Commerce .....	10
Éducation .....	10
Villes autour de L'Abergement-de-Varey .....	12

# Situation géographique



## i Informations clés

- **Région** : Auvergne-Rhône-Alpes
- **Département** : Ain
- **Code postal** : 01640
- **Superficie** : 9 km<sup>2</sup>



# Statistiques sur la population



Nombre d'habitants

**270**



Age moyen

**40 ans**



Pop active

**48.1%**



Taux chômage

**1.2%**



Pop densité

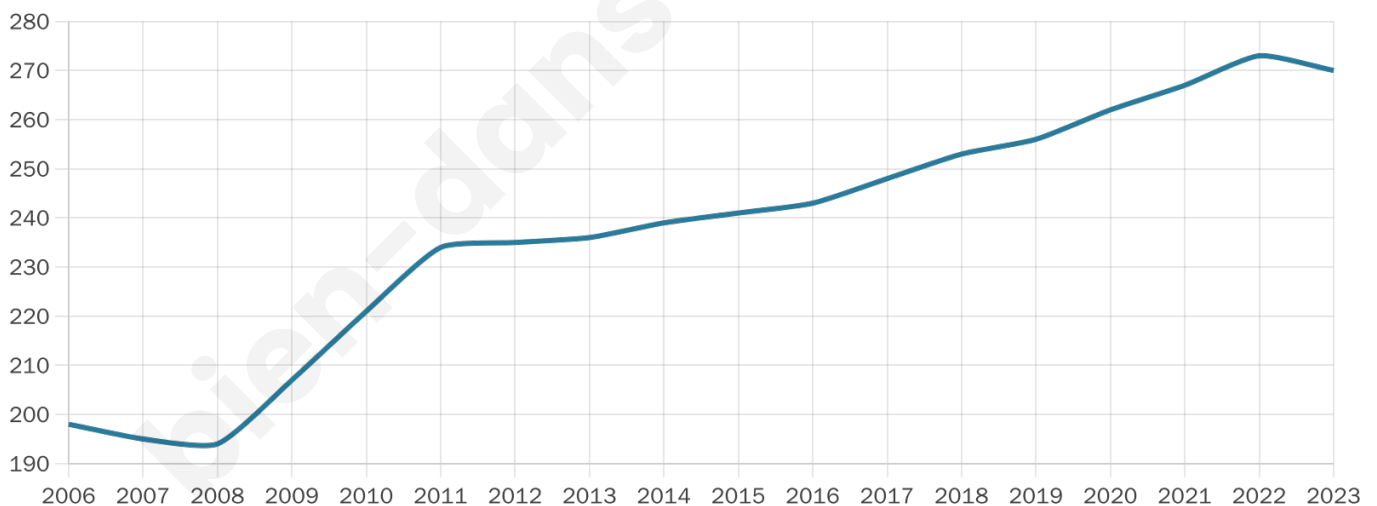
**30 h/km<sup>2</sup>**



Revenu moyen

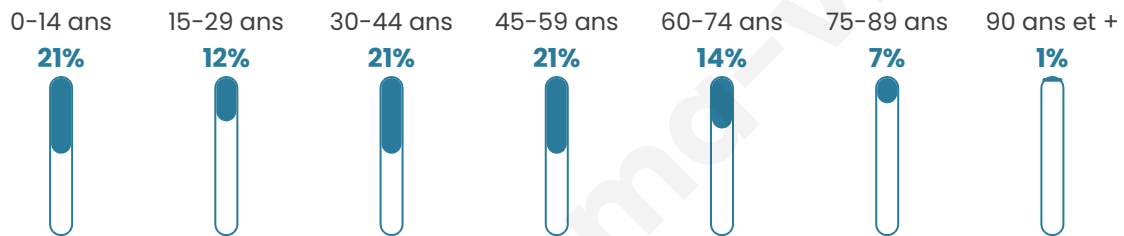
**24 480 €/an**

## Evolution du nombre d'habitants

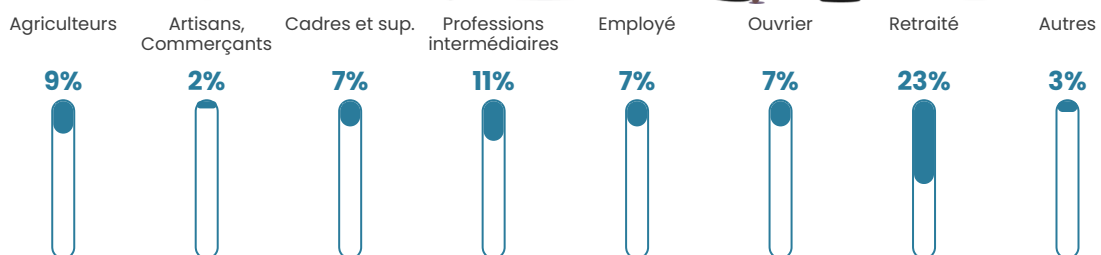


Sources : Institut national de la statistique et des études économiques (insee) selon Les dernières parutions officielles de 2024 portant sur les années 2020, 2021 et 2022.


## Tranche d'âge




## Activité professionnelle



## Niveau de diplôme














## Composition des ménages



# Profils électoraux

## Premier tour

	Emmanuel MACRON	29.24 %
	Jean-Luc MÉLENCHON	23.98 %
	Marine LE PEN	13.45 %
	Éric ZEMMOUR	8.19 %
	Jean LASSALLE	5.85 %
	Yannick JADOT	5.85 %
	Valérie PÉCRESSE	4.68 %
	Fabien ROUSSEL	4.09 %
	Anne HIDALGO	1.75 %
	Philippe POUTOU	1.75 %
	Nathalie ARTHAUD	1.17 %
	Nicolas DUPONT- AIGNAN	0.00 %



### 213 inscrits

Participation : 82.16%

Votes blancs : 1.71%

Votes nuls : 0.57%

## Second tour

	Emmanuel MACRON	66,2 %
	Marine LE PEN	33,8 %

### 213 inscrits

Participation : 78.87%

Votes blancs : 13.69%

Votes nuls : 1.79%

# Sécurité



Agressions physiques / sexuelles

0



Cambriolages

0



Vols / dégradations

0



Stupéfiants

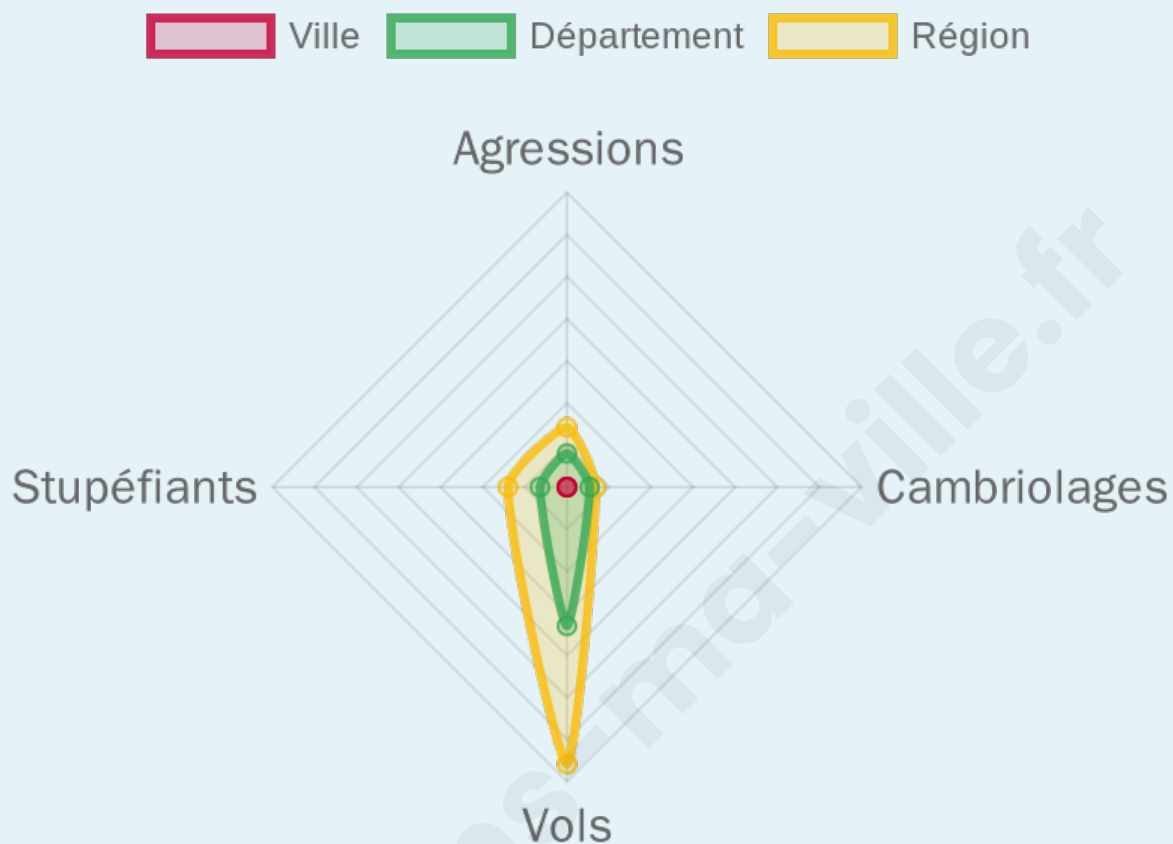
0

## Evolution du nombre d'infractions



## Pour comparer

(en proportion du nombre d'habitants)



Sources : Bases statistiques communale, départementale et régionale de la délinquance enregistrée par la police et la gendarmerie nationales selon les dernières parutions officielles de 2025 portant sur l'année 2024 ([data.gouv](https://data.gouv.fr)).

Agressions physiques / sexuelles : Violences sexuelles, coups et blessures volontaires intrafamiliaux, coups et blessures volontaires, autres coups, blessures volontaires et vols violents sans arme.

Cambriolages : Cambriolages de logements.

Vols : Vols avec armes, vols d'accessoires sur véhicules, vols dans les véhicules, vols de véhicules, vols sans violence contre des personnes, destructions, dégradations volontaires et escroqueries.

Stupéfiants : Trafic de stupéfiants dont (AFD) et usage de stupéfiants.

# Services à la population



## Commerce

Hypermarché	X <u>Bourg-en-Bresse</u> 26km
Supermarché	X <u>Ambérieu-en-Bugey</u> 6km
Superette	X <u>Saint-Jean-le-Vieux</u> 4km
Boulangerie	X <u>Saint-Jean-le-Vieux</u> 4km
Boucherie	X <u>Saint-Jean-le-Vieux</u> 4km
Restaurant	X <u>Ambérieu-en-Bugey</u> 3km
Garage	X <u>Douvres</u> 4km
Station-service	X <u>Saint-Jean-le-Vieux</u> 4km
Banque	X <u>Ambérieu-en-Bugey</u> 6km
La poste	X <u>Ambronnay</u> 6km
Coiffeur	X <u>Ambronnay</u> 3km
Tabac	X <u>Saint-Jean-le-Vieux</u> 4km
Bars / discothèque	X <u>Douvres</u> 4km
Bibliothèque	X <u>Ambronnay</u> 4km
Cinéma	X <u>Ambérieu-en-Bugey</u> 6km
Vétérinaire	1



## Santé

Pharmacie	X <u>Ambronnay</u> 4km
Hôpital	X <u>Plateau d'Hauteville</u> 15km
Laboratoire d'analyses médicales	X <u>Ambérieu-en-Bugey</u> 6km
Etablissement pour handicapé	X <u>Ambronnay</u> 4km
EHPA	X <u>Saint-Jean-le-Vieux</u> 4km
Médecin	X <u>Ambronnay</u> 4km
Dentiste	X <u>Jujurieux</u> 4km
Chirurgien	X <u>Ambérieu-en-Bugey</u> 6km
Dermatologue	X <u>Lagnieu</u> 12km
Anesthésiste	X <u>Ambérieu-en-Bugey</u> 6km
Gastro-entérologue	X <u>Plateau d'Hauteville</u> 15km
Gynécologue	X <u>Ambérieu-en-Bugey</u> 6km
Cancérologue	X <u>Villeurbanne</u> 49km
Neurologue	X <u>Bourg-en-Bresse</u> 27km
Ophtalmologue	X <u>Ambérieu-en-Bugey</u> 6km
ORL	X <u>Château-Gaillard</u> 8km
Cardiologue	X <u>Ambérieu-en-Bugey</u> 6km
Pédiatre	X <u>Ambérieu-en-Bugey</u> 6km
Pneumologue	X <u>Plateau d'Hauteville</u> 14km
Psychologue	X <u>Ambérieu-en-Bugey</u> 7km
Radiologue	X <u>Ambérieu-en-Bugey</u> 6km
Rhumatologue	X <u>Bourg-en-Bresse</u> 27km
Sage-femme	X <u>Ambérieu-en-Bugey</u> 6km



## Éducation

Crèche	X <u>Saint-Jean-le-Vieux</u> 4km
Ecole maternelle Public	X <u>Saint-Jean-le-Vieux</u> 4km
Ecole maternelle Privé	X <u>Rumilly</u> 44km
Ecole primaire Public	X <u>Douvres</u> 4km
Ecole primaire Privé	X <u>Jujurieux</u> 5km
Collège Public	X <u>Ambérieu-en-Bugey</u> 6km
Collège Privé	X <u>Ambérieu-en-Bugey</u> 6km

Lycée Public	X <u>Ambérieu-en-Bugey</u> 6km
Lycée Privé	X <u>Saint-Sorlin-en-</u> <u>Bugey</u> 13km

Sources : Base Sirene des entreprises et de leurs établissements selon les dernières parutions officielles de 2025 portant sur l'année 2024 ([data.gouv](#)). Liste, localisation et tarifs des professionnels de santé selon les dernières parutions officielles de 2025 portant sur l'année 2024 ([opendatasoft](#)) et FINESS Extraction du Fichier des établissements selon les dernières parutions officielles de 2025 portant sur l'année 2024 ([data.gouv](#)). Adresse et géolocalisation des établissements d'enseignement du premier et second degrés selon les dernières parutions officielles de 2025 portant sur l'année 2024 ([data.education.gouv](#))

bien-dans-ma-ville.fr

## Villes autour de L'Abergement-de-Varey

Ville	Habitants	Superficie	Pop densité	Pop active	Taux chômage	Revenu moyen	Prix immobilier
Nivollet-Montgriffon	122	8 km <sup>2</sup>	15 h/km <sup>2</sup>	45.1%	4.9%	23 550 €/an	870 €/m <sup>2</sup>
Jujurieux (2 avis)	2 260	15 km <sup>2</sup>	151 h/km <sup>2</sup>	46.4%	5.1%	23 050 €/an	1 617 €/m <sup>2</sup>
Saint-Jean-le-Vieux (1 avis)	1 839	15 km <sup>2</sup>	123 h/km <sup>2</sup>	50%	4.7%	24 660 €/an	1 568 €/m <sup>2</sup>
Douvres (1 avis)	1 104	5 km <sup>2</sup>	221 h/km <sup>2</sup>	48.6%	4.6%	27 910 €/an	2 138 €/m <sup>2</sup>
Ambronay (1 avis)	2 841	33 km <sup>2</sup>	86 h/km <sup>2</sup>	49.2%	3.7%	24 860 €/an	1 963 €/m <sup>2</sup>
Boyeux-Saint-Jérôme (1 avis)	367	16 km <sup>2</sup>	23 h/km <sup>2</sup>	45.2%	2.7%	21 640 €/an	1 245 €/m <sup>2</sup>
Saint-Rambert-en-Bugey (2 avis)	2 190	28 km <sup>2</sup>	78 h/km <sup>2</sup>	44.2%	6.8%	20 170 €/an	1 349 €/m <sup>2</sup>
Aranc	331	21 km <sup>2</sup>	16 h/km <sup>2</sup>	46.5%	3.6%	24 270 €/an	1 185 €/m <sup>2</sup>
Oncieu	72	7 km <sup>2</sup>	10 h/km <sup>2</sup>	50%	4.2%	NC	1 432 €/m <sup>2</sup>
Corlier	116	5 km <sup>2</sup>	23 h/km <sup>2</sup>	56.9%	4.3%	24 470 €/an	1 338 €/m <sup>2</sup>
Mérignat	129	3 km <sup>2</sup>	43 h/km <sup>2</sup>	54.3%	11.6%	20 070 €/an	1 160 €/m <sup>2</sup>
Ambérieu-en-Bugey (12 avis)	15 934	24 km <sup>2</sup>	664 h/km <sup>2</sup>	44.7%	6.1%	21 660 €/an	2 005 €/m <sup>2</sup>
Évosges	142	12 km <sup>2</sup>	12 h/km <sup>2</sup>	47.9%	2.1%	23 720 €/an	2 339 €/m <sup>2</sup>
Bettant	774	3 km <sup>2</sup>	258 h/km <sup>2</sup>	50.4%	4.5%	25 150 €/an	1 520 €/m <sup>2</sup>
Pont-d'Ain	2 843	11 km <sup>2</sup>	258 h/km <sup>2</sup>	48.4%	5%	22 810 €/an	1 718 €/m <sup>2</sup>

bien-dans-ma-ville.fr



# **Vous aimez votre ville ? Notez-la !**

Et faites-nous part de vos remarques constructives



Avec

**BIEN** dans ma **VILLE** 