



Version web

# Ville de Abère

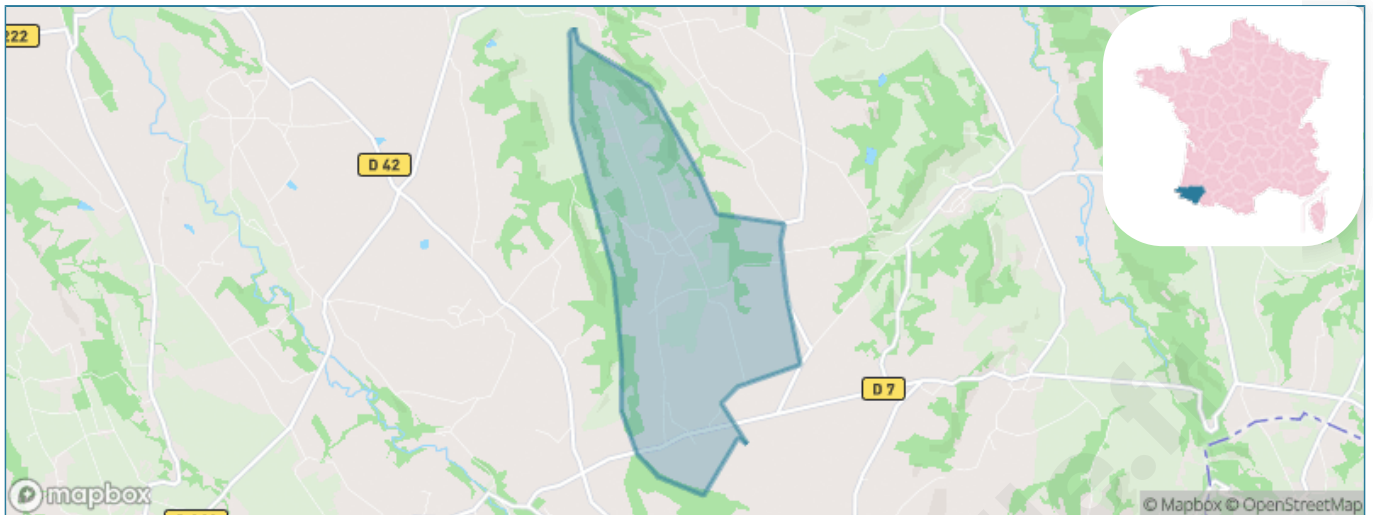
Présenté par

**BIEN** dans  
ma **VILLE** 

# Sommaire

Situation géographique .....	3
Statistiques sur la population .....	4
Evolution du nombre d'habitants .....	4
Tranche d'âge .....	5
0-14 ans .....	5
15-29 ans .....	5
30-44 ans .....	5
45-59 ans .....	5
60-74 ans .....	5
75-89 ans .....	5
90 ans et + .....	5
Activité professionnelle .....	5
Agriculteurs .....	5
Artisans, Commerçants .....	5
Cadres et sup. ....	5
Professions intermédiaires .....	5
Employé .....	5
Ouvrier .....	5
Retraité .....	5
Autres .....	5
Niveau de diplôme .....	6
Sans diplôme ou CEP .....	6
Brevet, BEPC, DNB .....	6
CAP-BEP ou équivalent .....	6
BAC ou équivalent .....	6
BAC+2 .....	6
BAC+3 ou +4 .....	6
BAC+5 ou plus .....	6
Composition des ménages .....	6
Couple sans enfant .....	6
Couple avec enfant(s) .....	6
Famille monoparentale .....	6
Colocation / Autre .....	6
Personnes seules .....	6
Profils électoraux .....	7
Premier tour .....	7
Sécurité .....	8
Evolution du nombre d'infractions .....	8
Pour comparer .....	9
Services à la population .....	10
Commerce .....	10
Éducation .....	10
Villes autour de Abère .....	11

# Situation géographique



## i Informations clés

- **Région** : Nouvelle-Aquitaine
- **Département** : Pyrénées-Atlantiques
- **Code postal** : 64160
- **Superficie** : 5 km<sup>2</sup>



# Statistiques sur la population



Nombre d'habitants

**156**



Age moyen

**41 ans**



Pop active

**48.1%**



Taux chômage

**6.6%**



Pop densité

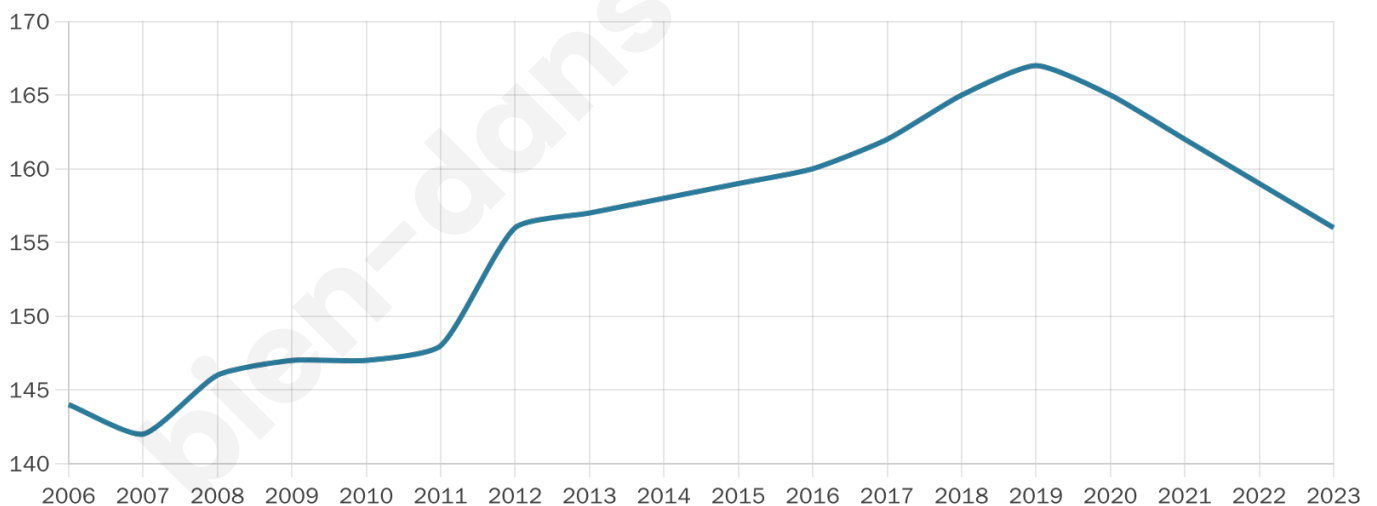
**31 h/km<sup>2</sup>**



Revenu moyen

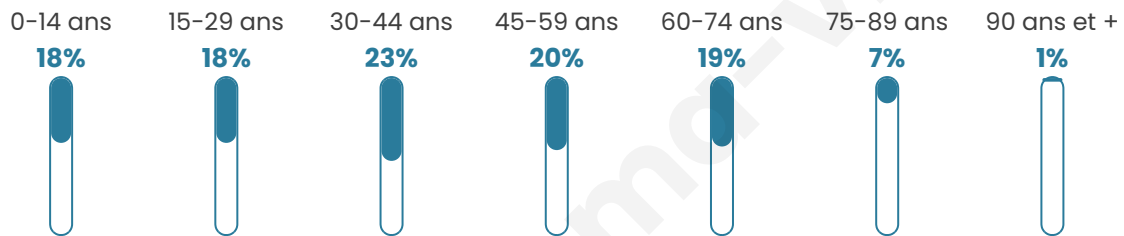
**20 630 €/an**

## Evolution du nombre d'habitants

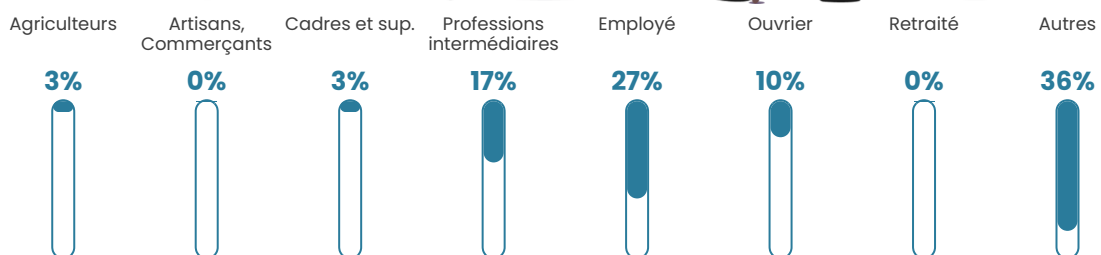


Sources : Institut national de la statistique et des études économiques (insee) selon Les dernières parutions officielles de 2024 portant sur les années 2020, 2021 et 2022.

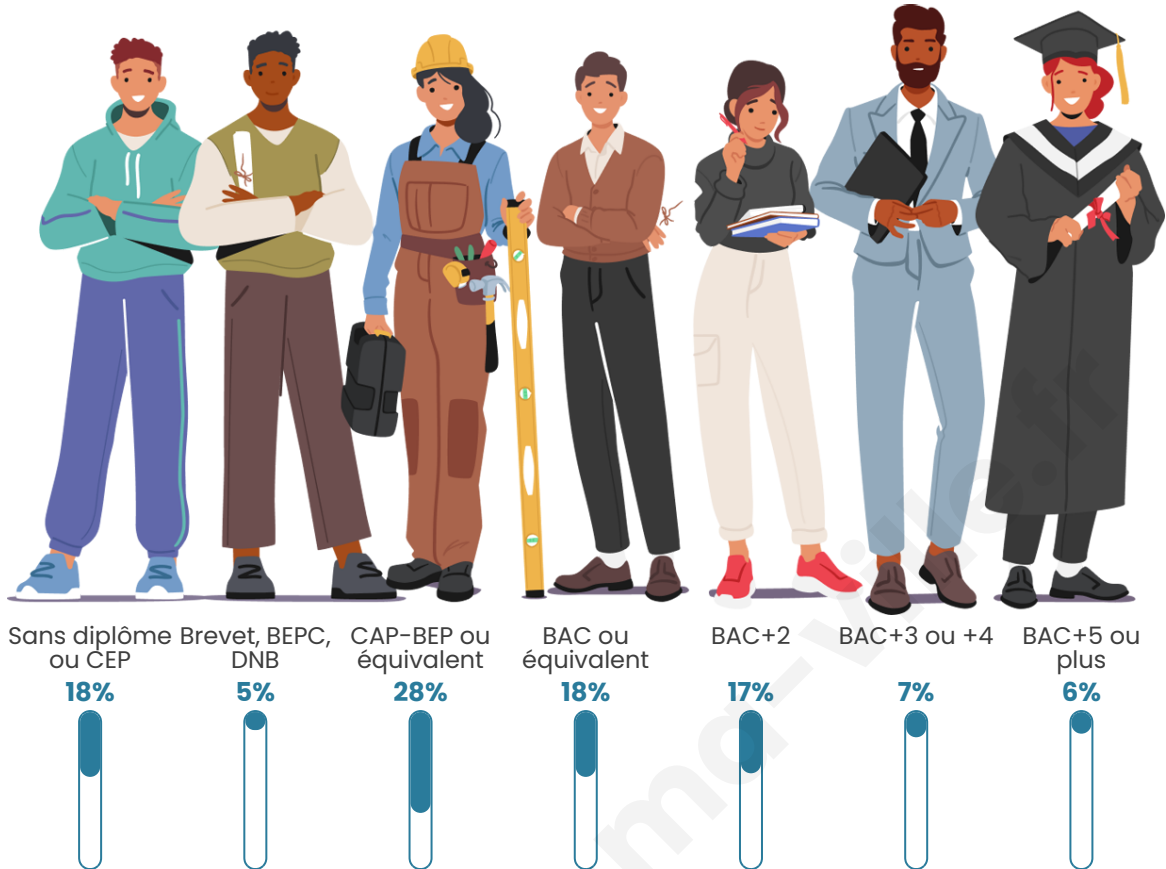
## Tranche d'âge




## Activité professionnelle



## Niveau de diplôme









## Composition des ménages



# Profils électoraux



## Premier tour

	Emmanuel MACRON	29.13 %
	Jean LASSALLE	21.36 %
	Marine LE PEN	20.39 %
	Fabien ROUSSEL	7.77 %
	Éric ZEMMOUR	5.83 %
	Valérie PÉCRESE	5.83 %
	Anne HIDALGO	2.91 %
	Nicolas DUPONT- AIGNAN	2.91 %
	Jean-Luc MÉLENCHON	1.94 %
	Nathalie ARTHAUD	0.97 %
	Yannick JADOT	0.97 %
	Philippe POUTOU	0.00 %

### 120 inscrits

Participation : 87.5%  
Votes blancs : 0.00%  
Votes nuls : 1.90%

## Second tour

	Emmanuel MACRON	60,42 %
	Marine LE PEN	39,58 %

### 120 inscrits

Participation : 84.17%  
Votes blancs : 2.97%  
Votes nuls : 1.98%

# Sécurité



Agressions physiques / sexuelles

0



Cambriolages

0



Vols / dégradations

0



Stupéfiants

0

## Evolution du nombre d'infractions



## Pour comparer

(en proportion du nombre d'habitants)



Sources : Bases statistiques communale, départementale et régionale de la délinquance enregistrée par la police et la gendarmerie nationales selon les dernières parutions officielles de 2025 portant sur l'année 2024 ([data.gouv](https://data.gouv.fr)).

Agressions physiques / sexuelles : Violences sexuelles, coups et blessures volontaires intrafamiliaux, coups et blessures volontaires, autres coups, blessures volontaires et vols violents sans arme.

Cambriolages : Cambriolages de logements.

Vols : Vols avec armes, vols d'accessoires sur véhicules, vols dans les véhicules, vols de véhicules, vols sans violence contre des personnes, destructions, dégradations volontaires et escroqueries.

Stupéfiants : Trafic de stupéfiants dont (AFD) et usage de stupéfiants.

# Services à la population



## Commerce

Hypermarché	X <a href="#">Pau</a> 17km
Supermarché	X <a href="#">Morlaàs</a> 8km
Superette	X <a href="#">Bèdeille</a> 7km
Boulangerie	X <a href="#">Morlaàs</a> 8km
Boucherie	X <a href="#">Lembeye</a> 9km
Restaurant	X <a href="#">Higuères-Souye</a> 6km
Garage	<b>2</b>
Station-service	X <a href="#">Morlaàs</a> 9km
Banque	X <a href="#">Lembeye</a> 9km
La poste	X <a href="#">Monassut-Audiracq</a> 4km
Coiffeur	X <a href="#">Gerderest</a> 3km
Tabac	X <a href="#">Soumoulou</a> 13km
Bars / discothèque	X <a href="#">Maspie-Lalonquère-Juillacq</a> 5km
Bibliothèque	X <a href="#">Navailles-Angos</a> 15km
Cinéma	X <a href="#">Carrère</a> 14km
Vétérinaire	X <a href="#">Gabaston</a> 4km



## Santé

Pharmacie	X <a href="#">Morlaàs</a> 8km
Hôpital	X <a href="#">Pau</a> 17km
Laboratoire d'analyses médicales	X <a href="#">Morlaàs</a> 8km
Etablissement pour handicapé	X <a href="#">Saint-Jammes</a> 8km
EHPA	X <a href="#">Lembeye</a> 9km
Médecin	X <a href="#">Morlaàs</a> 8km
Dentiste	X <a href="#">Morlaàs</a> 8km
Chirurgien	X <a href="#">Navailles-Angos</a> 14km
Dermatologue	X <a href="#">Idron</a> 15km
Anesthésiste	X <a href="#">Pau</a> 16km
Gastro-entérologue	X <a href="#">Pau</a> 16km
Gynécologue	X <a href="#">Pau</a> 16km
Cancérologue	X <a href="#">Tarbes</a> 26km
Neurologue	X <a href="#">Pau</a> 14km
Ophthalmologue	X <a href="#">Pau</a> 14km
ORL	X <a href="#">Pau</a> 16km
Cardiologue	X <a href="#">Idron</a> 15km
Pédiatre	X <a href="#">Montardon</a> 15km
Pneumologue	X <a href="#">Pau</a> 16km
Psychologue	X <a href="#">Pau</a> 16km
Radiologue	X <a href="#">Pau</a> 16km
Rhumatologue	X <a href="#">Pau</a> 17km
Sage-femme	X <a href="#">Morlaàs</a> 9km



## Éducation

Crèche	X <a href="#">Saint-Laurent-Bretagne</a> 4km
Ecole maternelle Public	X <a href="#">Saint-Laurent-Bretagne</a> 5km
Ecole maternelle Privé	X <a href="#">Plaisance-du-Touch</a> 12km
Ecole primaire Public	X <a href="#">Gabaston</a> 4km
Ecole primaire Privé	X <a href="#">Morlaàs</a> 9km
Collège Public	X <a href="#">Lembeye</a> 9km
Collège Privé	X <a href="#">Pau</a> 15km
Lycée Public	X <a href="#">Morlaàs</a> 10km
Lycée Privé	X <a href="#">Pau</a> 15km

Sources : Base Sirene des entreprises et de leurs établissements selon les dernières parutions officielles de 2025 portant sur l'année 2024 ([data.gouv](#)). Liste, localisation et tarifs des professionnels de santé selon les dernières parutions officielles de 2025 portant sur l'année 2024 ([opendatasoft](#)) et FINISS Extraction du Fichier des établissements selon les dernières parutions officielles de 2025 portant sur l'année 2024 ([data.gouv](#)). Adresse et géolocalisation des établissements d'enseignement du premier et second degrés selon les dernières parutions officielles de 2025 portant sur l'année 2024 ([data.education.gouv](#))

## Villes autour de Abère

Ville	Habitants	Superficie	Pop densité	Pop active	Taux chômage	Revenu moyen	Prix immobilier
Lespourcy (2 avis)	178	7 km <sup>2</sup>	25 h/km <sup>2</sup>	45.5%	2.8%	20 890 €/an	NC
Saint-Laurent-Bretagne (1 avis)	449	10 km <sup>2</sup>	45 h/km <sup>2</sup>	45.4%	2.9%	26 820 €/an	1 668 €/m <sup>2</sup>
Baleix	126	6 km <sup>2</sup>	21 h/km <sup>2</sup>	50.8%	4%	25 250 €/an	795 €/m <sup>2</sup>
Gabaston (1 avis)	673	12 km <sup>2</sup>	56 h/km <sup>2</sup>	47.7%	3.7%	24 280 €/an	1 691 €/m <sup>2</sup>
Anoye	140	9 km <sup>2</sup>	16 h/km <sup>2</sup>	45.7%	4.3%	22 200 €/an	792 €/m <sup>2</sup>
Sedzère	406	12 km <sup>2</sup>	34 h/km <sup>2</sup>	39.7%	3.7%	23 960 €/an	1 460 €/m <sup>2</sup>
Gerderest	141	6 km <sup>2</sup>	24 h/km <sup>2</sup>	44%	1.4%	19 650 €/an	1 667 €/m <sup>2</sup>
Momy	114	6 km <sup>2</sup>	19 h/km <sup>2</sup>	40.4%	2.6%	21 070 €/an	1 022 €/m <sup>2</sup>
Monassut-Audiracq	369	9 km <sup>2</sup>	41 h/km <sup>2</sup>	45.3%	3.8%	24 080 €/an	1 714 €/m <sup>2</sup>
Maspie-Lalonquère-Juillacq	233	10 km <sup>2</sup>	23 h/km <sup>2</sup>	49.4%	1.7%	20 450 €/an	1 300 €/m <sup>2</sup>
Sedze-Maubecq	225	7 km <sup>2</sup>	32 h/km <sup>2</sup>	49.8%	2.7%	22 090 €/an	1 800 €/m <sup>2</sup>
Riupeyrous	240	4 km <sup>2</sup>	60 h/km <sup>2</sup>	43.3%	2.5%	24 740 €/an	1 141 €/m <sup>2</sup>
Urost	77	2 km <sup>2</sup>	39 h/km <sup>2</sup>	48.1%	1.3%	NC	NC
Lussagnet-Lusson (2 avis)	183	6 km <sup>2</sup>	31 h/km <sup>2</sup>	45.9%	5.5%	22 850 €/an	NC
Lombia	206	7 km <sup>2</sup>	29 h/km <sup>2</sup>	48.5%	2.4%	23 940 €/an	NC

bien-dans-ma-ville.fr



# Vous aimez votre ville ? Notez-la !

Et faites-nous part de vos remarques constructives



Avec

**BIEN** dans  
ma **VILLE** 