



Version web

Ville de Abbenans

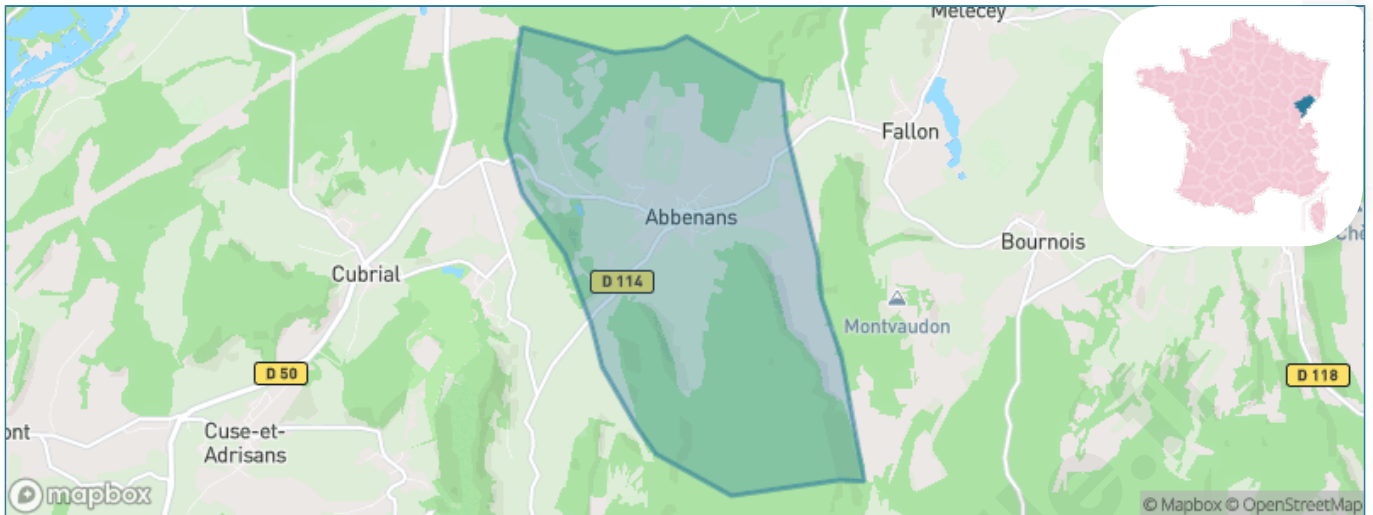
Présenté par

BIEN dans
ma **VILLE** 

Sommaire

Situation géographique	3
Statistiques sur la population	4
Evolution du nombre d'habitants	4
Tranche d'âge	5
0-14 ans	5
15-29 ans	5
30-44 ans	5
45-59 ans	5
60-74 ans	5
75-89 ans	5
90 ans et +	5
Activité professionnelle	5
Agriculteurs	5
Artisans, Commerçants	5
Cadres et sup.	5
Professions intermédiaires	5
Employé	5
Ouvrier	5
Retraité	5
Autres	5
Niveau de diplôme	6
Sans diplôme ou CEP	6
Brevet, BEPC, DNB	6
CAP-BEP ou équivalent	6
BAC ou équivalent	6
BAC+2	6
BAC+3 ou +4	6
BAC+5 ou plus	6
Composition des ménages	6
Couple sans enfant	6
Couple avec enfant(s)	6
Famille monoparentale	6
Colocation / Autre	6
Personnes seules	6
Profil électoraux	7
Premier tour	7
Sécurité	8
Evolution du nombre d'infractions	8
Pour comparer	9
Services à la population	10
Commerce	10
Éducation	10
Villes autour de Abbenans	12
Avis sur la ville de Abbenans	13
Moyenne par critère	13
Villes autour de Abbenans	13
Répartition des avis par note	13
Répartition des avis par note	13

Situation géographique



i Informations clés

- **Région** : Bourgogne-Franche-Comté
- **Département** : Doubs
- **Code postal** : 25340
- **Superficie** : 11 km²

RÉGION
BOURGOGNE
FRANCHE
COMTE

Doubs
le Département

Statistiques sur la population



Nombre d'habitants

321



Age moyen

44 ans



Pop active

39.3%



Taux chômage

9.8%



Pop densité

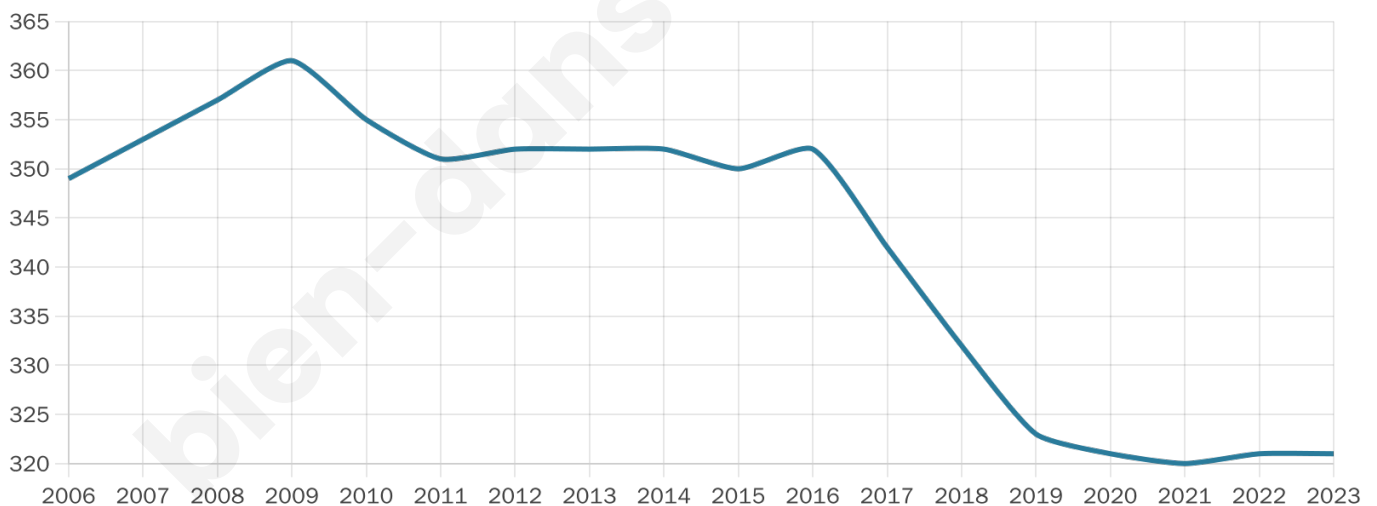
29 h/km²



Revenu moyen

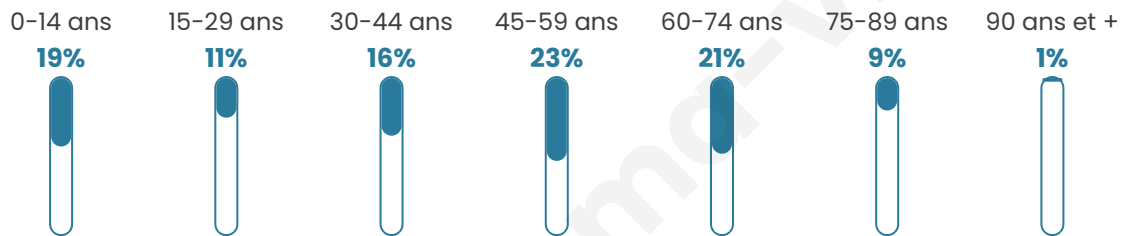
21 030 €/an

Evolution du nombre d'habitants

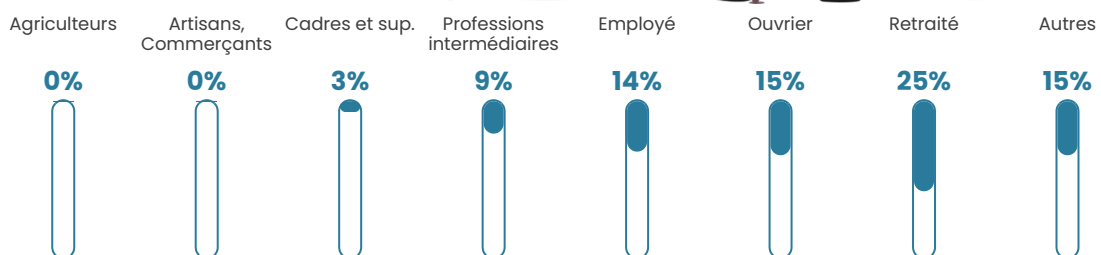


Sources : Institut national de la statistique et des études économiques (insee) selon Les dernières parutions officielles de 2024 portant sur les années 2020, 2021 et 2022.

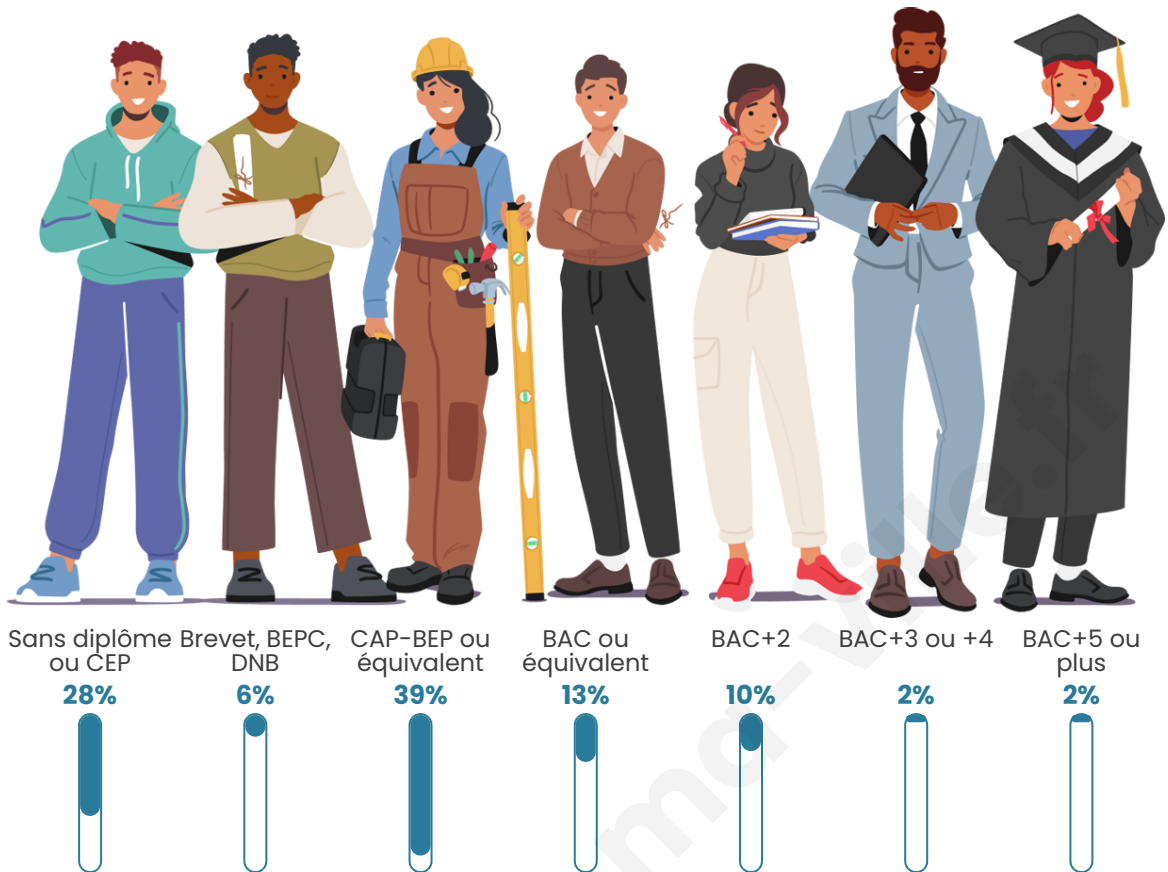
Tranche d'âge




Activité professionnelle



Niveau de diplôme















Composition des ménages



Profils électoraux

Premier tour

	Marine LE PEN	42.16 %
	Jean-Luc MÉLENCHON	16.76 %
	Emmanuel MACRON	12.97 %
	Éric ZEMMOUR	9.19 %
	Nicolas DUPONT-AIGNAN	3.78 %
	Fabien ROUSSEL	2.70 %
	Anne HIDALGO	2.70 %
	Valérie PÉCRESSE	2.70 %
	Jean LASSALLE	2.16 %
	Philippe POUTOU	2.16 %
	Yannick JADOT	1.62 %
	Nathalie ARTHAUD	1.08 %



273 inscrits

Participation : 69.6%

Votes blancs : 1.05%

Votes nuls : 1.58%

Second tour

	Emmanuel MACRON	32,58 %
	Marine LE PEN	67,42 %

273 inscrits

Participation : 71.79%

Votes blancs : 6.12%

Votes nuls : 3.06%

Sécurité



Agressions physiques / sexuelles

0



Cambriolages

0



Vols / dégradations

0



Stupéfiants

0

Evolution du nombre d'infractions



Pour comparer

(en proportion du nombre d'habitants)



Sources : Bases statistiques communale, départementale et régionale de la délinquance enregistrée par la police et la gendarmerie nationales selon les dernières parutions officielles de 2025 portant sur l'année 2024 ([data.gouv](https://data.gouv.fr)).

Agressions physiques / sexuelles : Violences sexuelles, coups et blessures volontaires intrafamiliaux, coups et blessures volontaires, autres coups, blessures volontaires et vols violents sans arme.

Cambriolages : Cambriolages de logements.

Vols : Vols avec armes, vols d'accessoires sur véhicules, vols dans les véhicules, vols de véhicules, vols sans violence contre des personnes, destructions, dégradations volontaires et escroqueries.

Stupéfiants : Trafic de stupéfiants dont (AFD) et usage de stupéfiants.

Services à la population



Commerce

Hypermarché	X <u>L'Isle-sur-le-Doubs</u> 11km
Supermarché	X <u>Villersexel</u> 5km
Superette	X <u>Gondenans-Montby</u> 7km
Boulangerie	X <u>Villersexel</u> 5km
Boucherie	X <u>Villersexel</u> 6km
Restaurant	X <u>Cubry</u> 3km
Garage	X <u>Cubry</u> 2km
Station-service	X <u>Cuse-et-Adrisans</u> 4km
Banque	X <u>Villersexel</u> 6km
La poste	X <u>Rang</u> 12km
Coiffeur	X <u>Les Magny</u> 3km
Tabac	X <u>L'Isle-sur-le-Doubs</u> 11km
Bars / discothèque	X <u>Mélecey</u> 4km
Bibliothèque	X <u>Colombier-Fontaine</u> 19km
Cinéma	X <u>L'Isle-sur-le-Doubs</u> 12km
Vétérinaire	X <u>Villersexel</u> 5km



Santé

Pharmacie	X <u>Villersexel</u> 6km
Hôpital	X <u>Luré</u> 21km
Laboratoire d'analyses médicales	X <u>L'Isle-sur-le-Doubs</u> 12km
Etablissement pour handicapé	X <u>Villersexel</u> 5km
EHPA	X <u>Villersexel</u> 5km
Médecin	X <u>Villersexel</u> 5km
Dentiste	X <u>Rougemont</u> 8km
Chirurgien	X <u>Montbéliard</u> 26km
Dermatologue	X <u>Vesoul</u> 25km
Anesthésiste	X <u>Vesoul</u> 28km
Gastro-entérologue	X <u>Héricourt</u> 24km
Gynécologue	X <u>Montbéliard</u> 25km
Cancérologue	X 0km
Neurologue	X <u>Luré</u> 21km
Ophthalmologue	X <u>Montbéliard</u> 26km
ORL	X <u>Vesoul</u> 26km
Cardiologue	X <u>Luré</u> 21km
Pédiatre	X <u>Luré</u> 21km
Pneumologue	X <u>Luré</u> 21km
Psychologue	X <u>Héricourt</u> 25km
Radiologue	X <u>Baume-les-Dames</u> 18km
Rhumatologue	X <u>Vesoul</u> 28km
Sage-femme	X <u>L'Isle-sur-le-Doubs</u> 12km



Éducation

Crèche	X <u>Villersexel</u> 6km
Ecole maternelle Public	X <u>Rougemont</u> 7km
Ecole maternelle Privé	X <u>Lutterbach</u> 69km
Ecole primaire Public	X <u>Fallon</u> 3km
Ecole primaire Privé	X <u>Villersexel</u> 7km
Collège Public	X <u>Villersexel</u> 6km
Collège Privé	X <u>Luré</u> 21km
Lycée Public	X <u>Baume-les-Dames</u> 18km
Lycée Privé	X <u>Villersexel</u> 6km

Sources : Base Sirene des entreprises et de leurs établissements selon les dernières parutions officielles de 2025 portant sur l'année 2024 ([data.gouv](https://data.gouv.fr)). Liste, localisation et tarifs des professionnels de santé selon les dernières parutions officielles de 2025 portant sur l'année

2024 ([opendatasoft](#)) et FINISS Extraction du Fichier des établissements selon les dernières parutions officielles de 2025 portant sur l'année 2024 ([data.gouv](#)). Adresse et géolocalisation des établissements d'enseignement du premier et second degrés selon les dernières parutions officielles de 2025 portant sur l'année 2024 ([data.education.gouv](#))

bien-dans-ma-ville.fr

Villes autour de Abbenans

Ville	Habitants	Superficie	Pop densité	Pop active	Taux chômage	Revenu moyen	Prix immobilier
Fallon	306	5 km ²	61 h/km ²	37.3%	3.3%	20 740 €/an	1 048 €/m ²
Cubry	104	5 km ²	21 h/km ²	40.4%	1.9%	NC	878 €/m ²
Cubrial	146	5 km ²	29 h/km ²	39%	6.2%	23 320 €/an	638 €/m ²
Mélecey	137	3 km ²	46 h/km ²	43.8%	5.8%	20 400 €/an	981 €/m ²
Nans	96	3 km ²	32 h/km ²	50%	3.1%	21 060 €/an	1 000 €/m ²
Les Magny	142	11 km ²	13 h/km ²	41.5%	3.5%	24 680 €/an	1 429 €/m ²
Bournois	188	10 km ²	19 h/km ²	43.1%	2.7%	18 550 €/an	1 956 €/m ²
Uzelle	194	11 km ²	18 h/km ²	40.2%	7.2%	20 880 €/an	530 €/m ²
Cuse-et-Adrisans	274	5 km ²	55 h/km ²	47.8%	5.5%	21 230 €/an	1 043 €/m ²
Autrey-le-Vay	93	2 km ²	47 h/km ²	41.9%	2.2%	NC	741 €/m ²
Pont-sur-l'Ognon	62	4 km ²	16 h/km ²	46.8%	6.5%	NC	1 333 €/m ²
Grammont	67	5 km ²	13 h/km ²	46.3%	9%	NC	582 €/m ²
Villersexel (1 avis)	1 431	13 km ²	110 h/km ²	38%	3.8%	21 250 €/an	1 328 €/m ²
Villers-la-Ville	151	5 km ²	30 h/km ²	51%	2.6%	22 700 €/an	1 753 €/m ²
Beveuge	87	5 km ²	17 h/km ²	36.8%	5.7%	NC	500 €/m ²

Avis sur la ville de Abbenans



Moyenne par critère



Villes autour de Abbenans

Ville	Note globale	Sécurité	Éducation	Sport Loisir	Environnement	Vie pratique
Fallon	-	-	-	-	-	-
Cubry	-	-	-	-	-	-
Cubrial	-	-	-	-	-	-
Mélecey	-	-	-	-	-	-
Nans	-	-	-	-	-	-
Les Magny	-	-	-	-	-	-
Bournois	-	-	-	-	-	-
Uzelle	-	-	-	-	-	-
Cuse-et-Adrisans	-	-	-	-	-	-
Autrey-le-Vay	-	-	-	-	-	-
Pont-sur-l'Ognon	-	-	-	-	-	-
Grammont	-	-	-	-	-	-
Villersexel (1 avis)	3.8	4.0	3.0	4.0	4.0	4.0
Villers-la-Ville	-	-	-	-	-	-
Beveuge	-	-	-	-	-	-



Vous aimez votre ville ? Notez-la !

Et faites-nous part de vos remarques constructives



Avec

BIEN dans ma **VILLE** 